

## **Regione Lazio**

**DIREZIONE PROGRAMMAZIONE ECONOMICA, FONDI EUROPEI E  
PATRIMONIO NATURALE**

Atti Dirigenziali di Gestione

Decreto dirigenziale 11 ottobre 2025, n. G13120

**Adeguamenti tecnici apportati al Piano di Sviluppo Strategico della ZLS del Lazio, approvato con DGR n. 291/2025, in ottemperanza alle osservazioni istruttorie pervenute ai sensi del DPCM n. 40/2024.**

**Oggetto:** Adeguamenti tecnici apportati al Piano di Sviluppo Strategico della ZLS del Lazio, approvato con DGR n. 291/2025, in ottemperanza alle osservazioni istruttorie pervenute ai sensi del DPCM n. 40/2024.

**IL DIRETTORE DELLA DIREZIONE REGIONALE PROGRAMMAZIONE ECONOMICA,  
FONDI EUROPEI E PATRIMONIO NATURALE**

**VISTI:**

- lo Statuto della Regione Lazio;
- la legge regionale 18 febbraio 2002, n. 6 “Disciplina del sistema organizzativo della Giunta e del Consiglio regionale e disposizioni relative alla dirigenza ed al personale regionale”, in particolare l’art. 11, commi 1 e 1-ter che prevedono, tra l’altro, che per l’esercizio delle attività amministrative e gestionali, il sistema organizzativo della Giunta è costituito dalla Direzione generale, a cui è preposto il Direttore generale;
- il regolamento regionale 6 settembre 2002, n. 1 “Regolamento di organizzazione degli uffici e dei servizi della Giunta regionale” e successive modifiche ed integrazioni, in particolare l’articolo 22 “Criteri per la definizione dell’assetto organizzativo e per l’istituzione delle aree, degli uffici e delle posizioni dirigenziali individuali”;
- la delibera di Giunta regionale n. 129 del 7 marzo 2025, avente ad oggetto “Modifiche al Regolamento regionale 6 settembre 2002, n. 1 (Regolamento di organizzazione degli uffici e dei servizi della Giunta regionale) e successive modificazioni. Disposizioni transitorie” con la quale è stata istituita, tra le altre, la Direzione regionale “Trasporti, mobilità, tutela del territorio e autorità idraulica, demanio e patrimonio”;
- la delibera di Giunta regionale n. 401 del 30 maggio 2025, avente ad oggetto “Modifiche al regolamento regionale 10 marzo 2025, n. 5 (Modifiche al regolamento regionale 6 settembre 2002, n. 1 (Regolamento di organizzazione degli uffici e dei servizi della Giunta regionale) e successive modificazioni. Disposizioni transitorie). Disposizioni transitorie.” che ha fissato alla data del 30 giugno 2025 il termine delle attività previste dalla succitata DGR n. 129/2025;
- la Direttiva del Direttore generale prot. n. 474509 del 28 aprile 2025, emanata in attuazione della riorganizzazione dell’apparato amministrativo di cui al regolamento regionale 10 marzo 2025, n. 5 e s.m.i.;
- la deliberazione di Giunta regionale n. 478 del 26/06/2025, con la quale è stato conferito l’incarico di Direttore della Direzione regionale “Programmazione economica, fondi europei e patrimonio naturale” al dott. Paolo Alfarone;
- l’Atto di Organizzazione n. G08906 10/07/2025, con il quale è stato definito l’assetto organizzativo della Direzione regionale Programmazione economica, fondi europei e patrimonio naturale;

**VISTI:**

- il d.lgs. del 23 giugno 2011, n. 118, recante “Disposizioni in materia di armonizzazione dei sistemi contabili e degli schemi di bilancio delle Regioni, degli enti locali e dei loro organismi, a norma degli articoli 1 e 2 della legge 5 maggio 2009, n. 42” e s.m.i.;
- la Legge regionale 12 agosto 2020, n. 11: “Legge di contabilità regionale”;
- il regolamento regionale 9 novembre 2017, n. 26 concernente “Regolamento regionale di contabilità”, che, ai sensi dell’articolo 56, comma 2, della l.r. n. 11/2020 e fino alla data di entrata in vigore del regolamento di contabilità di cui all’articolo 55 della citata l.r. n. 11/2020, continua ad applicarsi per quanto compatibile con le disposizioni di cui alla medesima l.r.;
- l’articolo 30, comma 2, del regolamento regionale n. 26/2017, in riferimento alla predisposizione del piano finanziario di attuazione della spesa;
- la legge regionale 30 dicembre 2024, n. 22, recante: “Legge di stabilità regionale 2025”;

- la legge regionale 30 dicembre 2024, n. 23, recante: “Bilancio di previsione finanziario della Regione Lazio 2025-2027”;
- la deliberazione della Giunta regionale 30 dicembre 2024, n. 1172, concernente: “Bilancio di previsione finanziario della Regione Lazio 2025-2027. Approvazione del “Documento tecnico di accompagnamento”, ripartito in titoli, tipologie e categorie per le entrate e in missioni, programmi, titoli e macro aggregati per le spese”;
- la deliberazione della Giunta regionale 30 dicembre 2024, n. 1173, concernente: “Bilancio di previsione finanziario della Regione Lazio 2025-2027. Approvazione del “Bilancio finanziario gestionale”, ripartito in capitoli di entrata e di spesa e assegnazione delle risorse finanziarie ai dirigenti titolari dei centri di responsabilità amministrativa”;
- la deliberazione della Giunta regionale 23 gennaio 2025, n. 28, concernente: “Indirizzi per la gestione del bilancio regionale 2025-2027 e approvazione del bilancio reticolare, ai sensi degli articoli 30, 31 e 32, della legge regionale 12 agosto 2020, n. 11”;

**VISTI:**

- il Regolamento (UE) 11 dicembre 2013, n. 1315, del Parlamento europeo e del Consiglio, sugli orientamenti dell’Unione per lo sviluppo della rete transeuropea dei trasporti (TEN-T);
- il Regolamento (UE) 9 ottobre 2013, n. 952, istitutivo del codice doganale dell’Unione;
- l’articolo 107 del Trattato sul Funzionamento dell’Unione Europea, sulla disciplina relativa agli aiuti di Stato;
- il Regolamento (UE) 29 febbraio 2024, n. 795, che istituisce la piattaforma per le tecnologie strategiche per l’Europa (STEP);
- la Comunicazione della Commissione Europea C(2023) 8654 del 18 dicembre 2023, che approva la carta degli aiuti a finalità regionale per il periodo dal 1° gennaio 2024 al 31 dicembre 2027, come modificata dalla Comunicazione della Commissione Europea C(2024) 6797 del 3 ottobre 2024;
- il PR Lazio FESR 2021-2027, approvato con Decisione di esecuzione C(2022) 7883 final del 26 ottobre 2022, come da ultimo modificato con Decisione C(2024) 6747 final del 26/09/2024;
- il decreto-legge 20 giugno 2017, n. 91, convertito, con modificazioni, dalla legge 3 agosto 2017, n. 123 “Disposizioni urgenti per la crescita economica nel Mezzogiorno”;
- la legge 27 dicembre 2017, n. 205 “Bilancio di previsione dello Stato per l’anno finanziario 2018 e bilancio pluriennale per il triennio 2018-2020” e in particolare l’articolo 1, comma 61, che prevede l’istituzione della Zona Logistica Semplificata (ZLS), al fine di favorire la creazione di condizioni favorevoli allo sviluppo di nuovi investimenti nelle aree portuali delle regioni più sviluppate, così come individuate dalla normativa europea;

**VISTI, inoltre:**

- il decreto del Presidente del Consiglio dei ministri 25 gennaio 2018, n. 12 “Regolamento recante istituzione di Zone Economiche Speciali (ZES)”;
- il decreto-legge del 7 maggio 2024, n. 60, convertito con modificazioni dalla legge 4 luglio 2024, n. 95, recante ulteriori disposizioni urgenti in materia di politiche di coesione;
- il decreto del Presidente del Consiglio dei ministri 4 marzo 2024, n. 40 “Regolamento di istituzione di Zone logistiche semplificate (ZLS) ai sensi dell’articolo 1, comma 65, della legge 27 dicembre 2017, n. 205”;
- la legge 28 gennaio 1994, n. 84 “Riordino della legislazione in materia portuale”;
- la deliberazione di Giunta regionale 30 ottobre 2018, n. 621: “Avvio iter amministrativo per l’istituzione della ZLS relativamente all’area portuale del Tirreno Centro Settentrionale (Civitavecchia, Fiumicino, Gaeta) (L. 205/2017)”;

**CONSIDERATO** che, ai sensi dell'articolo 1, comma 63, della citata legge n. 205/2017, la ZLS è istituita con decreto del Presidente del Consiglio dei Ministri, da adottare su proposta del Ministro per il Sud e la coesione territoriale, di concerto con il Ministro delle infrastrutture e dei trasporti e il Ministro dell'economia e delle finanze, su proposta della regione interessata, per una durata massima di sette anni, rinnovabile fino a un massimo di ulteriori sette anni e che la proposta è corredata di un piano di sviluppo strategico, specificando la delimitazione delle zone interessate in coerenza con le zone portuali;

**VISTE:**

- la deliberazione di Giunta regionale 15 ottobre 2024, n. 797, con la quale è stato approvato il "Piano di Sviluppo Strategico - Aggiornamento 2024", comprensivo del relativo Allegato 1, quale proposta d'istituzione della Zona Logistica Semplificata nella Regione Lazio, che risulta in linea con l'intento di creare condizioni favorevoli in termini economici, finanziari e amministrativi per consentire, nelle aree interessate, lo sviluppo delle imprese già operanti, nonché l'insediamento di nuove imprese;
- la deliberazione di Giunta regionale 13 dicembre 2024, n. 1092, con la quale è stato approvato il "Piano di Sviluppo Strategico - Aggiornamento Dicembre 2024", comprensivo dell'"Allegato 1 - Analisi catastale" e dell'"Allegato 2 - Estensione in ettari per Comune", di aggiornamento della proposta di istituzione della ZLS nella Regione Lazio, di cui alla DGR n. 797/2024;
- la deliberazione di Giunta regionale 29/04/2025, n. 291, con la quale è stato approvato il "Piano di Sviluppo Strategico - Aggiornamento Aprile 2025" (di seguito PSS), comprensivo dell'"Allegato 1 - Analisi catastale" e dell'"Allegato 2 - Estensione in ettari per Comune", di ulteriore aggiornamento della proposta di istituzione della ZLS nella Regione Lazio, di cui alla DGR n. 1092/2024;

**PRESO ATTO** che, ai sensi della DGR n. 291/2025, le direzioni competenti per materia posso procedere ad eventuali modifiche di ordine formale da apportare agli allegati alla stessa, ai fini del procedimento di istruttoria e approvazione con i competenti organi nazionali, ai sensi del DPCM n. 40/2024;

**VISTA** la nota prot. n. 0491123 del 05/05/2025, con la quale il Presidente della Regione Lazio ha trasmesso, al Dipartimento per le politiche di coesione e per il Sud della Presidenza del Consiglio dei ministri, la DGR n. 291/2025, di aggiornamento della proposta di istituzione della Zona Logistica Semplificata (ZLS) di cui alla DGR n. 1092/2024, corredata del "Piano di Sviluppo Strategico - Aggiornamento aprile 2025";

**VISTA** la nota prot. n. 0514191 del 12/05/2025, con la quale il Dipartimento per le politiche di coesione e per il Sud della Presidenza del Consiglio dei ministri, al fine di acquisire, ai sensi dell'art. 6, comma 1 del d.P.C.M. n. 40/2024, le valutazioni di competenza del Ministero dell'Economia e delle Finanze (MEF) e del Ministero delle infrastrutture e dei trasporti (MIT), ha chiesto di integrare la proposta in oggetto con apposita cartografia atta ad individuare le aree facenti parte del perimetro della ZLS;

**VISTA** la nota del Direttore della Direzione regionale "Programmazione Economica, Centrale Acquisti, Fondi europei, PNRR", - oggi Direzione "Programmazione economica, Fondi europei e Patrimonio naturale" -, prot. n. 0594016 del 04/06/2025, con la quale si dà comunicazione della trasmissione dei richiedi elaborati grafici;

**VISTA** la nota del Dipartimento per le politiche di coesione e per il Sud della Presidenza del Consiglio dei ministri, acquisita al prot. n. 0810172 del 06/08/2025, con la quale sono state trasmesse le valutazioni di competenza del MEF e del MIT ex art. 6, comma 1, del d.P.C.M. n. 40/2024, da dover apportare al PSS della ZLS Lazio, ai fini della conclusione del procedimento di istituzione della citata ZLS;

**VISTA** l'ulteriore nota del Dipartimento per le politiche di coesione e per il Sud della Presidenza del Consiglio dei ministri, acquisita al prot. n. 0970169 del 02/10/2025, recante osservazioni aggiuntive formulate dal MEF, per le quali si rende necessario procedere all'adeguamento, all'integrazione e alla modifica del PSS della ZLS Lazio, in conformità ai rilievi e alle indicazioni contenute nella medesima nota;

**PRESO ATTO** delle osservazioni e delle richieste di integrazione poste da parte dei competenti ministeri, ai fini dell'adeguamento del PSS, nel pieno rispetto delle indicazioni fornite e in coerenza con il quadro normativo di riferimento;

**CONSIDERATO** che dette osservazioni, di carattere tecnico e formale, intervengono esclusivamente sul PSS - senza incidere sugli allegati allo stesso, approvati con DGR n. 291/2025 -, rimanendo invariati la

delimitazione delle aree interessate dalla proposta di istituzione della ZLS, i Comuni già individuati e le superfici complessive espresse in ettari;

**RITENUTO** pertanto di dover adeguare il PSS della ZLS Lazio, approvato con la citata DGR n. 291/2025, in ottemperanza alle indicazioni pervenute con le citate note prott. n. 0810172/2025 e n. 0970169/2025, trasmesse dal Dipartimento per le politiche di coesione e per il Sud della Presidenza del Consiglio dei ministri;

**DATO ATTO** di dover adeguare anche l'Allegato 1 al PSS, intervenendo con alcune modifiche di ordine formale da apportare allo stesso, individuate da parte delle competenti strutture regionali;

**DATO ATTO** che il presente provvedimento non comporta oneri a carico del bilancio regionale;

### **DECRETA**

per le motivazioni espresse in premessa, che qui si intendono integralmente richiamate:

1. di adeguare il Piano di Sviluppo Strategico della ZLS Lazio, approvato con deliberazione di Giunta regionale n. 291, del 29 aprile 2025, in ottemperanza alle indicazioni contenute nelle note trasmesse dal Dipartimento per le politiche di coesione e per il Sud della Presidenza del Consiglio dei ministri, prot. n. 0810172 del 06/08/2025 e prot. n. 0970169 del 02/10/2025, contenenti osservazioni di carattere tecnico e formale, rimanendo invariati la delimitazione delle aree interessate dalla proposta di istituzione della ZLS, i Comuni già individuati e le superfici complessive espresse in ettari;
2. di adeguare l'Allegato 1 al Piano di Sviluppo Strategico della ZLS Lazio, a seguito di alcune modifiche di ordine formale apportate allo stesso;
3. di trasmettere al Dipartimento per le politiche di coesione e per il Sud della Presidenza del Consiglio dei ministri il Piano di Sviluppo Strategico della ZLS del Lazio e il relativo Allegato 1, ai fini del completamento dell'istruttoria di cui all'art. 6 del dPCM n. 40/2024.

Il presente provvedimento sarà pubblicato sul Bollettino Ufficiale della Regione Lazio.

Il Direttore  
Paolo Alfarone



# Zona Logistica Semplificata del Lazio – A-Trazione Lazio

**Piano di sviluppo strategico**

**Ottobre 2025**



## SOMMARIO

<b>PREMESSA</b> .....	<b>4</b>
<b>1. RELAZIONE ILLUSTRATIVA DEL CONTESTO ECONOMICO E SOCIALE DEL LAZIO PER LA ZLS</b> .....	<b>8</b>
1.1 Sistema produttivo regionale.....	8
1.1.1 Principali indicatori economici .....	8
1.1.2 Grado di innovazione del sistema produttivo regionale .....	12
1.1.3 Livello di competitività del sistema produttivo regionale .....	16
1.1.4 Commercio estero .....	17
1.2 Sviluppo sostenibile .....	18
1.2.1 Strategia regionale per lo Sviluppo Sostenibile e Zona Logistica Semplificata.....	18
<b>2. AREA DI INTERVENTO DELLA ZLS, ATTIVITA' E SPECIALIZZAZIONE TERRITORIALE, COMUNI E PIATTAFORME – Art. 5, co. 1, lett. d) DPCM 40/2024</b> .....	<b>23</b>
2.1 Settori e filiere da sostenere e rafforzare nella ZLS.....	23
2.2 I Comuni della zona logistica semplificata .....	26
2.3 Le piattaforme logistiche .....	50
<b>3. PERIMETRAZIONE AREE ZLS – Art. 5, co. 1, lett. A) DPCM 40/2024</b> .....	<b>53</b>
3.1 Selezione dei Comuni di riferimento per la ZLS .....	53
3.2 Selezione delle aree di pertinenza per la ZLS.....	55
<b>4. ANALISI DEL QUADRO INFRASTRUTTURALE DEL LAZIO – Art. 5, co. 1, lett. b) DPCM 40/2024</b> .....	<b>59</b>
4.1 Sistema viario e ferroviario della Regione Lazio .....	59
4.2 Il Piano Regionale della Mobilità dei Trasporti e della Logistica e la ZLS.....	60
4.3 L'accessibilità ai comuni della ZLS.....	62
<b>5. IDENTIFICAZIONE DELLE SEMPLIFICAZIONI E DEI BENEFICI PROCEDURALI PREVISTI – Art. 5, co. 1, lett. e) DPCM 40/2024</b> .....	<b>74</b>
5.1 La semplificazione normativa e amministrativa nel Piano di Sviluppo Strategico della ZLS della Regione Lazio.....	74
5.2 Leggi regionali e strumenti per la semplificazione amministrativa nella ZLS .....	75
5.2.1 Legislazione regionale in materia di semplificazione .....	76
5.2.2 I servizi di <i>front office</i> per le imprese in ambito ZLS.....	79
5.3 Pianificazione di misure per l'efficientamento dei servizi portuali e doganali .....	84
<b>6. IDENTIFICAZIONE DELLE AGEVOLAZIONI E DEGLI INCENTIVI ECONOMICI – Art. 5, co. 1, lett. g) DPCM 40/2024</b> .....	<b>85</b>
6.1 Le sovvenzioni per la ZLS nella programmazione dei fondi strutturali 2021-2027 .....	85
6.1.1 Agevolazioni comunitarie .....	88
6.2 Il credito di imposta e gli aiuti di Stato.....	95
6.2.1 Il credito di imposta .....	95



6.2.2	Gli aiuti di Stato a finalità regionale.....	98
6.3	Zone franche doganali.....	100
6.4	Gli strumenti di promozione territoriale delle imprese.....	100
6.4.1	Contratti di sviluppo .....	100
6.4.2	Accordi per l'innovazione .....	101
6.5	Le opportunità per le imprese .....	102
6.5.1	Agevolazioni nazionali .....	102
6.5.2	Gli strumenti messi a disposizione da Invitalia.....	104
6.5.3	Gli altri strumenti a valenza nazionale.....	105
6.5.4	Agevolazioni regionali.....	107
6.6	Le agevolazioni e gli incentivi a supporto dei fabbisogni dei settori target per la ZLS.....	117
6.6.1	Punti di debolezza dei settori <i>target</i> in ambito ZLS e necessità di sostegno .....	117
6.6.2	Associazione strumenti più rilevanti in funzione del fabbisogno rilevato.....	117
<b>7.</b>	<b>ANALISI IMPATTI ECONOMICO E SOCIALI ATTESI DELLA ZLS – Art. 5, co. 1, lett. c) DPCM 40/2024 .</b>	<b>119</b>
7.1	Introduzione.....	119
7.2	Metodologia.....	121
7.2.1	La costruzione degli scenari e il modello I/O.....	121
7.2.2	L'impatto della ZLS: la leva degli Investimenti Fissi Lordi.....	128
7.3	La stima dell'impatto combinato .....	130
7.4	Conclusioni.....	131
<b>8.</b>	<b>IL MODELLO DI GOVERNANCE DELLA ZLS - Art. 5, co. 1, lett. i) ; Artt. 9, 10, 11 .....</b>	<b>133</b>
8.1	Identificazione della struttura di governance .....	133
8.2	Il livello politico – strategico .....	133
8.2.1	Il Comitato di Indirizzo.....	133
8.2.2	La Cabina di Regia .....	135
8.3	Il livello amministrativo – gestionale .....	136
8.3.1	La Struttura Tecnica .....	136
8.3.2	Il Centro di Servizi Unico .....	137
8.3.3	Gli Accordi con le Prefetture.....	139
8.4.1	Altri accordi, convenzioni e protocolli d'intesa .....	139
<b>9.</b>	<b>La consultazione dei soggetti interessati alla costituzione della ZLS – Art. 5, co. 1, lett. f) e h) DPCM 40/2024.....</b>	<b>141</b>
<b>10.</b>	<b>Individuazione, per esigenze di sicurezza portuale e di navigazione, delle aree escluse – Art. 5, co. 1, lett. l) DPCM 40/2024.....</b>	<b>143</b>

Allegato 1



## PREMESSA

L'istituto delle Zone Logistiche Semplificate (ZLS) rappresenta una recente frontiera di riflessione sulle politiche per lo sviluppo economico dei territori italiani.

Introdotte con la legge di bilancio per il 2018 (art. 1, commi da 61 a 65-*bis*, legge n. 205/2017), le ZLS mirano principalmente a creare “*condizioni favorevoli*” in termini economici, finanziari e amministrativi per consentire lo “*sviluppo di nuovi investimenti nelle aree portuali delle Regioni più sviluppate*”.

L'introduzione delle ZLS nel nostro ordinamento rispondeva, in particolare, all'esigenza di estendere, anche alle imprese che operano al loro interno e alle nuove imprese che vi si stabiliscono, alcuni dei vantaggi che erano stati previsti dal c.d. Decreto Mezzogiorno (cfr. d.l. n. 91/2017) a favore delle ZES (Zone Economiche Speciali) del Sud Italia.

Con il decreto del Presidente del Consiglio dei Ministri 4 marzo 2024, n. 40, sono state emanate le discipline attuative delle ZLS, in cui sono state definite le modalità di istituzione delle ZLS (comprese le ZLS interregionali), la loro durata, i criteri per l'identificazione e la delimitazione dell'area ZLS, le misure di organizzazione e di funzionamento delle ZLS, le misure di semplificazione e di agevolazione applicabili alle ZLS.

In merito alle attività propedeutiche della ZLS nella Regione Lazio, il 30 ottobre 2018, con l'approvazione della delibera della Regione Lazio n. 621, è stato avviato l'iter amministrativo per l'istituzione della Zona Logistica Semplificata relativamente alle aree portuali e retroportuali di Civitavecchia, Fiumicino e Gaeta. Con l'adozione di tale delibera regionale si è dato avvio, nel giugno 2019, al lavoro del Gruppo Regionale di Esperti (di seguito anche Gruppo di Lavoro) nominato con deliberazione di Giunta regionale n. G07643 del 5 giugno 2019, avente il compito di approfondire i contenuti e i settori di attività della futura ZLS e dimostrare, così, i presupposti nonché la necessità di tale istituzione.

Con deliberazione della Giunta regionale dell'8 febbraio 2022, n. 40 è stato approvato il Piano di Sviluppo Strategico, considerato quale prima base di sviluppo per il Presente Piano.

La Regione Lazio, come anche declinato nel precedente Piano sopracitato, intende associare alla ZLS i seguenti obiettivi strategici:

- sviluppare nuovi investimenti da parte delle piccole e medie imprese locali nei settori di riferimento dell'economia regionale, quali l'agroalimentare, l'*automotive*, il settore farmaceutico e quello chimico, il *packaging*, i servizi, la nautica da diporto e la cantieristica navale, gli impianti di energia rinnovabile ivi incluse le attività rivolte alla produzione degli stessi impianti, la grande distribuzione e il turismo, finalizzati all'eco-innovazione di prodotto, al consolidamento delle *supply chain* e all'espansione dei mercati di sbocco, soprattutto esteri;
- attirare investimenti di nuovi operatori in grado di assorbire la mano d'opera in uscita da settori in crisi o soggetti a pesanti ristrutturazioni o di incrementare i livelli di occupazione;
- promuovere l'integrazione delle catene del valore e la c.d. “*filiera corta*” a livello regionale e interregionale, attraverso la valorizzazione e il rilancio del ruolo e delle funzioni di integrazione logistica e produttiva dei sistemi portuali e delle piattaforme e degli snodi logistici regionali, promuovendo la realizzazione delle opere infrastrutturali di collegamento tra i porti del Lazio e tali piattaforme logistiche, favorendo in tal modo lo sviluppo in chiave ecosostenibile dei trasporti (riducendo i tempi di percorrenza) nonché lo sviluppo e l'integrazione dei corridoi trasversali Tirreno/Adriatici;
- attivare le azioni infrastrutturali e funzionali necessarie perché il territorio regionale acquisisca un ruolo logistico-infrastrutturale centrale all'interno dei flussi di trasporto di merci e passeggeri al livello locale, nazionale ed internazionale, proponendosi così, sia per le imprese localizzate nella regione che per quelle



operanti al di fuori di essa, come area logistica infrastrutturata, efficiente, innovativa e sostenibile. In particolare, si intende dare nuovo impulso funzionale al sistema portuale laziale, affinché possa recuperare livelli di competitività tali per poter competere strutturalmente nel proprio contesto di mercato;

- ricostruire un'identità "marittima" adeguata al suo sviluppo costiero, in grado di produrre sinergia tra aree costiere ed aree interne, connettendo efficacemente il territorio interessato e creando tutte quelle sinergie istituzionali, imprenditoriali e di servizio utili alla caratterizzazione del Lazio come regione che sul mare e dal mare può fondare una parte rilevante del proprio sviluppo economico ed occupazionale.

Al fine di conseguire tali obiettivi, il presente Piano di Sviluppo Strategico, che pur assumendo quale base di riferimento il precedente "*Piano di Sviluppo Strategico della ZLS del Tirreno Centro-Settentrionale*", lo supera integrandolo in ragione dell'aggiornamento del contesto socio-economico, delle novità normative riferite alla ZLS, ma anche all'introduzione di strumenti di programmazione importanti nella Regione (la nuova Programmazione Europea 2021-2027, il Regolamento STEP, ecc.) e di contesto competitivo, in primis la ZES unica, e presenta un insieme di misure articolato nelle seguenti linee di intervento strategico:

- snellimento amministrativo e burocratico delle procedure amministrative per l'ottenimento delle autorizzazioni per attività produttive e per la realizzazione di opere (ivi incluse quelle all'interno dell'ambito portuale demaniale), intervenendo anche sul miglioramento generale della capacità amministrativa e sulla promozione delle Aree produttive ecologicamente attrezzate (APEA);
- efficientamento dei servizi portuali e doganali (es. digitalizzazione dei processi; creazione di corridoi controllati doganali, ecc.), valorizzando il nesso economico funzionale tra i porti del *network* laziale con i principali centri logistici ed interporti del Lazio;
- rafforzamento dei collegamenti funzionali strutturali tra i porti e i centri logistici attraverso il potenziamento delle linee ferroviarie di collegamento e di quelle stradali, individuando le priorità;
- definizione dei benefici fiscali e/o di contributi per coloro che svolgono attività imprenditoriali all'interno della ZLS;
- attivazione di strumenti di finanza pubblica, con il coinvolgimento della Regione o della BEI, a favore delle imprese che sono insediate (o intendono insediarsi) nelle aree ZLS.

Il criterio metodologico applicato per la definizione delle porzioni di territorio interessate dall'istituzione della ZLS ha privilegiato gli aspetti collegati con lo sviluppo industriale ed economico del territorio relativamente alle attività logistico-portuali di riferimento, considerando parimenti di interesse l'implementazione del sistema delle relazioni internazionali di impresa e, più in generale, il consolidamento del tessuto imprenditoriale laziale, ma identificando anche le opportunità e il contesto infraregionale di riferimento.

Sono stati selezionati i seguenti indicatori, rilevabili su base comunale:

- presenza o meno di aree industriali all'interno del comune;
- presenza all'interno del comune di imprese cosiddette "*port related*", ovvero appartenenti ai settori di impresa che – secondo le statistiche ufficiali – maggiormente interagiscono con gli attuali sistemi portuali nonché il livello di internazionalizzazione del tessuto imprenditoriale comunale;
- livello di presenza all'interno del comune di attività imprenditoriali.

All'interno delle aree identificate, come da approccio sopra illustrato, la definizione dell'estensione della ZLS Lazio è stata sviluppata con l'obiettivo di minimizzare il consumo di suolo (prediligendo le aree industriali già occupate) e massimizzando l'impatto del combinato disposto degli incentivi legati alla Carta degli Aiuti di Stato a finalità regionale e del credito di imposta applicabile alle ZLS.

Sono inoltre inclusi i Comuni nei quali insistono infrastrutture portuali e piattaforme logistiche di rilevanza regionale.

La proposta di Piano di sviluppo strategico della ZLS del Lazio viene articolata nei Capitoli/paragrafi riportati nel box che segue, dove vengono indicati gli specifici riferimenti alla normativa (DPCM n. 40 del 2024).



Capitolo/Paragrafo		Riferimento DPCM 4 marzo 2024 n. 40
<b>2.</b>	<b>AREA DI INTERVENTO DELLA ZLS, ATTIVITA' E SPECIALIZZAZIONE TERRITORIALE, COMUNI E PIATTAFORME – Art. 5, co. 1, lett. d) DPCM 40/2024</b>	<b>Art. 5, co. 1, lett. d)</b>
2.1	Settori e filiere da sostenere e rafforzare nella ZLS	Art. 5, co. 1, lett. d)
2.2	I Comuni della zona logistica semplificata	Art. 5, co. 1, lett. d)
2.3	Le piattaforme logistiche	Art. 5, co. 1, lett. d)
<b>3.</b>	<b>PERIMETRAZIONE AREE ZLS – Art. 5, co. 1, lett. a) DPCM 40/2024</b>	<b>Art. 5, co. 1, lett. a)</b>
3.1	Selezione dei Comuni di riferimento per la ZLS	Art. 5, co. 1, lett. a)
3.2	Selezione delle aree di pertinenza per la ZLS	Art. 5, co. 1, lett. a)
3.3	Le aree selezionate a livello di Comune	Art. 5, co. 1, lett. a)
<b>4.</b>	<b>ANALISI DEL QUADRO INFRASTRUTTURALE DEL LAZIO – Art. 5, co. 1, lett. b) DPCM 40/2024</b>	<b>Art. 5, co. 1, lett. b)</b>
4.1	Sistema viario e ferroviario della Regione Lazio	Art. 5, co. 1, lett. b)
4.2	Il Piano Regionale della Mobilità dei Trasporti e della Logistica e la ZLS	Art. 5, co. 1, lett. b)
4.3	L'accessibilità ai Comuni della ZLS	Art. 5, co. 1, lett. b)
<b>5.</b>	<b>IDENTIFICAZIONE DELLE SEMPLIFICAZIONI E DEI BENEFICI PROCEDURALI PREVISTI – Art. 5, co. 1, lett. e) DPCM 40/2024</b>	<b>Art. 5, co. 1, lett. e)</b>
5.1	La semplificazione normativa e amministrativa nel Piano di Sviluppo Strategico della ZLS della Regione Lazio	Art. 5, co. 1, lett. e)
5.2	Leggi regionali e strumenti per la semplificazione amministrativa nella ZLS	Art. 5, co. 1, lett. e)
5.2.1	Legislazione regionale in materia di semplificazione	Art. 5, co. 1, lett. e)
5.2.2	I servizi di front office per le imprese in ambito ZLS	Art. 5, co. 1, lett. e)
5.3	Pianificazione di misure per l'efficientamento dei servizi portuali e doganali	Art. 5, co. 1, lett. e)
<b>6.</b>	<b>IDENTIFICAZIONE DELLE AGEVOLAZIONI E DEGLI INCENTIVI ECONOMICI – Art. 5, co. 1, lett. g) DPCM 40/2024</b>	<b>Art. 5, co. 1, lett. g)</b>
6.1	Le sovvenzioni per la ZLS nella programmazione dei fondi strutturali 2021-2027	Art. 5, co. 1, lett. g)
6.1.1	Agevolazioni comunitarie	Art. 5, co. 1, lett. g)
6.2	Il credito di imposta e gli aiuti di Stato	Art. 5, co. 1, lett. g)
6.2.1	Il credito di imposta	Art. 5, co. 1, lett. g)
6.2.2	Gli aiuti di Stato a finalità regionale	Art. 5, co. 1, lett. g)
6.3	Zone franche doganali	Art. 5, co. 1, lett. g)
6.4	Gli strumenti di promozione territoriale delle imprese	Art. 5, co. 1, lett. g)
6.4.1	Contratti di sviluppo	Art. 5, co. 1, lett. g)
6.4.2	Accordi per l'innovazione	Art. 5, co. 1, lett. f) e g)
6.5	Le opportunità per le imprese	Art. 5, co. 1, lett. g)
6.5.1	Agevolazioni nazionali	Art. 5, co. 1, lett. g)
6.5.2	Agevolazioni regionali	Art. 5, co. 1, lett. g)
6.6	Le agevolazioni e gli incentivi a supporto dei fabbisogni dei settori target per la ZLS	Art. 5, co. 1, lett. g)
6.6.1	Punti di debolezza dei settori target in ambito ZLS e necessità di sostegno	Art. 5, co. 1, lett. g)
6.6.2	Associazione strumenti più rilevanti in funzione del fabbisogno rilevato	Art. 5, co. 1, lett. g)
<b>7.</b>	<b>ANALISI DEGLI IMPATTI ECONOMICO E SOCIALI ATTESI DELLA ZLS – Art. 5, co. 1, lett. c) DPCM 40/2024</b>	<b>Art. 5, co. 1, lett. c)</b>
7.1	Introduzione	Art. 5, co. 1, lett. c)
7.2	Metodologia	Art. 5, co. 1, lett. c)
7.2.1	La costruzione degli scenari e il modello I/O	Art. 5, co. 1, lett. c)
7.2.2	L'impatto della ZLS: la leva degli Investimenti Fissi Lordi	Art. 5, co. 1, lett. c)
7.3	La stima dell'impatto combinato	Art. 5, co. 1, lett. c)
7.4	Conclusioni	Art. 5, co. 1, lett. c)
<b>8.</b>	<b>IL MODELLO DI GOVERNANCE DELLA ZLS</b>	<b>Art. 5, co. 1, lett. i); Artt. 9, 10, 11</b>
8.1	Identificazione della struttura di governance	Artt. 9, 10, 11
8.2	Il livello politico – strategico	Artt. 9, 10, 11
8.2.1	Il Comitato di Indirizzo	Art. 10



Capitolo/Paragrafo		Riferimento DPCM 4 marzo 2024 n. 40
8.2.2	La Cabina di Regia	Art. 11
8.3	Il livello amministrativo – gestionale	Artt. 9, 10, 11
8.3.1	La Struttura Tecnica	Artt. 9, 10, 11
8.3.2	Il Centro di Servizi Unico	Artt. 9, 10, 11
8.4	Accordi, Convenzioni e protocolli d'intesa	Art. 5, co. 1, lett. i)
8.4.1	Gli accordi con le Prefetture	Art. 5, co. 1, lett. i)
8.4.2	Altri accordi, convenzioni e protocolli d'intesa	Art. 5, co. 1, lett. i)
9.	<b>La consultazione dei soggetti interessati alla costituzione della ZLS – Art. 5, co. 1, lett. f) e h) DPCM 40/2024</b>	<b>Art. 5, co. 1, lett. f) e h)</b>
10.	<b>Individuazione, per esigenze di sicurezza portuale e di navigazione, delle aree escluse</b>	<b>Art. 5, co. 1, lett. l)</b>



## 1. RELAZIONE ILLUSTRATIVA DEL CONTESTO ECONOMICO E SOCIALE DEL LAZIO PER LA ZLS

### 1.1 Sistema produttivo regionale

L'analisi del contesto socio-economico del Lazio qui predisposta intende fornire i dati e gli elementi principali che delineano l'assetto regionale in termini di sistemi produttivi, filiere strategiche, specializzazioni e interscambio commerciale, così da consentire di identificare:

- le tipologie di attività che si intendono promuovere;
- le attività di specializzazione territoriale che si intendono rafforzare;
- i nessi economico-funzionali che legano le aree della ZLS ai porti di riferimento.

#### 1.1.1 Principali indicatori economici

Le stime ufficiali sui conti economici territoriali per il periodo 2020-2022<sup>1</sup> evidenziavano che nell'anno della pandemia, il 2020, la caduta del PIL regionale è stata del 9,1 per cento (-9,0 per cento in Italia), determinata sia dalla contrazione della componente interna degli impieghi (-11,1 per cento la spesa per consumi finali sul territorio regionale in linea con quanto avvenuto a livello nazionale) sia dalla riduzione di quella estera (le esportazioni si erano contratte del 7,7 per cento e le importazioni del 6,9 per cento). La ripresa dell'attività economica regionale nel 2021 (+5,6 per cento) è stata meno intensa di quella nazionale (+8,3 per cento) mentre la dinamica di crescita del 2022 è stata simile sia nel Lazio sia in Italia (+3,7 per cento) per il maggior contributo percentuale della spesa per consumi finali sul territorio delle famiglie.

Voci	LAZIO			ITALIA				
	2020	2021	2022	2020 2019	2021 2020	2022 2021	2021 2020	2022 2021
<b>Prodotto interno lordo ai prezzi di mercato</b>	<b>177,2</b>	<b>187,0</b>	<b>193,9</b>	<b>-9,1</b>	<b>5,6</b>	<b>3,7</b>	<b>8,3</b>	<b>3,7</b>
Consumi finali interni	128,6	134,8	...	-8,0	4,8	...	4,4	...
- Spesa per consumi finali sul territorio economico, famiglie resid. e non residenti	95,9	101,5	108,9	-11,1	5,9	7,3	5,4	6,1
- Spesa per consumi finali delle ISP senza scopo di lucro al servizio delle famiglie	1,7	1,8	...	-17,9	9,2	...	9,1	...
- Spesa per consumi finali delle Amministrazioni Pubbliche	30,9	31,4	...	3,7	1,5	...	1,5	...
Investimenti fissi lordi	31,5	36,9	...	-4,0	17,1	...	20,7	...

Fonte: Istat, Conti economici territoriali, dicembre 2023.

Figura 1 - DEFR Lazio 2025: conto risorse e impieghi del Lazio. Anni 2020-2022 (valori concatenati con anno di riferimento 2015 espressi in miliardi; variazioni annue espresse in percentuale)

Il PIL per abitante nel Lazio a valori concatenati, nell'ultimo triennio disponibile 2020-2022, è aumentato mediamente al tasso del 4,9 per cento (+6,4 per cento nella media nazionale). Dinamiche simili ma con una maggior *performance* regionale hanno riguardato i redditi interni da lavoro dipendente per occupato dipendente (+5,8 per cento in media nel Lazio e +5,5 per cento in media a livello nazionale) e il reddito disponibile delle famiglie consumatrici per abitante (+5,4 per cento in media nel Lazio e +5,5 per cento in media a livello nazionale)

<sup>1</sup> Istat, Conti economici territoriali | Anni 2020-2022, dicembre 2023. Le informazioni riguardano le stime definitive dei conti economici territoriali per il 2020, quelle semi-definitive per il 2021 e quelle preliminari per il 2022. I conti regionali e provinciali sono stimati in conformità a quanto stabilito dal "Sistema europeo dei conti nazionali e regionali" (Sec2010) e sono coerenti con i dati nazionali diffusi a settembre 2023. I dati della popolazione residente utilizzati nel calcolo dei valori pro-capite sono coerenti con i risultati del Censimento permanente della popolazione e delle abitazioni. I risultati relativi al 2022 sono ottenuti utilizzando un approccio econometrico basato su indicatori e, pertanto, potranno essere soggetti ad ampie revisioni. Rapporti annuali regionali sul 2023 la voce Indicatori ITER e Regio-coin



TIPO DI AGGREGATO	LAZIO					ITALIA	
	2020	2021	2022	2021 2020	2022 2021	2021 2020	2022 2021
Prodotto interno lordo ai prezzi di mercato per abitante (a)	30.851	32.681	33.913	5,9	3,8	8,9	3,9
Valore aggiunto per abitante (a)	27.892	29.480	30.581	5,7	3,7	8,6	3,9
Prodotto interno lordo ai prezzi di mercato per abitante (b)	32.381	34.651	37.181	7,0	7,3	10,3	7,0
Valore aggiunto per occupato (b)	62.503	66.443	70.687	6,3	6,4	8,0	5,1
Redditi interni da lavoro dipendente per occupato dipen. (b)	36.969	39.302	41.399	6,3	5,3	6,3	4,7
Valore aggiunto per abitante(b)	29.289	31.166	33.492	6,4	7,5	9,5	7,1
Reddito disponibile delle famiglie consumatrici per abit. (b)	20.056	21.133	22.280	5,4	5,4	5,3	5,7

Fonte: Istat, *Principali aggregati territoriali di Contabilità Nazionale* | Valori pro-capite, marzo 2024. – (a) valori concatenati con anno di riferimento 2015. – (b) Prezzi correnti.

Figura 2- DEFR Lazio 2025: principali valori pro-capite per tipo di aggregato. Anni 2020-2022 (valori concatenati con anno di riferimento 2015 e valori correnti espressi euro; variazioni espresse in percentuale)

Nell'anno successivo alla pandemia, il 2021, il valore complessivo dell'attività economica regionale – espressa in termini di valore aggiunto a valori concatenati<sup>2</sup> – era aumentata del 5,3 per cento, manifestando una dinamica inferiore a quella nazionale (+8,1 per cento) ascrivibile alla non piena ripresa del settore turistico, soprattutto dei visitatori stranieri, che aveva penalizzato i settori del commercio non alimentare, della ristorazione e della ricezione.

Il settore primario aveva ristagnato nel Lazio e si era ridotto dello 0,7 per cento in Italia; il terziario, nel complesso, aveva manifestato una dinamica lievemente superiore (+5,4 per cento) alla media complessiva delle attività ma inferiore alle performance nazionali (+6,2 per cento).

Il valore aggiunto dell'industria in senso stretto si era ridotto dell'1,1 per cento mentre gli incentivi per la ristrutturazione e la riqualificazione energetica delle abitazioni e l'aumento dei lavori pubblici avevano rivitalizzato il comparto dell'edilizia (+22,6 per cento nel Lazio e +20,6 per cento nella media nazionale).

BRANCA DI ATTIVITÀ (NACE Rev2)	2020	2021	2022	QUOTE			2021 2020	2022 2021
				2020	2021	2022		
<b>Totale attività economiche</b>	<b>160.181</b>	<b>168.703</b>	<b>174.853</b>	<b>100,0</b>	<b>100,0</b>	<b>100,0</b>	<b>5,3</b>	<b>3,6</b>
<b>Agricoltura, silvicoltura e pesca</b>	<b>1.945</b>	<b>1.944</b>	<b>1.967</b>	<b>1,2</b>	<b>1,2</b>	<b>1,1</b>	<b>- 0,0</b>	<b>1,2</b>
<b>Attività estrattiva, manifatturiere ... costruzioni .. (a)</b>	<b>21.881</b>	<b>22.977</b>	<b>23.572</b>	<b>13,7</b>	<b>13,6</b>	<b>13,5</b>	<b>5,0</b>	<b>2,6</b>
<b>- Attività estrattiva...fornitura di energia elettrica.... (b)</b>	<b>16.001</b>	<b>15.830</b>	<b>15.874</b>	<b>10,0</b>	<b>9,4</b>	<b>9,1</b>	<b>- 1,1</b>	<b>0,3</b>
-- Industria estrattiva	661	1.124	..	0,4	0,7	..	70,0	..
-- Industria manifatturiera	8.344	9.424	..	5,2	5,6	..	12,9	..
-- Fornitura di energia elettrica, gas, ...	5.552	3.887	..	3,5	2,3	..	- 30,0	..
-- Fornitura di acqua, reti fognarie, ...	1.525	1.733	..	1,0	1,0	..	13,6	..
<b>- Costruzioni</b>	<b>5.876</b>	<b>7.204</b>	<b>7.764</b>	<b>3,7</b>	<b>4,3</b>	<b>4,4</b>	<b>22,6</b>	<b>7,8</b>
<b>Servizi</b>	<b>136.363</b>	<b>143.788</b>	<b>149.337</b>	<b>85,1</b>	<b>85,2</b>	<b>85,4</b>	<b>5,4</b>	<b>3,9</b>
- Commercio all'ingrosso e al dettaglio, riparazione ... (c)	42.006	46.855	51.260	26,2	27,8	29,3	11,5	9,4
- Attività finanziarie e assicurative, attività immobiliari ... (d)	53.585	55.077	55.971	33,5	32,6	32,0	2,8	1,6
- Amministrazione pubblica e difesa, assic. sociale... (e)	40.822	41.941	42.284	25,5	24,9	24,2	2,7	0,8

Fonte: Istat, *Conti economici territoriali*, dicembre 2023. – (a) attività estrattiva, attività manifatturiere, fornitura di energia elettrica, gas, vapore e aria condizionata, fornitura di acqua, reti fognarie, attività di trattamento dei rifiuti e risanamento, costruzioni; (b) attività estrattiva, attività manifatturiere, fornitura di energia elettrica, gas, vapore e aria condizionata, fornitura di acqua, reti fognarie, attività di trattamento dei rifiuti e risanamento; (c) commercio all'ingrosso e al dettaglio, riparazione di autoveicoli e motocicli, trasporti e magazzinaggio, servizi di alloggio e di ristorazione, servizi di informazione e comunicazione; (d) attività finanziarie e assicurative, attività immobiliari, attività professionali, scientifiche e tecniche, amministrazione e servizi di supporto; (e) amministrazione pubblica e difesa, assicurazione sociale obbligatoria, istruzione, sanità e assistenza sociale, attività artistiche, di intrattenimento e divertimento, riparazione di beni per la casa e altri servizi. – (1) L'utilizzo degli indici a catena comporta la perdita di additività delle componenti concatenate espresse in termini monetari. Infatti, la somma dei valori concatenati delle componenti di un aggregato non è uguale al valore concatenato dell'aggregato stesso. Il concatenamento attraverso gli indici di tipo Laspeyres garantisce tuttavia la proprietà di additività per l'anno di riferimento e per l'anno seguente.

Figura 3 - DEFR Lazio 2025: Lazio: valore aggiunto. Anni 2019-2022 (valori in milioni di euro; valori concatenati (1) con anno di riferimento 2015)

<sup>2</sup> Anno di riferimento 2015



Nell'ultimo anno disponibile, il 2022, la crescita complessiva del valore aggiunto, decelerando, era risultata comunque robusta (+3,6 per cento) e pari a quella nazionale (+3,7 per cento): l'agricoltura aveva contribuito all'aumento espandendo il prodotto dell'1,2 per cento e l'industria in senso stretto era lievemente avanzata (+0,3 per cento); le costruzioni, riducendo il tasso di crescita rispetto al 2021, avevano contribuito alla crescita complessiva aumentando il valore del 7,8 per cento (+10,1 per cento in Italia); l'aumento del commercio regionale (+9,4 per cento) aveva trascinato l'intero terziario (+3,9 per cento).

Con la prosecuzione delle agevolazioni fiscali<sup>3</sup> connesse con le ristrutturazioni e la ripresa del mercato immobiliare, nel 2022, il settore delle costruzioni – come osservato – dovrebbe aver incrementato il valore aggiunto del 7,8 per cento e, dunque, si potrebbe prevedere un andamento positivo degli investimenti.

Dall'analisi delle informazioni dell'ultimo triennio disponibile emerge una composizione del prodotto caratterizzata dalla stazionarietà dell'agricoltura (tra l'1,1 e l'1,2 per cento dell'intero valore aggiunto regionale), una tendenziale riduzione dell'industria in senso stretto (dal 10 al 9,1 per cento), un incremento significativo delle costruzioni (dal 3,7 al 4,4 per cento), il graduale incremento dell'incidenza dei servizi (dall'85,1 all'85,4 per cento).

### Imprese

Il settore industriale nel Lazio si caratterizza per una significativa presenza di multinazionali; queste imprese, maggiormente esposte all'andamento del commercio internazionale, operano soprattutto nei settori estrattivo, energetico e in alcuni comparti della manifattura.

Il gap tra il valore aggiunto manifatturiero regionale<sup>4</sup> (pari al 5,6 per cento del valore aggiunto totale) e quello della media delle regioni del Centro-nord (attorno al 19 per cento) e della media nazionale (tra il 16 e il 17 per cento) permane elevato. La quota di addetti alle unità locali manifatturiere laziali (rispetto all'Italia), nella media del periodo, contribuisce con una percentuale attorno 3,9 per cento (la Toscana con il 7,8, la Lombardia con il 24,2, l'Emilia-Romagna con l'11,9, il Veneto con il 14,1 per cento). Il contributo regionale si è ridotto dell'1,1 per cento sia nel lungo periodo sia – ma con minor intensità – negli ultimi cinque anni (-0,6 per cento).

Il tasso di natalità<sup>5</sup> delle imprese manifatturiere laziali nel lungo periodo si è collocato, in media d'anno, attorno 6,0 per cento (in Toscana è in media il 5,2 per cento, nel Veneto e in Lombardia tra il 3,7 e il 3,6 e in Emilia-Romagna il 4,1). Nel lungo periodo non sono state rilevate significative variazioni mentre negli anni più recenti si è assistito ad una contrazione (-2,3 per cento in media d'anno tra il 2017 e il 2021) causata, principalmente, dagli effetti della pandemia. Parallelamente, il tasso di mortalità<sup>6</sup> delle imprese manifatturiere, pari al 7,5 per cento in media d'anno tra il 2011 e il 2021 (6,5 per cento in Toscana, tra il 4,8

<sup>3</sup> Alla fine del 2022, nel Lazio, con il Superbonus introdotto dal DL 34/2020 (decreto «rilancio») gli interventi complessivi che prevedevano investimenti ammessi a detrazione sono stati 29.345 pari a 6,1 miliardi di cui 2,7 per 3.474 interventi effettuati nei condomini (valore medio pari a 769 mila euro) e 1,9 miliardi per 15.828 interventi su edifici unifamiliari (valore medio di 177 mila euro). Relativamente all'ecobonus, introdotto con il DL 63/2014, gli interventi effettuati nel Lazio erano stati 95.580 per un volume di investimenti di 621 milioni di cui il 42,6 per cento in serramenti, il 15,9 per cento per caldaia a condensazione e il 15,9 per cento per impianti a biomasse. Il risparmio energetico conseguito è stato, nel complesso, di 156 GWh/anno: 122 GWh/anno nella provincia di Roma, 10 e 11 GWh nelle province, rispettivamente, di Latina e Frosinone, 9 in provincia di Viterbo e 5 in provincia di Rieti. Fonte: Agenzia Nazionale Efficienza Energetica-Enea, Rapporto annuale | Efficienza energetica, dicembre 2023.

<sup>4</sup> Istat, Rapporto sulla competitività dei settori produttivi | 12a edizione, 28 marzo 2024. Nei dati regionali non sono compresi i dati relativi alle filiali estere; le informazioni statistiche derivano da elaborazioni delle unità funzionali che comportano una disaggregazione dei dati nazionali – classificati per attività economica prevalente – in dati regionali per attività economiche effettivamente esercitate a livello locale.

<sup>5</sup> Rapporto percentuale tra il numero di imprese nate nell'anno t e la popolazione di imprese attive nell'anno t

<sup>6</sup> Rapporto percentuale tra numero di imprese cessate nell'anno t e numero di imprese attive nell'anno t.



e il 4,9 in Veneto e Lombardia, 5,5 in Emilia-Romagna), si è ridotto del 2,3 per cento frenando ulteriormente la dinamica nell'ultimo quinquennio (-2,6 per cento).

Nota la natalità delle imprese, il tasso di sopravvivenza<sup>7</sup> delle imprese manifatturiere dopo cinque anni per il Lazio è stato, nel lungo periodo, il 49,2 per cento in media; nell'ultimo anno disponibile la percentuale è stata del 50 per cento. Nelle altre regioni del Centro-nord, nell'ultimo anno disponibile si osservano percentuali di sopravvivenza leggermente superiori in Emilia-Romagna (50,3 per cento), percentuali più elevate in Lombardia e in Toscana (54 e 54,4 per cento) e, soprattutto nel Veneto (57,7 per cento).

### Occupazione

Nel 2023 l'occupazione è aumentata per il terzo anno consecutivo, superando il livello pre-pandemia: la crescita è stata del 2,3 per cento, una dinamica in linea con quella dell'anno precedente e di poco più elevata della media nazionale. Il tasso di occupazione nella classe di età 15-64 anni è salito dal 61,8 al 63,2 per cento, rimanendo superiore a quello dell'Italia.

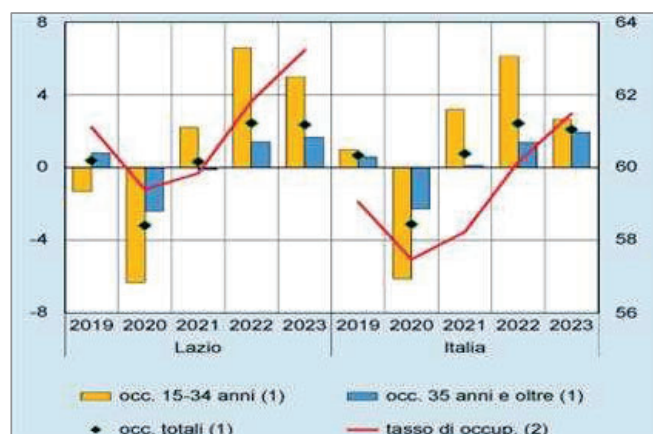


Figura 4 - Occupati e tasso di occupazione (variazioni e valori percentuali) - L'economia del Lazio, Rapporto annuale Banca d'Italia (giugno 2024) - Fonte: Istat, Rilevazione sulle forze di lavoro (RFL). (1) Variazioni percentuali. - (2) Classe di età 15-64 anni; valori percentuali.

All'aumento degli occupati hanno contribuito soprattutto i servizi e, in misura minore, le costruzioni. L'espansione ha interessato sia la componente dipendente sia quella autonoma (2,1 e 3,5 per cento, rispettivamente); a quest'ultima, tornata ad aumentare dopo un quadriennio di calo, è riconducibile oltre un quarto della crescita dell'occupazione regionale. Nell'ambito dei lavoratori dipendenti sono aumentati soprattutto gli addetti a tempo determinato; la componente stabile ha contribuito in misura lieve alla variazione totale, a differenza di quanto accaduto a livello nazionale.

<sup>7</sup> Rapporto percentuale tra numero di imprese ancora in vita dopo cinque anni sul totale della coorte di nate nell'anno di riferimento.

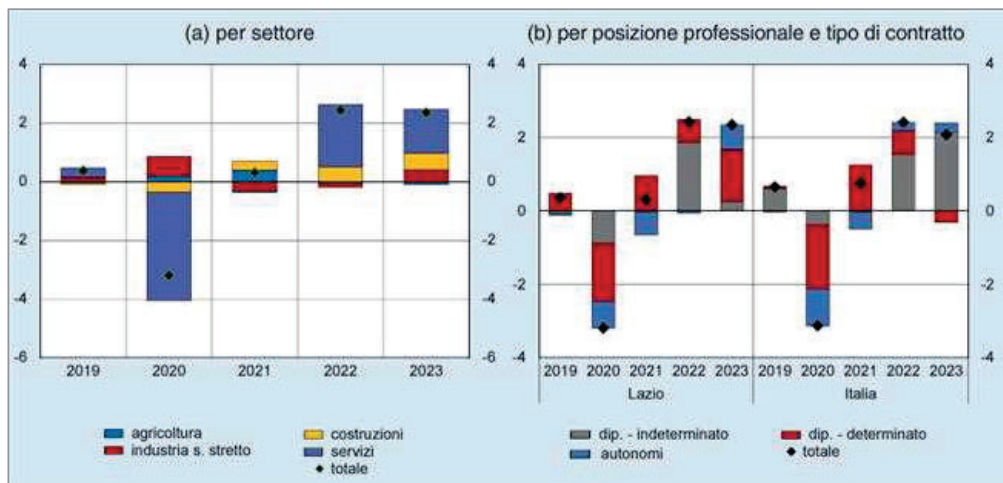


Figura 5 - Contributi alla crescita dell'occupazione (variazioni e punti percentuali) - L'economia del Lazio, Rapporto annuale Banca d'Italia (giugno 2024). - Fonte: elaborazioni su dati Istat, RFL.

L'offerta di lavoro è tornata ad aumentare, pur rimanendo ancora al di sotto dei livelli pre-pandemia (fig. 3.4 e tav. a3.1). La crescita (43.000 unità) è risultata inferiore a quella degli occupati (55.000); ne è conseguito un calo del tasso di disoccupazione, che si è portato dal 7,7 al 7,2 per cento, un valore poco al di sotto della media nazionale (7,7).

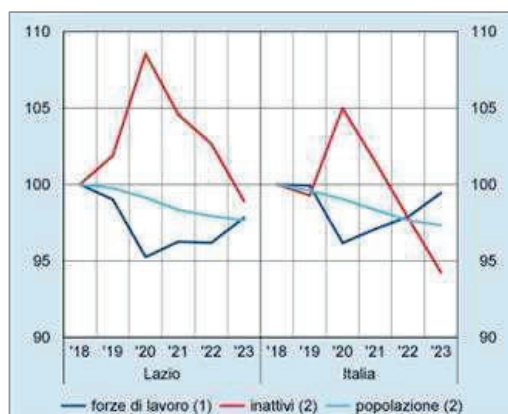


Figura 6 - Forze di lavoro, inattivi e popolazione (indici: 2018=100) - L'economia del Lazio, Rapporto annuale Banca d'Italia (giugno 2024) - Fonte: elaborazioni su dati Istat, RFL. (1) Classe di età 15-89 anni. - (2) Classe di età 15-64 anni.

### 1.1.2 Grado di innovazione del sistema produttivo regionale

Nell'ambito del *Regional Innovation Scoreboard 2023*<sup>8</sup>, la Regione Lazio è definibile come "innovation follower" (con prestazioni in innovazione cresciute nel tempo dell'17,9%), ovvero un territorio che si colloca immediatamente dietro i territori "Innovation Leader" che, per definizione, sono sulla frontiera dell'innovazione tecnologica e industriale del continente. Questo posizionamento, indice della capacità di partecipazione al processo di innovazione, si deve alla concomitante presenza di un significativo potenziale di ricerca, vasto e profondo, e di una crescente capacità di trasformazione di tale ricerca in innovazione

<sup>8</sup> Il *Regional Innovation Scoreboard* (RIS), predisposto dalla Commissione europea, valuta in modo comparativo la performance dell'innovazione delle regioni europee su un numero limitato di indicatori. Il RIS 2023 fornisce una valutazione comparativa delle prestazioni dei sistemi di innovazione in 239 regioni di 22 paesi dell'UE, Norvegia, Serbia, Svizzera e Regno Unito. Cipro, Estonia, Lettonia, Lussemburgo e Malta sono inclusi a livello nazionale.



tecnologica per il settore industriale. In figura sono rappresentati i punti di forza relativi (ad esempio, gli specialisti ICT impiegati) e i punti deboli (ad esempio domande di brevetto PCT). Il grafico *radar* permette di leggere i punti di forza relativi rispetto all'Italia (linea arancione) e rispetto all'UE (linea blu).

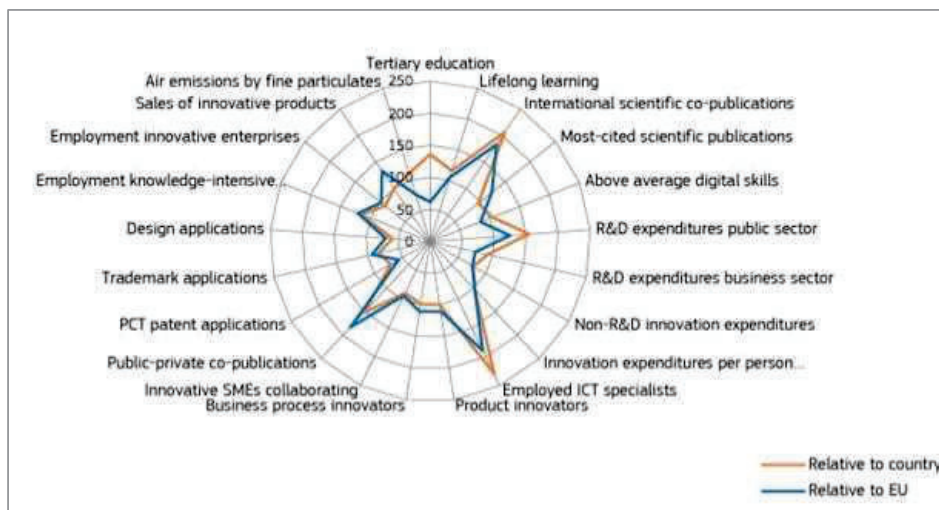


Figura 7 - Lazio Regional Innovation Scoreboard 2023 - Fonte: Commissione Europea 2023

Al fine di promuovere un utilizzo più efficiente dei Fondi Strutturali ed un incremento delle sinergie tra le differenti politiche dell'UE, nazionali e regionali, la Commissione Europea ha fissato tra le condizionalità ex-ante della Programmazione 2014-2020, la realizzazione da parte di Stati Membri e Regioni di proprie Strategie per la Specializzazione Intelligente (*S3-Smart Specialisation Strategy*)<sup>9</sup>, con l'obiettivo di far emergere le eccellenze del territorio con prospettive di successo sul mercato globale e di attrazione di investimenti, delineare le specializzazioni più adatte al loro potenziale di innovazione e disegnare percorsi di sostegno coerenti, focalizzati e selettivi.

Per il ciclo di programmazione 2021-2027, la Regione Lazio ha avviato la revisione della propria Strategia per la specializzazione intelligente attraverso un approccio innovativo mirato a favorire la crescita e l'occupazione a partire dall'individuazione delle aree e dei settori di attività più competitivi, che coinvolge gli operatori economici e gli attori della conoscenza attivi nel Lazio in un processo di scoperta imprenditoriale. Il principale elemento di novità rispetto alla Strategia 2014-2020 riguarda l'introduzione di due nuove Aree di Specializzazione (AdS): "Automotive" ed "Economia del Mare".

Di seguito, vengono brevemente descritte le 9 aree di specializzazione (AdS) della RIS3 del Lazio, identificate per la programmazione 2021-2027:

- Aerospazio: settore dove il Lazio ha un riconosciuto vantaggio competitivo europeo e globale, quartier generale di competenze industriali e tecnico-scientifiche riconosciute a livello internazionale, sede del primo distretto tecnologico aerospaziale italiano.
- Scienze della Vita: settore di rilevanza internazionale, con eccellenze nella ricerca e industrialmente competitivo nel comparto farmaceutico e biomedicale.
- Beni culturali e tecnologie della cultura: facendo leva su un patrimonio artistico-culturale unico al mondo, il Lazio ospita competenze uniche sia per la sua tutela sia per la sua valorizzazione e fruizione sostenibile, anche grazie all'applicazione di tecnologie digitali innovative e al contributo delle imprese creative.

<sup>9</sup> Regolamento (UE) N. 1303/2013 del Parlamento europeo e del Consiglio del 17 dicembre 2013.



- Industrie creative digitali: muovendo dalla tradizionale eccellenza nel settore del cinema e dell'audiovisivo, sempre più si afferma il contributo decisivo delle industrie creative e culturali all'insorgenza di *emerging industries* capaci di competere sullo scenario globale, grazie ad applicazioni innovative in settori tradizionali.
- *Agrifood*: settore di eccellenze di nicchia (sia scientifiche sia produttive), che ospita realtà che integrano contenuti tecnologici avanzati provenienti da numerosi settori abilitanti, quali lo spazio, l'ICT, le *nanotech*, i nuovi materiali, le *biotech* ed altri, e prevede nuovi mercati verso salute, bio-economia, ambiente e turismo.
- *Green Economy*: il territorio regionale ha grandi potenzialità ed è soggetto ideale per soluzioni "green" guidate anche dalla domanda pubblica. Hanno sede sul territorio regionale i maggiori player del settore energetico, nonché eccellenze nella ricerca dei materiali innovativi, inclusi materiali biobasati e campioni nazionali ed europei del *packaging* verde.
- Sicurezza: La sicurezza rappresenta uno degli ambiti di elezione per l'applicazione di molte tecnologie di matrice spaziale, tra cui sorveglianza e controllo ambientale (traffico aereo, navigazione, etc.), comunicazioni, sistemi di identificazione e rilevamento, gestione delle crisi, di territorio, degli asset e delle infrastrutture, gestione e processamento sicuro di informazioni, sicurezza chimica, batteriologica, radiologica, nucleare ed esplosivi (cbrne, per mercati non di difesa).
- *Automotive* e Mobilità sostenibile: ambito tematico ampio, che non coincide con il settore industriale in senso stretto ma che si estende più in generale alla mobilità intelligente, sicura e sostenibile di persone e merci e ha il suo pivot nella presenza sul territorio regionale del più innovativo stabilimento per la produzione intelligente di automobili.
- Economia del mare: la Regione individua il Mare (24 comuni costieri, oltre 300km di costa) come elemento chiave attorno al quale realizzare attività di ricerca, sviluppo, innovazione e trasferimento tecnologico con le quali sostenere la competitività della nostra industria. Il Mare è un tema orizzontale, come lo sono le tecnologie, e per questa sua caratteristica è in grado di favorire l'emersione di opportunità e collaborazioni anche trans-settoriali. Si pensi ai temi dei nuovi materiali, dei combustibili verdi, dei veicoli connessi e intelligenti, della robotica e dell'automazione, fondamentali per un settore come la cantieristica, ma che sono patrimonio e sfida anche di altri settori chiave dell'economia laziale, come l'*automotive*, l'aerospazio e la sicurezza.

Con riferimento a quanto sopra riportato risulta di interesse segnalare che le imprese del Lazio con almeno 3 addetti attive in un'area di specializzazione sono quasi 28mila pari al 30,9 per cento delle imprese totali con almeno 3 addetti; nella media nazionale l'incidenza è del 29,1 per cento; la maggior concentrazione di imprese regionali si osserva nella specializzazione agro-alimentare (40 per cento); le industrie creative digitali riguardano oltre 2.600 imprese e le scienze della vita interessano oltre 1.500 imprese. Appare rilevante il coinvolgimento delle imprese regionali nella *green economy*.

Con il Regolamento (UE) 2024/795 del Parlamento europeo e del Consiglio del 29 febbraio 2024 è stata istituita la Piattaforma delle tecnologie strategiche per l'Europa (*Strategic Technologies for Europe Platform* - «STEP»), iniziativa lanciata dall'Unione Europea con l'obiettivo di rafforzare l'autonomia tecnologica del continente e sostenere la sua *leadership* globale in settori strategici chiave. La piattaforma mira a coordinare gli sforzi tra Stati membri, industria, università e istituzioni di ricerca, facilitando investimenti strategici e creando sinergie tra progetti europei.

Nel Lazio, la presenza di multinazionali è particolarmente concentrata in settori produttivi strettamente legati a quelli tecnologici, ambiti nei quali STEP punta a promuovere lo sviluppo e potenziare la capacità produttiva su scala europea. Tra i settori dell'industria laziale che hanno maggiori connessioni con uno o più degli ambiti tematici della piattaforma STEP, che rendono il territorio particolarmente attrattivo per investimenti nello sviluppo e la produzione di tecnologie avanzate, si segnalano:

- Industria farmaceutica [Ateco: 21] - l'industria farmaceutica laziale è il primo polo produttivo regionale in Italia per valore esportato (11,5 miliardi di euro, pari al 23% dell'*export* totale nazionale nel 2023). Nel



Lazio, in particolare, sono presenti imprese con un'elevata specializzazione in farmaci sia di sintesi chimica sia biotecnologici, nei vaccini, nelle terapie avanzate antitumorali e immunoterapiche, nelle malattie rare e nei plasmaderivati. Nel campo delle biotecnologie applicate alla salute (*red biotech*), hanno sede nel Lazio 49 delle 408 aziende operanti in Italia, che rappresentano il 24% del fatturato nazionale, il 28% degli investimenti in R&S e il 25% dei ricercatori.

- Aerospazio e Difesa [Ateco: 20.51, 25.4, 30.3, 30.4, 33.16] - Il comparto industriale del Lazio è tra i leader del settore Aerospazio e Difesa a livello non solo nazionale ma anche europeo. Il Lazio si distingue tra le regioni italiane anche per quanto riguarda le esportazioni. Negli ultimi cinque anni, dal 2019 al 2023, la regione ha contribuito per quasi un terzo (27%) delle esportazioni nazionali di Aeromobili, veicoli spaziali e relativi dispositivi.
- ICT [Ateco: 61, 62, 63] - Anche in questo settore, il Lazio risulta essere il primo polo italiano per export. I numeri del Lazio nel 2021, secondo elaborazioni di Unindustria su dati ISTAT, vedono l'ICT laziale occupare 96mila addetti (pari al 18% del totale nazionale), avere una presenza di 14mila imprese (13% delle unità locali a livello nazionale), che generano 9,6 mld € di valore aggiunto (21% dell'ICT Italia).
- Energia [Ateco:19, lettera D] - Il Lazio rappresenta il secondo polo italiano per valore aggiunto. Secondo le elaborazioni di Unindustria su dati ISTAT, nel 2021 il settore nel Lazio vede 11.400 addetti (pari al 12% degli addetti a livello nazionale), 1.160 imprese (7% delle unità locali a livello nazionale) che generano 5,7 mld € valore aggiunto (il 17% del totale nazionale settore). Si conferma pertanto un posizionamento sui segmenti di mercato a maggior valore aggiunto con 505mila € di valore aggiunto per addetto (contro 353mila € della media nazionale).

In conclusione, le caratteristiche dell'ecosistema dell'innovazione laziale e gli elementi di forza della base produttiva regionale in alcuni settori maggiormente connessi alle tecnologie critiche di STEP, sorreggono l'orientamento della Regione di prevedere il sostegno del programma nei tre domini della piattaforma STEP (tecnologie digitali / *deep tech*; tecnologie pulite e biotecnologie), in tutti i settori tecnologici in cui essi sono articolati.

Si segnala, in aggiunta, l'iniziativa strategica finanziata dal PNRR di realizzare nel Lazio il "*Rome Technopole*"<sup>10</sup>, che – proprio in tre ambiti coincidenti con quelli coperti da STEP, tecnologie *digital*, tecnologie verdi e salute – intende avvicinare sempre di più l'offerta di competenze, ricerca e innovazione dell'ecosistema laziale alle esigenze delle imprese, regionali e non. Il progetto "*Rome Technopole*" (RTP), attualmente in corso di realizzazione, è oggetto di un significativo investimento del PNRR di circa 110 milioni di euro (Missione 4, Componente 2, Investimento 1.5), grazie al quale si realizzerà un nuovo "Ecosistema dell'innovazione", fisicamente collocato nell'area di Roma.

Il cuore del progetto finanziato dal PNRR si sviluppa su tre aree tematiche, caratterizzate dalla più alta qualificazione e dalla più forte presenza industriale sul territorio regionale:

- Transizione Energetica;
- Transizione Digitale;
- Salute & *Bio-Pharma*.

Anche in questo caso, appare evidente come le tre macroaree del RTP presentino una fortissima correlazione con STEP, a conferma del fatto che il Lazio conta su capacità nella ricerca e *leadership* industriale con tutti e tre gli ambiti tecnologici individuati dalla piattaforma.

La presenza di RTP sul territorio, inoltre, può rappresentare un fattore chiave per l'attrazione di investimenti qualificati nel Lazio, che già ha nell'accesso a un capitale umano ricco di competenze e a un potenziale di

---

<sup>10</sup> La Fondazione Roma Technopole è stata costituita l'8 giugno 2022 per rappresentare l'ecosistema dell'innovazione del Lazio, aggregando tutte le università pubbliche e private, i centri di ricerca nazionali, la Regione Lazio, il Comune di Roma, le Camere di Commercio regionali, Unindustria e decine di imprese innovative.



ricerca di grande qualità in un amplissimo spettro di domini della scienza due delle ragioni per le quali player industriali di primissimo livello hanno scelto di operare nella Regione.

### 1.1.3 Livello di competitività del sistema produttivo regionale

Le analisi sugli elementi regionali dei principali argomenti della competitività – relativi sia all’ultimo decennio (2011-2021) sia agli ultimi cinque anni (2017-2021) – inglobano gli effetti della seconda rilevante recessione nazionale del 2011 e dello *shock* all’offerta determinato dal *lockdown* conseguente la pandemia del 2020.

In termini di struttura, le unità locali manifatturiere laziali – con dimensioni medie di 6,3 unità in tendenziale crescita – rappresentano, nella media del periodo, il 5,3 della manifattura nazionale (la Toscana il 9,7, la Lombardia il 20,3, l’Emilia-Romagna il 9,2 e il Veneto l’11,5 per cento); nell’orizzonte d’analisi decennale si è osservata una lieve riduzione della quota – attorno allo 0,2 per cento – mentre vi è stata una sostanziale stabilità negli ultimi cinque anni.

ARGOMENTO	AGGREGATI E INDICATORI ECONOMICI	VALORI			VARIAZIONI (MEDIE DI PERIODO)	
		2019	2020	2021	2012-2021	2017-2021
Struttura	Quota di Unità Locali (a)	5,3	5,3	5,3	-0,2	-0,1
Struttura	Quota di Addetti alle Unità Locali (a)	3,8	3,8	3,8	-1,1	-0,6
Struttura	Quoziente di localizzazione (b)	0,4	0,4	0,4	-0,2	1,8
Struttura	Dimensione media delle Unità Locali (b)	6,5	6,5	6,6	0,3	1,2
Struttura	Quota di fatturato (a)	11,8	13,5	11,8	-4,9	-4,4
Demografia	Tasso di natalità delle imprese (a)	6,2	5,0	5,3	0,0	-2,3
Demografia	Tasso di mortalità delle imprese (a)	8,4	6,9	6,0	-2,3	-2,6
Demografia	Tasso di sopravvivenza delle imprese a cinque anni (a)	48,6	52,9	50,0	0,8	1,5
Demografia	Tasso lordo di turnover delle imprese (a)	14,6	11,9	11,3	-1,6	-2,8
Demografia	Tasso netto di turnover delle imprese (a)	-2,1	-2,0	-0,7	46,8	97,3
Performance	Fatturato (miliardi) (c)	45,159	40,957	46,868	-6,3	-4,0
Performance	Valore aggiunto per addetto (d)	70,6	57,6	70,5	2,7	3,9

Fonte: Istat, Rapporto sulla competitività dei settori produttivi | 12a edizione, 28 marzo 2024. – (a) Valori percentuali. – (b) Valori assoluti. – (c) Miliardi di euro. – (d) Migliaia di euro.

Figura 8 - DEFR Lazio 2025: Lazio: indicatori economici di competitività della manifattura nel Lazio. Anni 2012-2021

Per la regione Lazio, il *Regional Competitive Index 2.0 2022*<sup>11</sup> (di seguito anche solo RCI) il punteggio conseguito nell’intervallo 0-100 è pari a 91,4, al di sopra del valore medio registrato dall’Italia (84), che la colloca in 136° posizione su 234 regioni europee considerate.

Per ciò che concerne le dimensioni di base del RCI, si registra nel complesso uno scostamento di poco inferiore alla media dei paesi dell’Unione Europea. Più nel dettaglio, gli indicatori che registrano una distanza in negativo dalla media europea sono relativi alla qualità delle istituzioni in cui il Lazio segna un punteggio pari a 51.1, ben sotto la media UE (100.0) e inferiore alla media italiana (54.3); alla misura della stabilità macroeconomica in cui il Lazio si posiziona a 76.6, inferiore rispetto alla media UE (100.0) ma vicina alla media italiana (76.6). Per quanto riguarda invece l’istruzione di base la regione risulta in linea con la media UE, con un punteggio di 92.1. Le dimensioni che fanno registrare punteggi superiori alla media UE sono gli indicatori relativi alle Infrastrutture (122.9), molto superiore sia alla media UE (100.0) sia a quella italiana (99.9) e la Sanità (117.6), molto sopra la media UE (100.0) e simile alla media italiana (117.3).

<sup>11</sup> Il Regional Competitive Index (RCI) è un indicatore composito che misura le prestazioni in materia di competitività di 234 regioni europee osservando l’andamento di 3 sottoindici "base", "efficienza" e "innovazione" e degli 11 pilastri sui diversi aspetti della competitività: "istituzioni", "stabilità macroeconomica", "infrastrutture", "salute", "istruzione di base", "istruzione superiore, formazione e apprendimento permanente", "efficienza del mercato del lavoro", "dimensione del mercato", "preparazione tecnologica", "sofisticazione delle imprese" e "innovazione". Il Regional Competitive Index 2.0 si basa sulle regioni statistiche NUTS 2 ed ha come obiettivo quello di misurare la capacità delle regioni di offrire opportunità economiche e sociali alle imprese ed ai cittadini che lavorano e vivono un contesto attrattivo e di qualità



Con riguardo alla dimensione dell'efficienza, in relazione all'Istruzione superiore e apprendimento permanente il Lazio segna 90.3, inferiore alla media UE e superiore alla media italiana (76.8) e in relazione all'efficienza del Mercato del lavoro la regione Lazio è a 80.7, sotto la media UE ma superiore alla media italiana (75.2). Valore di gran lunga positivo si registra sulla dimensione del mercato in cui la regione Lazio ottiene un punteggio di 115.4, superiore sia alla media UE sia a quella italiana (97.4).

Per ciò che concerne la dimensione dell'innovazione, i punti di forza della Regione riguardano la qualità degli affari in cui il Lazio registra un punteggio pari a 115.6, superiore alla media UE e alla media italiana (101.9) e l'Innovazione in cui la regione segna 104.4, superiore sia alla media UE sia alla media italiana (90.9).

#### 1.1.4 Commercio estero

Tra l'autunno del 2023 e l'inizio del 2024, sono sopraggiunti ulteriori fattori di squilibrio nel contesto economico globale, oltre al protrarsi del conflitto tra la Russia e l'Ucraina; il conflitto tra Israele e le milizie di Hamas ha prodotto tensioni, in tutta l'area mediorientale e gli attacchi alle navi mercantili nel Mar Rosso hanno ridotto il traffico merci sul Canale di Suez generando un incremento dei costi dei trasporti. Malgrado le forti tensioni nella regione mediorientale non sono stati registrati incrementi dei prezzi delle materie prime energetiche che avrebbero inciso sulle decisioni della politica monetaria nel corso del 2024.

Per il contesto che ha caratterizzato il 2023 le esportazioni in valore del Lazio sono diminuite del 9,7 per cento, a fronte di una sostanziale invarianza nel complesso del Paese. Il divario è soltanto in parte riconducibile alla differente composizione settoriale delle vendite all'estero. Il calo è risultato diffuso fra i principali settori esportatori, risentendo del rallentamento degli scambi internazionali. Nei comparti della farmaceutica e della chimica, che rappresentano complessivamente poco meno della metà delle esportazioni del Lazio, la flessione è stata rispettivamente del 9,3 e del 14,8 per cento; superata la crisi pandemica, la dinamica ha riflesso anche il calo della produzione di vaccini. Anche le vendite di mezzi di trasporto e di metalli di base hanno registrato una sensibile flessione. Le esportazioni di prodotti alimentari e di macchinari sono lievemente aumentate.

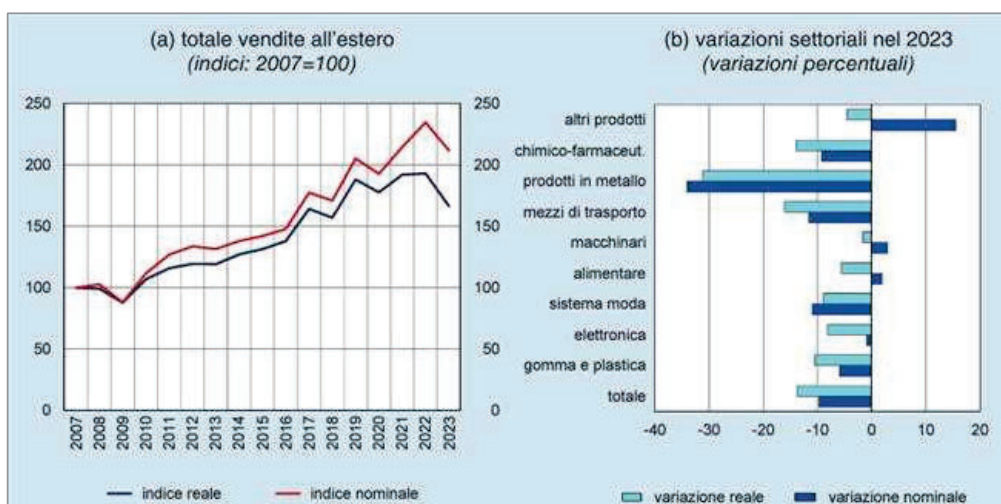


Figura 9 - Andamento delle esportazioni - L'economia del Lazio, Rapporto annuale Banca d'Italia (giugno 2024) – Fonte: elaborazione su dati Istat.

La flessione ha interessato sia le esportazioni verso i paesi dell'Unione europea (-11,9 per cento) sia, in misura minore, quelle dirette ai paesi extra UE (-5,9). Nell'ambito della UE, che assorbe circa i due terzi delle vendite, sono diminuite soprattutto quelle verso il Belgio e la Germania, principali mercati di sbocco per i prodotti farmaceutici, metallurgici e meccanici; le esportazioni verso Francia e Spagna sono invece rimaste



sostanzialmente invariate. Nell'ambito dei paesi extra UE il calo è stato più accentuato per i prodotti esportati in Svizzera e nei paesi asiatici; sul mercato statunitense le vendite sono rimaste invariate. Le esportazioni sono diminuite anche in termini reali, riportandosi su valori inferiori a quelli precedenti la pandemia. La flessione è stata più accentuata di quella nominale (-13,7 per cento), riflettendo anche un aumento dei prezzi all'esportazione, soprattutto nei comparti della chimica-farmaceutica e della meccanica.

Le importazioni regionali, circa 43,4 miliardi, si sono ridotte del 12,9 per cento nel 2023 dopo esser cresciute nell'anno precedente del 36,4 per cento.

Il saldo commerciale regionale – permanendo negativo e pari a -14,7 miliardi circa – è risultato quasi il doppio rispetto al 2021 ma è diminuito rispetto al 2022 (-17,6 miliardi). Al saldo commerciale negativo, concorrono maggiormente le importazioni di prodotti alimentari, bevande e tabacco (per circa il 17 per cento del saldo), gli acquisti di coke e prodotti petroliferi raffinati (il 18 per cento circa del saldo) e, soprattutto, i mezzi di trasporto (quasi il 31 per cento).

L'intensificazione della frammentazione degli scambi commerciali internazionali, le contrapposizioni commerciali e le tensioni e conflitti armati appaiono gli elementi principali che condizionano le dinamiche del commercio estero inducendo le imprese manifatturiere ad una modificazione delle strategie d'impresa riorganizzando le attività – in primis riducendo la partecipazione a filiere produttive globali lunghe e complesse – e diversificando le fonti di approvvigionamento per non dipendere (o dipendere in misura minore) da fornitori ritenuti inaffidabili dal punto di vista geopolitico.

## **1.2 Sviluppo sostenibile**

### **1.2.1 Strategia regionale per lo Sviluppo Sostenibile e Zona Logistica Semplificata**

Con la Strategia regionale per lo Sviluppo Sostenibile<sup>12</sup> pubblicata nel marzo 2021, la Regione Lazio aveva contribuito al raggiungimento degli obiettivi nazionali<sup>13</sup>, indicando le priorità e le azioni che si intendevano intraprendere e, nel 2023, aveva definito gli interventi di policy per l'adattamento ai cambiamenti climatici<sup>14</sup>.

La Strategia Regionale di Sviluppo Sostenibile – mirando a rafforzare ulteriormente l'approccio unitario nelle politiche di sviluppo regionale e accogliendo le indicazioni della *Strategia Europa 2020* – aveva sviluppato un programma per promuovere l'occupazione, l'innovazione, l'istruzione, la riduzione della povertà e la sostenibilità ambientale; tale programma, nel ciclo 2021- 2027, è stato ulteriormente rafforzato, in considerazione sia delle sfide planetarie sia di quelle del *Green Deal* europeo e dei principali documenti di orientamento ed indirizzo.

L'aderenza delle politiche pubbliche regionali dell'ultimo decennio – ovvero dell'attuazione della *Strategia Europa 2020* rispetto agli obiettivi planetari di crescita sostenibile, ha evidenziato trend regionali in regresso

<sup>12</sup> La Strategia Nazionale di Sviluppo Sostenibile (Delibera CIPE 108/2017), intendeva integrare i principi dell'Agenda 2030 nel tessuto socioeconomico e politico italiano, offrendo una road map per affrontare sfide pressanti come il cambiamento climatico, le disuguaglianze sociali e la promozione di un'economia circolare. Istituita per garantire un futuro prospero e resiliente per le generazioni attuali e future, la Strategia – articolata attraverso le cosiddette "5 P": Persone, Pianeta, Prosperità e Pace e Partnership – aveva coordinato le iniziative a livello nazionale e locale, promuovendo collaborazioni tra enti governativi, organizzazioni non governative, aziende e cittadini, per sviluppare soluzioni innovative e sostenibili.

<sup>13</sup> Deliberazione 30 marzo 2021, n. 170, Approvazione della Strategia Regionale per lo Sviluppo Sostenibile (SRSvS) «Lazio, regione partecipata e sostenibile». La SRSvS 2021 è stata redatta in coerenza con i documenti di programmazione regionale (Documento Strategico di Programmazione (DSP) e il Documento di Economia e Finanza (DEF)) e con riferimento alla programmazione strategica e agli obiettivi programmatici di medio e lungo termine regionali.

<sup>14</sup> DGR 4 gennaio 2023, n. 6 recante Deliberazione di Giunta regionale n. 157 del 7 aprile 2020. Approvazione del Documento di Sintesi per l'integrazione tra le Misure di Adattamento ai cambiamenti climatici e la Strategia di sviluppo sostenibile denominato: «Strategia di Sviluppo Sostenibile: il contributo dell'Adattamento ai cambiamenti climatici».



sui temi della povertà, delle risorse idriche, degli insediamenti umani, dell'ecosistema e dell'inclusività sociale.

GOAL ONU	DESCRIZIONE	RISORSE REGIONALI	ITALIA (1)	LAZIO (1)
1	Porre fine ad ogni forma di povertà nel mondo	FSE-FSC	P	P
2	Porre fine alla fame, raggiungere la sicurezza alimentare... (a)	FEASR-FSC-FESR	S	LM
3	Assicurare la salute e il benessere per tutti e per tutte le età	FESR-FSC-FSE	LM	NM
4	Fornire un'educazione di qualità, equa ed inclusiva... (b)	FSE-FSC	LM	LM
5	Raggiungere l'uguaglianza di genere, per l'empowerment (c)	FSE-FESR	LM	LM
6	Garantire a tutti la disponibilità e la gestione sostenibile dell'acqua (d)	FEASR-FSC	P	P
7	Assicurare a tutti l'accesso a sistemi di energia economici, affidabili, sostenibili e moderni	FESR-FSC-FEASR-FSE	LM	LM
8	Incentivare una crescita economica duratura, inclusiva e sostenibile... (e)	FSE-FESR-FSC	LM	S
9	Costruire una infrastruttura resiliente e promuovere l'innovazione... (f)	FESR-FEASR-FSC	LM	LM
10	Ridurre l'ineguaglianza all'interno di e fra le Nazioni		S	S
11	Rendere le città e gli insediamenti umani inclusivi, sicuri, duraturi e sostenibili	FESR-FSC-FSE-FEASR	S	P
12	Garantire modelli sostenibili di produzione e di consumo	FESR-FEASR-FSC	LM	NM
13	Adottare misure urgenti per combattere il cambiamento climatico e le sue conseguenze	FEASR-FESR-FSC	LM	Na
14	Conservare e utilizzare in modo durevole gli oceani, i mari e le risorse marine... (g)		P	Na
15	Proteggere, ripristinare e favorire un uso sostenibile dell'ecosistema terrestre... (h)	FEASR	P	P
16	Promuovere società pacifiche e più inclusive per uno sviluppo sostenibile... (i)	FEASR-FSE	P	P
17	Rafforzare i mezzi di attuazione e rinnovare il partenariato mondiale... (m)		P	na

Fonte: elaborazione Direzione Programmazione su dati, *Relazione di monitoraggio della Strategia Regionale di Sviluppo Sostenibile della Regione Lazio 2023*, dicembre 2023. - (1) P=Peggioramento; S=Stabilità; LM=Lieve Miglioramento; NM=Netto Miglioramento. - (a) Porre fine alla fame, raggiungere la sicurezza alimentare, migliorare la nutrizione e promuovere un'agricoltura sostenibile. - (b) Fornire un'educazione di qualità, equa ed inclusiva, e opportunità di apprendimento per tutti. - (c) Raggiungere l'uguaglianza di genere, per l'empowerment di tutte le donne e le ragazze. - (d) Garantire a tutti la disponibilità e la gestione sostenibile dell'acqua e delle strutture igienico sanitarie. - (e) Incentivare una crescita economica duratura, inclusiva e sostenibile, un'occupazione piena e produttiva ed un lavoro dignitoso per tutti. - (f) Costruire una infrastruttura resiliente e promuovere l'innovazione ed una industrializzazione equa, responsabile e sostenibile. - (g) Conservare e utilizzare in modo durevole gli oceani, i mari e le risorse marine per uno sviluppo sostenibile. - (h) Proteggere, ripristinare e favorire un uso sostenibile dell'ecosistema terrestre, gestire sostenibilmente le foreste, contrastare la desertificazione, arrestare e far retrocedere il degrado del terreno, e fermare la perdita di diversità biologica. - (i) Promuovere società pacifiche e più inclusive per uno sviluppo sostenibile; offrire l'accesso alla giustizia per tutti e creare organismi efficaci, responsabili e inclusivi a tutti i livelli. - (m) Rafforzare i mezzi di attuazione e rinnovare il partenariato mondiale per lo sviluppo sostenibile.

Figura 10 - DEFR Lazio 2025: posizionamento e tendenze del Lazio rispetto ai Goal dell'Agenda 2030. Correlazione tra Goal e fonti di finanziamento

La Regione ha quindi individuato sette macro-temi di interesse prioritario che coinvolgono tutte le componenti dello sviluppo sostenibile (ambientale, economico e sociale): adattamento ai cambiamenti climatici e risorse idriche; economia circolare; economia del mare; mobilità sostenibile; città intelligenti; accesso allo studio; povertà.

I temi della Strategia del Lazio che incrociano le potenzialità della ZLS riguardano, primo fra tutti, l'economia del mare, l'economia circolare e la mobilità sostenibile. Sia la dimensione economica sia la dimensione ambientale sono state approfondite all'interno della Strategia in questi contesti, restituendo al tema della ZLS una centralità molto sostenuta nella politica economica regionale, in quanto portatrice di logiche di sistema in numerosi ambiti settoriali (cantieristica, logistica, ecc.), infrastrutturali (energia, connettività e trasporti), ambientali (tutela e salvaguardia della risorsa territoriale) che necessitano di una visione unitaria e coordinata.

La Strategia prevede inoltre importanti proposte di *policy* relativamente alla semplificazione, sostenendo una visione di insieme tra gli interventi dei diversi interlocutori istituzionali responsabili dello sviluppo del territorio, verso l'Implementazione di modelli di gestione sostenibile, circolare e condivisa.

Di seguito, è sviluppata un'analisi di correlazione tra gli interventi che alla luce del Piano di Sviluppo Strategico saranno realizzati nell'ambito della ZLS e gli obiettivi ed i *target* dell'Agenda 2030 che costituisce lo scenario di riferimento per la Strategia Regionale per lo Sviluppo Sostenibile.

Possibili ambiti di intervento promossi tramite la ZLS sono elencati in modo aggregato secondo finalità e settori.

- Crescita economica:



- consolidare le *supply chain* ed espandere i mercati di sbocco esteri;
- promuovere l'integrazione delle catene del valore a livello regionale e interregionale ("filiera corta");
- promuovere forme di economia circolare ed eco-innovazione nei cicli di produzione e consumo;
- incoraggiare cultura imprenditoriale e creare nuove imprese.
- **Competitività:**
  - sostenere la ricerca, l'innovazione e il trasferimento tecnologico;
  - attivare misure di incentivazione e sostegno alle imprese;
  - semplificare le procedure amministrative per lo snellimento burocratico;
  - migliorare l'accesso ai mercati.
- **Attrazione e insediamento:**
  - creare le condizioni per l'attrazione di nuovi investimenti;
  - definire specifici programmi per attirare investimenti, specie di grandi gruppi;
  - sostenere la nascita e l'insediamento di *start-up* e nuove imprese.
- **Logistica:**
  - integrare i sistemi logistici e produttivi dei nodi portuali e delle piattaforme e degli snodi logistici regionali;
  - sviluppare il retroporto per la movimentazione e la lavorazione di merci;
  - costituire un polo intermodale gomma - ferro - mare -aereo.
  - Infrastrutture: rafforzare il sistema infrastrutturale per le connessioni infra ed interregionale;
  - realizzare opere infrastrutturali di collegamento tra porti e piattaforme logistiche;
  - consolidare le reti transnazionali TEN-T e i corridoi tirreno-adriatici.
- **Innovazione digitale:**
  - attivare sistemi digitali di dialogo tra i sistemi portuale e intermodale (*Port Community System*);
  - digitalizzare la gestione delle merci dallo sbarco della nave fino all'arrivo al punto di destinazione;
  - adottare tecnologie digitali per i controlli di sicurezza portuale.
- **Occupazione e innovazione sociale:**
  - incrementare il livello di occupazione dei *cluster* della RIS3 con particolare riguardo a quello portuale e logistico laziale;
  - assorbire la mano d'opera in uscita da settori in crisi;
  - collaborare con gruppi specifici, come giovani donne e anziani.

Gli obiettivi e i *target* dell'Agenda 2030 che mostrano una correlazione di natura diretta o indiretta con gli ambiti di interventi proposti nel Piano di Sviluppo Strategico sono riportati di seguito:

- **Goal 6\_** Garantire a tutti la disponibilità e la gestione sostenibile dell'acqua e delle strutture igienico sanitarie:
  - 6.3\_ Entro il 2030, migliorare la qualità dell'acqua riducendo l'inquinamento, eliminando le pratiche di scarico non controllato e riducendo al minimo il rilascio di sostanze chimiche e materiali pericolosi, dimezzare la percentuale di acque reflue non trattate e aumentare sostanzialmente il riciclaggio e il riutilizzo sicuro a livello globale;
  - 6.4\_ Entro il 2030, aumentare sostanzialmente l'efficienza idrica da utilizzare in tutti i settori e assicurare prelievi e fornitura di acqua dolce per affrontare la scarsità d'acqua e ridurre in modo sostanziale il numero delle persone che soffrono di scarsità d'acqua.
- **Goal 7\_** Assicurare a tutti l'accesso a sistemi di energia economici, affidabili, sostenibili e moderni:
  - 7.2\_ Entro il 2030, aumentare notevolmente la quota di energie rinnovabili nel mix energetico globale;
  - 7.3\_ Entro il 2030, raddoppiare il tasso globale di miglioramento dell'efficienza energetica.
- **Goal 8\_** Incentivare una crescita economica duratura, inclusiva e sostenibile, un'occupazione piena e produttiva ed un lavoro dignitoso per tutti:
  - 8.2\_ Raggiungere livelli più elevati di produttività economica attraverso la diversificazione, l'aggiornamento tecnologico e l'innovazione, con un focus su settori ad alto valore aggiunto e settori ad alta intensità di manodopera;



- 8.3\_ Promuovere politiche orientate allo sviluppo che supportino le attività produttive, la creazione di lavoro dignitoso, l'imprenditorialità, la creatività e l'innovazione, e favorire la formalizzazione e la crescita delle micro, piccole e medie imprese, anche attraverso l'accesso ai servizi finanziari;
- 8.4\_ Migliorare progressivamente, fino al 2030, l'efficienza delle risorse globali nel consumo e nella produzione nel tentativo di scindere la crescita economica dal degrado ambientale, in conformità con il quadro decennale di programmi sul consumo e la produzione sostenibili, con i paesi sviluppati che prendono l'iniziativa;
- 8.5\_ Entro il 2030, raggiungere la piena e produttiva occupazione e un lavoro dignitoso per tutte le donne e gli uomini, anche per i giovani e le persone con disabilità, e la parità di retribuzione per lavoro di pari valore.
- **Goal 9\_ Costruire una infrastruttura resiliente e promuovere l'innovazione ed una industrializzazione equa, responsabile e sostenibile:**
  - 9.1\_ Sviluppare infrastrutture di qualità, affidabili, sostenibili e resilienti, comprese le infrastrutture regionali e transfrontaliere, per sostenere lo sviluppo economico e il benessere umano, con particolare attenzione alla possibilità di accesso equo per tutti;
  - 9.2\_ Promuovere l'industrializzazione inclusiva e sostenibile e, entro il 2030, aumentare in modo significativo la quota del settore di occupazione e il prodotto interno lordo, in linea con la situazione nazionale, e raddoppiare la sua quota nei paesi meno sviluppati;
  - 9.4\_ Entro il 2030, aggiornare le infrastrutture e ammodernare le industrie per renderle sostenibili, con maggiore efficienza delle risorse da utilizzare e una maggiore adozione di tecnologie pulite e rispettose dell'ambiente e dei processi industriali, in modo che tutti i paesi intraprendano azioni in accordo con le loro rispettive capacità;
  - 9.5\_ Potenziare la ricerca scientifica, promuovere le capacità tecnologiche dei settori industriali in tutti i paesi, in particolare nei paesi in via di sviluppo, anche incoraggiando, entro il 2030, l'innovazione e aumentando in modo sostanziale il numero dei lavoratori dei settori ricerca e sviluppo ogni milione di persone e la spesa pubblica e privata per ricerca e sviluppo.
- **Goal 12\_ Garantire modelli sostenibili di produzione e consumo:**
  - 12.2\_ Entro il 2030, raggiungere la gestione sostenibile e l'uso efficiente delle risorse naturali;
  - 12.4\_ Entro il 2020, ottenere la gestione ecocompatibile di sostanze chimiche e di tutti i rifiuti in tutto il loro ciclo di vita, in accordo con i quadri internazionali concordati, e ridurre significativamente il loro rilascio in aria, acqua e suolo, al fine di minimizzare i loro effetti negativi sulla salute umana e l'ambiente;
  - 12.5\_ Entro il 2030, ridurre in modo sostanziale la produzione di rifiuti attraverso la prevenzione, la riduzione, il riciclaggio e il riutilizzo;
  - 12.6\_ Incoraggiare le imprese, soprattutto le aziende di grandi dimensioni e transnazionali, a adottare pratiche sostenibili e integrare le informazioni sulla sostenibilità nelle loro relazioni periodiche.
- **Goal 13\_ Adottare misure urgenti per combattere il cambiamento climatico e le sue conseguenze:**
  - 13.2 Integrare nelle politiche, nelle strategie e nei piani nazionali le misure di contrasto ai cambiamenti climatici.
- **Goal 14\_ Conservare e utilizzare in modo durevole gli oceani, i mari e le risorse marine per uno sviluppo sostenibile:**
  - 14.1 Entro il 2025, prevenire e ridurre in modo significativo l'inquinamento marino di tutti i tipi, in particolare quello proveniente dalle attività terrestri, compresi i rifiuti marini e l'inquinamento delle acque da parte dei nutrienti.

Di seguito, si rappresenta una tavola che evidenzia le correlazioni che intercorrono tra interventi previsti nel PSS e gli obiettivi e *target* di Agenda 2030. La correlazione è definita diretta quando la dipendenza tra intervento, obiettivi e *target* risulta diretta (non intermediata) ed il nesso di causalità che li lega risulta chiaramente rilevabile; la correlazione diretta può avere diverse scale di intensità, nel caso in esame, può essere rilevante o limitata. La correlazione è definita indiretta quando la dipendenza tra intervento, obiettivi



e *target* risulta indiretta (intermediata) ed il nesso di causalità può essere ragionevolmente dedotto ma non chiaramente rilevabile.

Obiettivi e Target Agenda 2030		6.3	6.4	7.2	7.3	8.2	8.3	8.4	8.5	9.1	9.2	9.4	9.5	12.2	12.4	12.5	12.6	13.2	14.1
<b>Interventi ZLS</b>																			
<b>Crescita economica</b>																			
	• consolidare le supply chain ed espandere i mercati di sbocco esteri					D	D	D			I	I		I	I			I	
	• promuovere l'integrazione delle catene del valore					D	D	D			I	I		I	I			I	
	• promuovere forme di economia circolare ed ecoinnovazione	D	D	D	D	D	D	D		D	D	D	D	D	D	D	D	D	D
	• incoraggiare cultura imprenditoriale e creare nuove imprese					D	D	D			D	D		D	D	D	D	D	D
<b>Competitività</b>																			
	• sostenere la ricerca, l'innovazione e il trasferimento tecnologico	I	I	I	I	D	D	D			D	D	D	D	D	D	D	D	D
	• attivare misure di incentivazione e sostegno alle imprese					I	I	D	D	D	D	D	D	D	D	D	D	D	D
	• semplificare le procedure amministrative per lo snellimento burocratico					D	D	D		D	D	I	D	D	D	D			
	• migliorare l'accesso ai mercati																		
<b>Attrazione e insediamento</b>																			
	• creare le condizioni per l'attrazione di nuovi investimenti					I	I	D	D	D	D	D	D	D	D	D	D	D	D
	• definire specifici programmi per attirare investimenti							D	D	D	D	D	D	D	D	D	D	D	D
	• sostenere la nascita e l'insediamento di start-up e nuove imprese	I	I	D	D	D	D	D		D	D	D	D	D	D	D	D	D	D
<b>Logistica</b>																			
	• integrare i sistemi logistici e produttivi dei nodi portuali e delle piattaforme	I	I	I	I	I	I	I		D	I	D		D	I		I	D	
	• sviluppare il retroporto per la movimentazione e lavorazione di merci					I	I	I		D	I	D		D	I			D	
	• costituire un polo intermodale gomma - ferro - mare - aereo					I	I	I		D	I	D		D				D	
<b>Infrastrutture</b>																			
	• rafforzare la rete infrastrutturale per le connessioni infra e interregionali					I	I	I		D	I	D		D				D	
	• realizzare opere infrastrutturali di collegamento tra porti e piattaforme					I	I	I		D	I	D		D				D	
	• consolidare le reti transnazionali TEN-T e i corridoi tirreno-adriatici					D	D	I	I	I	D	I	D		D			D	
<b>Innovazione digitale</b>																			
	• attivare sistemi digitali di dialogo tra i sistemi portuale e intermodale									D	I	D	D	D			I	D	I
	• digitalizzare la gestione delle merci dallo sbarco al punto di destinazione					I	I	I	I	I	D	D	D	D	I		I	D	I
	• adottare tecnologie digitali per i controlli di sicurezza portuale					I	I	I		D	I	D	D	D	I				
<b>Occupazione e Innovazione Sociale</b>																			
	• incrementare il livello di occupazione del cluster portuale e logistico								D	D	D	D				I	I	I	I
	• assorbire la mano d'opera in uscita da settori in crisi								D	D	D	D				I	I	I	I
	• collaborare con gruppi specifici, come giovani donne e anziani												D	D	I			I	I
	• contribuire alla ripresa dell'economia per il post COVID-19								D		D	D	D	D				D	I

Figura 11 - Tavola di corrispondenza interventi ZLS – obiettivi e target Agenda 2030



---

## ART. 5, COMMA 1, LETTERA D) DPCM 40/2024

---

### **2. AREA DI INTERVENTO DELLA ZLS, ATTIVITA' E SPECIALIZZAZIONE TERRITORIALE, COMUNI E PIATTAFORME – Art. 5, co. 1, lett. d) DPCM 40/2024**

#### ***2.1 Settori e filiere da sostenere e rafforzare nella ZLS***

Il DPCM n. 40/2024 (Regolamento di istituzione delle Zone logistiche semplificate (ZLS) ai sensi dell'articolo 1, comma 65, della legge 27 dicembre 2017, n. 205) all'art. 5. stabilisce i requisiti delle proposte ed i contenuti del Piano di sviluppo strategico ed in particolare, alla lettera d) del comma 1, dispone che tali Piani includano una relazione corredata di dati ed elementi che identificano le tipologie di attività che si intendono promuovere all'interno della ZLS, le attività di specializzazione territoriale che si intendono rafforzare e che dimostrano la sussistenza di un nesso economico-funzionale con l'area portuale.

La formulazione di indicazioni circa i settori da sostenere e le filiere da rafforzare si basa sulla lettura congiunta degli indicatori che riguardano: (i) gli aspetti salienti che caratterizzano le imprese localizzate in aree ZLS; (ii) le indicazioni in merito alle aree di specializzazione elaborate dalla Strategia di Specializzazione Intelligente regionale; (iii) le vocazioni produttive tradizionalmente consolidate delle aree ZLS; (iv) il grado di centralità dei settori e la densità delle relazioni nel sistema produttivo regionale e l'impatto economico e occupazionale; (v) l'apporto che i sistemi locali interessati assicurano alle imprese e ai settori per la produzione di valore aggiunto; (vi) le prospettive dell'economia regionale, anche alla luce della Strategia di Sviluppo Sostenibile recentemente varata; (vii) il rilancio dell'economia del mare.

In via prioritaria, è opportuno sottolineare che settori e filiere da sostenere e rafforzare non possono essere uguali per tutto il territorio regionale, ma devono essere definite in base alle caratteristiche produttive e relazionali dei sistemi locali, che risultano estremamente variegate. La scelta delle filiere e dei settori va calata nella dimensione locale, pur non rinunciando ad uno sguardo infraregionale e di sistema. Si tratta di applicare i criteri di selezione per ciascuno dei comuni e di declinarli in base alle loro caratteristiche, così da assicurare un intervento su misura.

Sulla base delle analisi statistiche condotte nel primo studio, per ciò che concerne il sistema produttivo regionale, si può osservare che le aree interessate dalla ZLS hanno livelli di specializzazione produttiva disomogenei: per alcune aree essi sono particolarmente pronunciati (Roma Sud, Pomezia, Latina per il chimico farmaceutico); viceversa, per altre aree, si registra un livello di specializzazione contenuto o nullo. La specializzazione asimmetrica nei settori di interesse della ZLS si unisce alla polverizzazione delle realtà produttiva regionale, laddove gran parte delle imprese del Lazio sono costituite da meno di dieci addetti. 95,9% in provincia di Frosinone, 95,6% Latina, 98,1% Rieti, 95,6% Roma, 97,1% Viterbo.

Le prestazioni in tema di innovazione del sistema produttivo regionale sembrano essere contenute e tutti gli indicatori esaminati (fra tutti, il numero di imprese coinvolte in processi di innovazione e imprese con attività innovative) evidenziano un significativo scostamento dalle medie registrate nelle regioni del Centro Italia e nel resto del Paese. Di contro, si registra una propensione alla spesa in innovazione superiore a quella nazionale; ciò ad indicare, con ogni probabilità, la necessità di rendere più produttivi gli investimenti in ricerca, rafforzando i collegamenti tra università/centri di ricerca e imprese.



La competitività del sistema produttivo risulta in costante crescita a partire dal 2012 e tutti i fattori sembrano essere in miglioramento, circostanza che consente al sistema produttivo laziale un posizionamento in linea con la dimensione nazionale, e che registra margini di miglioramento nella dimensione internazionale.

I settori e le filiere da sostenere e valorizzare nell'ambito della ZLS corrispondono a quelli della Strategia Regionale di Specializzazione Intelligente (S3) e i settori relativi alla piattaforma STEP.

In particolare, si tratta di assicurare il più elevato grado di interconnessione tra le scelte operate nell'ambito della ZLS ed i contenuti della S3 e degli STEP, al fine di determinare un sistema produttivo regionale che operi in modo razionale e coerente, di potenziare l'impatto degli investimenti a sostegno delle imprese localizzate nelle aree, di evitare la frammentazione degli interventi e mettere a sistema strumenti e obiettivi finora raggiunti in materia di sostegno all'innovazione ed alla ricerca. Adottare condizioni di sostegno alle imprese della ZLS chiaramente collegate con la S3 e con il regolamento STEP rafforza i percorsi di valorizzazione delle eccellenze (tecnologie e competenze), favorisce un processo di riposizionamento dell'intero sistema produttivo regionale verso segmenti e mercati a maggior valore aggiunto, sostiene innovazione e internazionalizzazione.

Le aree di specializzazione della S3 che meglio sembrano sostenere la finalità della ZLS, alla luce dei settori prevalenti, sono quelle di Scienze della Vita (biotecnologico/farmaceutico, dispositivi medici, informatica per la sanità, benessere/*wellbeing*), *agrifood*, *green e circular economy* (bioedilizia, energia, servizi ecosistemici, trattamento dei rifiuti, percorso di simbiosi industriale, mobilità, *smart-city*), *automotive*, aerospazio, *Blue economy*.

Guardando ai principali settori dell'industria laziale, appaiono chiare le connessioni che gli stessi presentano con uno o più degli ambiti tematici della piattaforma STEP. Industria farmaceutica (biotecnologie), Aerospazio (*digital/deep tech*) e Automotive (*digital/deep tech* e tecnologie pulite) rappresentano il cuore del manifatturiero regionale, con *performance* di rilievo per quanto riguarda l'export e la presenza sui mercati internazionali.

I sistemi locali in esame che ricomprendono aree destinate alla ZLS sono caratterizzati dalla permanenza nel tempo di configurazioni spaziali e relazionali determinate dal modo nel quale si è consolidata e stratificata l'organizzazione delle attività e dalle relazioni territoriali. I sistemi locali in questione non sono meteore che in breve si esauriscono e scompaiono, ma sono reti locali affidabili e radicate in grado di proporre stabili traiettorie di sviluppo. Peraltro, la persistenza di questi sistemi genera ricadute in tema di attrazione degli investimenti, laddove le imprese che dovessero insediarsi potranno ottenere concreti vantaggi produttivi per la partecipazione a solide reti con un sistema di relazioni tradizionalmente consolidato. Tali circostanze consentono di affermare la rilevanza ai fini della ZLS dei settori e delle filiere di queste aree, anche se in molti casi hanno un'incidenza modesta nel panorama produttivo regionale.

I gruppi di specializzazione che caratterizzano queste aree sono:

- urbano, prevalentemente portuale, Civitavecchia;
- urbano ad alta specializzazione, Roma;
- petrolchimica e farmaceutica per il sistema locale di Frosinone, Pomezia e Latina, Anagni;
- mezzi di trasporto, Cassino;
- agro-alimentare, Accumoli, Amatrice;
- materiali da costruzione, Civita Castellana, Gaeta, Coreno Ausonio, Ausonia, Esperia, Castelnuovo Parano;
- urbano non specializzato, Fondi, Formia, Viterbo, Rieti e Tarquinia.

Nella selezione dei settori e delle filiere è opportuno considerare il grado di centralità dei settori, la densità delle relazioni intersettoriali e la capacità di ciascuno nel propagare gli effetti degli investimenti ZLS all'intero sistema di imprese laziali. Il grado di centralità è rappresentato dal numero di relazioni attive (in entrata e in



uscita) di ciascun settore e coglie l'importanza relativa di un settore all'interno del sistema di relazioni, misurandone la capacità di trasmissione o ricezione degli impulsi dal resto del sistema economico: più elevato è il grado di centralità, maggiore sarà il suo ruolo nella trasmissione degli effetti agli altri comparti. I settori a maggiore centralità sono commercio all'ingrosso, altri servizi di mercato, costruzioni, attività estrattive, alimentari e bevande, trasporto su gomma, alloggio e ristorazione, servizi legali e contabilità, produzione macchinari, prodotti in metallo, attività immobiliari, magazzinaggio. Alcuni importanti settori della specializzazione regionale, quali farmaceutica, trasporti marittimi, trasporti aerei, trasporti su gomma, apparecchiature elettriche ed elettroniche risultano invece caratterizzati da un posizionamento periferico con una ridotta capacità di trasferire e diffondere gli effetti.

Riguardo la trasmissione degli impulsi da e verso il resto del sistema economico, i settori delle costruzioni e gli altri servizi di mercato risultano a trasmissione diffusa (propagazione estesa e veloce). I settori alimentari e bevande, prodotti in metallo e servizi legali e di contabilità, sono a trasmissione selettiva (trasmissione circoscritta ma veloce); macchinari, commercio all'ingrosso e alloggio e ristorazione sono a trasmissione gerarchica (trasmissione estesa ma lenta); i trasporti terrestri sono a trasmissione debole (circoscritta e lenta).

La concentrazione di imprese "port related" ed il grado di interdipendenza delle attività di impresa con il nodo portuale di riferimento rappresentano un ulteriore criterio da utilizzare per la selezione dei settori e delle filiere da sostenere nelle aree ZLS. Le imprese "port related" si concentrano per circa il 50% nell'area di Roma, per il 12% nell'area di Pomezia, per il 4% nelle aree di Aprilia, Latina, Viterbo e per il 3% nell'area di Rieti. Le imprese "port related" insediate nelle aree ZLS operano per circa il 35% nel settore del commercio, per il 13% in quello manifatturiero, per il 9% nelle costruzioni edili, per il 6% nel trasporto e magazzinaggio e per il 5% nel noleggio e servizi alle imprese.

In conclusione, le evidenze dell'analisi socioeconomica condotta insieme alla lettura combinata delle caratteristiche salienti del sistema produttivo regionale sinteticamente richiamate suggeriscono di concentrare gli interventi di sostegno e valorizzazione nei seguenti settori e filiere.

- in base alle previsioni della S3 regionale e del regolamento STEP: Scienze della Vita (biotecnologico/farmaceutico, dispositivi medici, informatica per la sanità, benessere/wellbeing), agrifood, green e circular economy (bioedilizia, energia, servizi ecosistemici, trattamento dei rifiuti, percorso di simbiosi industriale, mobilità, smart-city), automotive, aerospazio, Blue economy, digital/deep tech/tecnologie pulite.
- in base al criterio di permanenza e robustezza: petrolchimica e farmaceutica, mezzi di trasporto, agro-alimentare, materiali da costruzione, costruzioni navali, elettronica, trasporto e logistica;
- in base al criterio di centralità: commercio all'ingrosso, altri servizi di mercato, costruzioni, alimentari e bevande, trasporto su gomma, alloggio e ristorazione, servizi legali e contabilità, produzione macchinari, prodotti in metallo, attività immobiliari, magazzinaggio;
- in base al criterio di propagazione: costruzioni e gli altri servizi di mercato (propagazione estesa e veloce), alimentari e bevande, prodotti in metallo e i servizi legali e di contabilità (trasmissione circoscritta ma veloce), macchinari, commercio all'ingrosso e alloggio e ristorazione (trasmissione estesa ma lenta), trasporti (circoscritta e lenta);
- per il criterio di port related: commercio, manifatturiero, costruzioni edili, per il 6% nel trasporto e magazzinaggio noleggio e servizi alle imprese;
- in base ai flussi di import/export: attività manifatturiere, agricoltura, silvicoltura-pesca, attività di trattamento dei rifiuti e risanamento.

Si precisa che tutti i settori e le filiere indicate sono in grado di sostenere lo sviluppo regionale in ragione delle agevolazioni e dei benefici di cui le imprese localizzate in area ZLS potranno godere.



## 2.2 I Comuni della zona logistica semplificata

Ai fini dell'istituzione della Zona Logistica Semplificata nella Regione Lazio, si è fatto riferimento al piano strategico e alle analisi svolte nel 2021 di cui alla Delibera dell'8 febbraio 2022, n. 40, aggiornate alla luce del nuovo quadro normativo della ZLS (DPCM 40/2024 e art. 13, d.l. n. 60/2024) e della Carta degli Aiuti di Stato a finalità regionale e del sistema incentivi della Regione, nonché identificando la superficie interessata, nel rispetto dei limiti definiti per legge. Si è pertanto proceduto individuando, all'interno della superficie riportata nel precedente studio, la porzione che può essere interessata dalle suddette agevolazioni tramite individuazione delle singole porzioni del territorio in coerenza con i criteri precedenti e in ragione dell'evoluzione del contesto socioeconomico.

Con la finalità di promuovere lo sviluppo economico regionale e la quantità e qualità dei livelli occupazionali, lungo percorsi di crescita che garantiscano adeguati livelli di innovazione e di sostenibilità ambientale nonché di mantenere per il medio-lungo periodo il proprio potenziale di supporto alle dinamiche di sviluppo regionali, la Regione Lazio intende condurre e portare a termine tali attività, in un'ottica di strategia di sviluppo, seguendo tre grandi direttrici:

- Attivando tutte le azioni infrastrutturali e funzionali necessarie perché il territorio regionale acquisisca un ruolo logistico-infrastrutturale centrale all'interno dei flussi di trasporto di merci e passeggeri al livello locale, nazionale ed internazionale, proponendosi così, sia per le imprese localizzate nella regione che per quelle operanti al di fuori di essa, come area logistica efficiente ed innovativa;
- Impegnandosi per ricostituire nella Regione una identità "marittima" adeguata al suo sviluppo costiero, in grado di fare sinergia tra aree costiere ed aree interne, connettendo efficacemente il territorio interessato e creando tutte quelle sinergie istituzionali, imprenditoriali e di servizio utili alla caratterizzazione del Lazio come regione che sul mare e dal mare può fondare una parte rilevante del proprio sviluppo economico ed occupazionale;
- All'interno di una visione strategica come sopra definita, in particolare dando nuovo impulso funzionale al sistema portuale laziale, e in particolare al porto di Civitavecchia, affinché possa recuperare livelli di competitività in grado di farlo competere strutturalmente nel proprio contesto di mercato.

In ragione di quanto detto, sono stati identificati i seguenti comuni:

1	Accumoli	17	Cisterna di Latina	33	Guidonia Montecelio	49	Roma
2	Albano Laziale	18	Cittaducale	34	Isola del Liri	50	San Giorgio a Liri
3	Allumiere	19	Civita Castellana	35	Itri	51	San Vittore del Lazio
4	Amatrice	20	Civitavecchia	36	Latina	52	Sant'Ambrogio sul Garigliano
5	Anagni	21	Colleferro	37	Leonessa	53	Sant'Andrea del Garigliano
6	Anguillara Sabazia	22	Coreno Ausonio	38	Minturno	54	Sant'Apollinare
7	Aprilia	23	Esperia	39	Monte San Biagio	55	Santi Cosma e Damiano
8	Ardea	24	Fara in Sabina	40	Monterotondo	56	Sermoneta
9	Ausonia	25	Ferentino	41	Orte	57	Sezze
10	Borgorose	26	Fiano Romano	42	Patrica	58	Sora
11	Campagnano di Roma	27	Fiumicino	43	Piedimonte San Germano	59	Tarquinia
12	Cassino	28	Fondi	44	Pignataro Interamna	60	Terracina
13	Castelforte	29	Formello	45	Pomezia	61	Tivoli
14	Castelnuovo Parano	30	Formia	46	Pontinia	62	Velletri
15	Ceccano	31	Frosinone	47	Rieti	63	Villa Santa Lucia
16	Ceprano	32	Gaeta	48	Roccasecca	64	Viterbo

I 64 comuni inseriti all'interno della ZLS saranno descritti, principalmente, facendo riferimento alle aree di classificazione economico-territoriale dell'Unione Europea (NUTS) al fine di evidenziare le relazioni



economiche e fisiche che connotano aree specifiche della Regione e il loro sistema produttivo e l'inquadramento nelle aree NUTS cd 107.C.

L'analisi proposta consente di verificare:

- i principali indicatori relativi al tessuto economico-produttivo che caratterizzano le aree NUTS riferite a questo perimetro territoriale (Unità Locali; n. Addetti; Valore Aggiunto<sup>15</sup>; Principali settori economici di specializzazione; Specializzazione produttiva nei settori ad alta tecnologia<sup>16</sup>)
- il collegamento funzionale ed economico dell'area industriale con la realtà portuale;
- le principali aziende dell'area;
- la presenza di aree dismesse;
- la presenza Consorzio Industriale del Lazio;
- Area 107.3c (si/no);
- Area di crisi complessa/non complessa;
- Porto più vicino.

#### LAZ1 – che ricomprende i Comuni di Tarquinia e Viterbo

##### ▪ Tessuto economico-produttivo (dati al 2022)

- **Unità Locali:** 10.694
- **Addetti:** 29.866
- **Valore Aggiunto:** 993mln €
  - 303mln € Industria
  - 690mln € Servizi
- **Principali settori economici di specializzazione:**
  - completamento e finitura di edifici
  - assistenza sociale non residenziale per anziani e disabili
  - attività di design specializzate
  - lavorazione e conservazione di carne e produzione di prodotti a base di carne
- **Specializzazione produttiva nei settori ad alta tecnologia:**  $\frac{\text{Addetti nei settori ad alta tecnologia}}{\text{Totale addetti delle unità locali}} \times 100$   
= 2,5% (4,7% Italia)

##### ▪ Collegamento funzionale ed economico dell'area industriale con la realtà portuale

- L'area industriale di Viterbo e dell'Alta Tuscia, pur presentando un sistema industriale di piccole e medie imprese significativo, soffre storicamente di un isolamento importante rispetto alle direttrici di sviluppo che sono maturate lungo la costa e l'asse stradale dell'autostrada del sole.
- Un'integrazione più profonda tra le attività industriali di Viterbo e la realtà portuale potrebbe generare nuove opportunità di business, ad esempio attraverso la creazione di cluster industriali specializzati o lo sviluppo di filiere produttive integrate.
- L'area industriale di Viterbo, con la realizzazione dell'ultimo tratto della strada statale 675 Umbro-Laziale (asse Terni-Orte-Civitavecchia, la quale determinerà la fine dell'isolamento dell'Umbria verso il Tirreno) presenta un notevole potenziale quale area retroportuale, lungo la direttrice interna che dalla Cassia prosegue in Toscana.

##### ▪ Principali aziende

<sup>15</sup> Anno 2021

<sup>16</sup> I settori ad alta tecnologia presi in considerazione comprendono nel ramo manifatturiero le divisioni della Nace Rev.2 21,26, 30.3 e nel ramo dei servizi le divisioni 59-63, 72. Fonte: Istat



#### LAZ1 – che ricomprende i Comuni di Tarquinia e Viterbo

- Nell'area sono presenti diverse imprese che operano nei settori delle costruzioni (Belli, Saggini Massimo), dell'alimentare e bevande (Salumificio Coccia Sesto, Mancinelli) e dell'abbigliamento (Bruzziches, Palomar). Altri settori rilevanti sono quelli della salute (San Raffaele) e del turismo termale (Terme dei Papi).
- **Presenza di aree dismesse:** Sì
- **Presenza Consorzio Industriale del Lazio:** No
- **Area 107.3c:** Sì
- **Area di crisi complessa/non complessa:** No
- **Porto più vicino:** Civitavecchia

#### LAZ2 – che ricomprende i Comuni di Civita Castellana e Orte

- **Tessuto economico-produttivo (dati al 2022)**
  - **Unità Locali:** 4.029
  - **Addetti:** 12.812
  - **Valore Aggiunto:** 516mln€
    - 319mln € Industria
    - 247mln € Servizi
  - **Principali settori economici di specializzazione:**
    - fabbricazione di altri prodotti in porcellana e in ceramica
    - industrie manifatturiere
    - recupero dei materiali
    - altre attività di assistenza sociale non residenziale
    - altri trasporti terrestri di passeggeri
  - **Specializzazione produttiva nei settori ad alta tecnologia:**  $\frac{\text{Addetti nei settori ad alta tecnologia}}{\text{Totale addetti delle unità locali}} \times 100$   
= 2,1% (4,7% Italia)
- Nell'area risulta centrale il **distretto industriale di Civita Castellana**, polo leader in Italia per la produzione di ceramica sanitaria. È composto da 37 stabilimenti, che rappresentano l'84% delle aziende di produzione di sanitari italiani e impiegano oltre 2 mila addetti. Il fatturato totale dei produttori di ceramica sanitaria del distretto di Civita Castellana ammonta nel 2023 a 336 milioni €. Il fatturato derivante dalle vendite all'estero è pari a 142 milioni €. Nel 2023 gli investimenti effettuati dal Distretto Industriale di Civita Castellana sono stati pari a 35 milioni €, con un incremento in termini assoluti dell'8%. L'incidenza degli investimenti sul fatturato è incrementata ed è pari al 10,3%.
- **Collegamento funzionale ed economico dell'area industriale con la realtà portuale**
  - Il distretto rappresenta una risorsa economica fondamentale per la provincia di Viterbo, con una fitta rete di piccole e medie imprese che lavorano nel settore. Queste aziende producono sia per il mercato interno che per l'esportazione, con una crescente attenzione per i mercati internazionali, specialmente in Europa e nel Medio Oriente.
  - Le potenzialità di sviluppo del distretto poggiano molto sulle prospettive di crescita dei servizi di logistica e trasporto e quindi sullo sviluppo di un collegamento economico e funzionale con il Porto di Civitavecchia.


**LAZZ – che ricomprende i Comuni di Civita Castellana e Orte**

- Oggi ogni azienda tende a gestire la propria logistica in modo indipendente, senza sfruttare economie di scala e senza una visione integrata della filiera, il che impedisce un'ottimizzazione delle risorse. Un rapporto strutturato tra i nodi intermodali Porto Civitavecchia- Interporto di Orte nell'ambito della definizione della ZLS costruirà le basi per valorizzare le potenzialità del settore.
- In questo scenario è strategica la previsione di completamento dell'asse stradale Terni-Orte-Civitavecchia. Occorre poi evidenziare come l'interporto di Orte rientri nella rete "comprehensive" (globale) della TEN-T e quindi a livello di pianificazione generale collegata funzionalmente con il Porto.
- Egualmente strategica può essere considerata anche la SP578 (*Salto Cicolana*) collegamento interregionale tra Lazio ed Abruzzo, che dalla Piana di Rieti attraversa la valle del Salto e il Cicolano fino alla Marsica attraverso l'intersezione della SP578 con la A24.
- **Principali aziende:**
  - Ceramica Flaminia, S.I.M.A.S., Ceramica Catalano, Ceramica Globo, per la ceramica sanitaria. Per gli altri comparti: Acqua di Nepi (acque minerali); Giuglioli Pavimenti (sistema casa).
- **Presenza di aree dismesse:** Sì
- **Presenza Consorzio Industriale del Lazio:** No
- **Area 107.3c:** Sì
- **Area di crisi complessa/non complessa:** No
- **Porto più vicino:** Civitavecchia

**LAZZ – che ricomprende i Comuni di Accumoli, Amatrice, Borgorose, Cittaducale, Leonessa e Rieti**

- **Tessuto economico-produttivo (dati al 2022)**
  - **Unità Locali:** 6.748
  - **Addetti:** 19.118
  - **Valore Aggiunto:** 716mln €
    - 360mln € Industria
    - 356mln € Servizi
  - **Principali settori economici di specializzazione:**
    - fabbricazione di medicinali e preparati farmaceutici
    - fabbricazione di strumenti e apparecchi di misurazione, prova e navigazione, orologi
    - fabbricazione di macchine di impiego generale
    - attività delle agenzie di lavoro temporaneo (interinale)
    - altre attività di assistenza sociale non residenziale
  - **Specializzazione produttiva nei settori ad alta tecnologia:**  $\frac{\text{Addetti nei settori ad alta tecnologia}}{\text{Totale addetti delle unità locali}} \times 100$   
= 8,4% (4,7% Italia)


**LAZ2 – che ricomprende i Comuni di Accumoli, Amatrice, Borgorose, Cittaducale, Leonessa e Rieti**
**Collegamento funzionale ed economico dell'area industriale con la realtà portuale**

- La tragedia del terremoto che ha colpito il reatino ha profondamente influito sul territorio e anche su sul panorama industriale innescando una serie di trasformazioni significative. Molte aziende esistenti hanno dovuto ristrutturare i propri stabilimenti per renderli conformi alle nuove normative antisismiche e diversificato le produzioni con investimenti significativi. Si è poi assistito a un interesse crescente da parte di aziende specializzate nella produzione di materiali da costruzione e nell'edilizia in generale.
- Realtà che stanno portando un contributo fondamentale alla ricostruzione, offrendo lavoro e contribuendo a rilanciare l'economia locale. Queste dinamiche per essere consolidate necessitano di un maggior rapporto con la portualità.
- Da un punto di vista delle infrastrutture, i territori sono connessi principalmente per il tramite della SS4 (*Salaria*, strada statale che collega Roma con San Benedetto del Tronto) e la già menzionata Terni-Orte-Civitavecchia.

Il territorio laziale colpito dal terremoto del 2016, in particolare i comuni della provincia di Rieti come Amatrice, Accumoli, Cittareale, Leonessa e Rieti - che rappresentano solo una parte dei territori duramente segnati dal sisma - ha provocato gravissimi danni al patrimonio edilizio, al tessuto produttivo e alle infrastrutture, lasciando ferite profonde nella vita delle comunità locali. A distanza di anni, nonostante gli sforzi messi in campo per la ricostruzione, il territorio attraversa ancora una fase fragile e complessa. La popolazione è diminuita, molte attività economiche sono scomparse, e il processo di ripresa avanza con lentezza. Eppure, proprio in questa condizione di vulnerabilità si cela una straordinaria opportunità: investire in questi luoghi significa contribuire alla rinascita di un'area dal valore storico, ambientale e culturale unico. Le risorse provenienti dai programmi nazionali ed europei destinati alla ricostruzione e al rilancio economico possono trasformarsi in un potente motore di sviluppo, favorendo progetti innovativi capaci di coniugare il rispetto delle identità locali con una visione moderna e sostenibile del futuro.

**Principali aziende:**

- Caratterizzata prevalentemente da imprese di piccola-media dimensione, nell'area insistono anche importanti aziende operanti nel settore farmaceutico (Takeda), delle pompe dosatrici (Microdos – Gruppo Verder) e nel settore dello stampaggio della plastica per l'automotive (Gisaf Industries - Gruppo IMR-Industrialesud).

**Presenza di aree dismesse:** Sì

**Presenza Consorzio Industriale del Lazio:** Sì

**Area 107.3c:** Sì (ad eccezione di Borgorose)

-

**Area di crisi complessa/non complessa:** Sì

**Porto più vicino:** Civitavecchia/Fiumicino



**LAZ3 – che ricomprende i Comuni di Anagni; Ceccano; Ceprano; Ferentino; Frosinone; Patrica, Roccasecca, Sezze**

- **Tessuto economico-produttivo (dati al 2022)**
  - **Unità Locali:** 10.962
  - **Addetti:** 45.289
  - **Valore Aggiunto:** 2,3mld €
    - o 1,3mld € Industria
    - o 1,0mld € Servizi
  - **Principali settori economici di specializzazione:**
    - o fabbricazione di medicinali e preparati farmaceutici
    - o fabbricazione di motori, generatori e trasformatori elettrici e di apparecchiature per la distribuzione e il controllo dell'elettricità
    - o fabbricazione di aeromobili, di veicoli spaziali e dei relativi dispositivi
    - o fabbricazione di parti ed accessori per autoveicoli e loro motori
    - o trasporto di merci su strada e servizi di trasloco
  - **Specializzazione produttiva nei settori ad alta tecnologia:**  $\frac{\text{Addetti nei settori ad alta tecnologia}}{\text{Totale addetti delle unità locali}} \times 100$   
= 10,7% (4,7% Italia)
- **Collegamento funzionale ed economico dell'area industriale con la realtà portuale**
- L'importante complesso industriale che si snoda lungo i Comuni che vanno da Anagni a Frosinone verso Cassino e che comprende diversi comprensori industriali ha un importante collegamento funzionale da valorizzare con il sistema dei porti di Roma e del Lazio. RFI ha avviato, infatti, i lavori di adeguamento delle linee funzionali al traffico merci e compatibili con gli standard europei in termini di capacità (lunghezza treno- peso assiale- sagoma). Tali direttrici collegano direttamente il porto di Civitavecchia su cui sono previsti interventi importanti nell'ambito dell'ultimo miglio ferroviario con la linea Roma Cassino, attraverso le piattaforme logistiche di Anagni e Ferentino, su quella che è di fatto la direttrice ferroviaria merci strategica NORD- SUD del Paese.
- 
- **Principali aziende:**
  - Tra i principali poli industriali del centro Italia, nell'area industriale che si sviluppa lungo l'asse autostradale sono presenti imprese italiane di caratura internazionale (Leonardo Elicotteri) e multinazionali soprattutto del settore farmaceutico (Catalent, Sanofi) e dell'elettronica (ABB).
  - **Presenza di aree dismesse:** Sì
  - **Presenza Consorzio Industriale del Lazio:** Sì
  - **Area 107.3c:** Sì (ad eccezione di Ceprano, Sezze e Roccasecca)
  - **Area di crisi complessa/non complessa:** Area di crisi industriale complessa
  - **Porto più vicino:** Fiumicino/Gaeta

**LAZ4 – che ricomprende i Comuni di Aprilia; Cisterna di Latina; Latina (in parte), Pontinia**

- **Tessuto economico-produttivo (dati al 2022)**
  - **Unità Locali:** 40.286
  - **Addetti:** 150.336
  - **Valore Aggiunto:** 7,2mld €



<b>LAZ4 – che ricomprende i Comuni di Aprilia; Cisterna di Latina; Latina (in parte), Pontinia</b>
<ul style="list-style-type: none"> <li>○ 4,1mld € Industria</li> <li>○ 3,1mld € Servizi</li> </ul> <p>- <b>Principali settori economici di specializzazione:</b></p> <ul style="list-style-type: none"> <li>○ fabbricazione di medicinali e preparati farmaceutici</li> <li>○ trasporto di merci su strada e servizi di trasloco</li> <li>○ produzione di altri prodotti alimentari</li> <li>○ servizi ospedalieri</li> <li>○ attività delle agenzie di lavoro temporaneo (interinale)</li> </ul> <p>- <b>Specializzazione produttiva nei settori ad alta tecnologia:</b> <math>\frac{\text{Addetti nei settori ad alta tecnologia}}{\text{Totale addetti delle unità locali}} \times 100</math> = 10,2% (4,7% Italia)</p> <p>■ <b>Collegamento funzionale ed economico dell'area industriale con la realtà portuale</b></p> <ul style="list-style-type: none"> <li>- Le principali arterie viarie sono la S.S. 148 – Pontina e la S.S. 7 – Appia. Si segnala che, limitrofo all'Agglomerato di Latina Scalo (Comune di Latina), è presente il Centro Intermodale, posto a ridosso della relativa Stazione Ferroviaria.</li> <li>- Si evidenzia infine che sono state avviate le procedure finalizzate alla realizzazione della Bretella Cisterna-Valmontone (fine lavori previsto per il 2028), raccordo viario di collegamento diretto della S.S. 148 e S.S. 7 con l'Autostrada A1, opera di rilevanza strategica che consentirà di dare un nuovo impulso allo sviluppo industriale del territorio.</li> </ul> <p>■ <b>Principali aziende</b></p> <ul style="list-style-type: none"> <li>- Nell'area sono insediate aziende di caratura internazionale quali la Haleon Italia (ex Pfizer) e Catalent per la zona di Aprilia, Nuova Ompi - Stevanato Group, BSP Pharmaceuticals e la Plasta Rei per la zona di Cisterna e Latina; sono altresì presenti importanti realtà legate alla Metalmeccanica (Indinvest, Stim, Inox-Cmp), Informatica ed Elettronica (Marini Impianti Industriali, Resi Informatica), e Prodotti per l'edilizia (Mapei, Manini, Massicci), oltre alle attività legate all'industria Agro-alimentare, quali la Bolton Food (ex Simmenthal), CSI (ex Findus) e Heinz Italia (ex Plasmon).</li> </ul> <p>■ <b>Presenza di aree dismesse:</b> Sì</p> <p>■ <b>Presenza Consorzio Industriale del Lazio:</b> Le aree di competenza consortile ricadenti nei Comuni di Aprilia, Cisterna di Latina e Latina sono ricomprese all'interno degli Agglomerati Industriali di Aprilia, Cisterna, Latina Scalo e Pontinia (Comune di Latina).</p> <p>■ <b>Area 107.3c:</b> Sì (ad eccezione di Pontinia e Latina in parte)</p> <p>■ <b>Area di crisi complessa/non complessa:</b> In parte area di crisi industriale non complessa (Cisterna di Latina, Latina)</p> <p>■ <b>Porto più vicino:</b> Fiumicino/Gaeta</p>

<b>LAZ5, LAZ6, LAZ7 – che ricomprende i Comuni di Castelforte; Fondi; Formia; Gaeta; Itri; Minturno; Monte San Biagio; Sant'Ambrogio sul Garigliano, Sant'Andrea del Garigliano; Sant'Apollinare; Santi Cosma e Damiano, Terracina</b>
<p>■ <b>Tessuto economico-produttivo (dati al 2022)</b></p> <ul style="list-style-type: none"> <li>- <b>Unità Locali:</b> 11.339</li> <li>- <b>Addetti:</b> 29.328</li> <li>- <b>Valore Aggiunto:</b> 894mln€</li> </ul>



**LAZ5, LAZ6, LAZ7 – che ricomprende i Comuni di Castelforte; Fondi; Formia; Gaeta; Itri; Minturno; Monte San Biagio; Sant’Ambrogio sul Garigliano, Sant’Andrea del Garigliano; Sant’Apollinare; Santi Cosma e Damiano, Terracina**

- 269mln € Industria
- 624mln € Servizi

**Principali settori economici di specializzazione:**

- commercio all'ingrosso di prodotti alimentari, bevande e prodotti del tabacco
- attività ricreative e di divertimento
- commercio al dettaglio di prodotti alimentari, bevande e tabacco in esercizi specializzati
- fabbricazione di altri prodotti in porcellana e in ceramica

- Specializzazione produttiva nei settori ad alta tecnologia:**  $\frac{\text{Addetti nei settori ad alta tecnologia}}{\text{Totale addetti delle unità locali}} \times 100$   
= 1,4% (4,7% Italia)

**Collegamento funzionale ed economico dell’area industriale con la realtà portuale**

- L’area è interessata da importanti infrastrutture di collegamento, quali i Porti commerciali/turistici di Gaeta (Autorità di Sistema Portuale del Mar Tirreno Centro Settentrionale) e Formia, la linea ferroviaria Roma-Napoli e le principali arterie viarie rappresentate dalla S.R. 630 Formia-Cassino e la S.S. 7 – Appia.
- L’agglomerato industriale Monte Conca, Comune di Gaeta, si sviluppa in un’area limitrofa al porto di Gaeta e alla riattivanda linea ferroviaria Formia-Gaeta (ex Littorina), di proprietà del Consorzio Industriale del Lazio, che ricopre un ruolo fondamentale nella visione di sviluppo futuro del comprensorio in quanto direttamente collegata alla linea nazionale Roma-Napoli e collegabile alla area portuale di Gaeta (ultimo miglio) con i suoi piazzali e l’esistente intermodalità.
- Infine, in adiacenza alla predetta linea ferroviaria Formia-Gaeta è presente un’area di circa mq 90.000 avente destinazione commerciale ed aree attrezzate per la logistica e quindi di rilevante importanza per lo sviluppo del territorio, anche in considerazione del potenziale e diretto collegamento con il MOF di Fondi (Centro agroalimentare all’ingrosso).

**Principali aziende**

- L’area è caratterizzata da una diversificazione delle attività produttive, per le quali si segnalano: ENI (settore petrolifero), Geberit (ceramiche), Peroni Pompe (pompe industriali), Interport Group (logistica), Music & Lights (attrezzature per lo spettacolo), Eco Service (veicoli e allestimenti per raccolta, trasporto e compattazione rifiuti), Corex (alimentare), Offshore Nautica - Roberto Buonomo.

**Presenza di aree dismesse: Sì**

- Presenza Consorzio Industriale del Lazio:** Il Consorzio Industriale del Lazio nell’area del sud pontino raggruppa circa 12 Comuni (Castelforte, Campodimele, Fondi, Formia, Gaeta, Itri, Lenola, Minturno, Monte san Biagio, Sperlonga, Spigno Saturnia, Santi Cosma e Damiano) e ha competenza negli agglomerati industriali dei seguenti Comuni:

- Comune di Formia: Agglomerato Industriale di Penitro, Ponzanello Mamurrano e Castagneto (area a servizio della portualità);
- Comune di Minturno: Agglomerato Industriale di Penitro e Parchi;
- Comune di Gaeta: Agglomerato Industriale Monte Conca;
- Comune di Santi Cosma e Damiano: Agglomerato Industriale Pantaniello;
- Comune di Fondi: Area Industriale comunale.

- Area 107.3c:** Sì (ad eccezione di Monte San Biagio e Terracina)



**LAZ5, LAZ6, LAZ7 – che ricomprende i Comuni di Castelforte; Fondi; Formia; Gaeta; Itri; Minturno; Monte San Biagio; Sant’Ambrogio sul Garigliano, Sant’Andrea del Garigliano; Sant’Apollinare; Santi Cosma e Damiano, Terracina**

- **Area di crisi complessa/non complessa:** In parte area di crisi industriale non complessa (Fondi, Gaeta, Itri, Ponza).
- **Porto più vicino:** Gaeta

**LAZ5, LAZ6, LAZ7 – che ricomprende i Comuni di Cassino, Piedimonte San Germano, Villa Santa Lucia, San Vittore del Lazio**

▪ **Tessuto economico-produttivo (dati al 2022)**

- **Unità Locali:** 4.532
- **Addetti:** 19.301
- **Valore Aggiunto:** 885mln €
  - 482mln € Industria
  - 404mln € Servizi
- **Principali settori economici di specializzazione:**
  - fabbricazione di autoveicoli
  - fabbricazione di parti ed accessori per autoveicoli e loro motori
  - fucatura, imbutitura, stampaggio e profilatura dei metalli, metallurgia delle polveri
  - collaudi ed analisi tecniche
  - servizi ospedalieri
- **Specializzazione produttiva nei settori ad alta tecnologia:**  $\frac{\text{Addetti nei settori ad alta tecnologia}}{\text{Totale addetti delle unità locali}} \times 100$   
= 2,1% (4,7% Italia)

▪ **Collegamento funzionale ed economico dell’area industriale con la realtà portuale**

- L’importante complesso industriale che ha come epicentro Cassino è storicamente legato all’industria automobilistica, grazie alla presenza di importanti stabilimenti industriali e anche grazie a un maturo indotto che ha saputo nel tempo diversificare la propria produzione come nel settore della meccatronica.
- Tali settori sono fortemente legati alla portualità, anche in considerazione della complessità della supply chain a cui fanno riferimento.
- L’area ha un importante collegamento funzionale da valorizzare con il porto di Civitavecchia. RFI ha avviato, infatti, i lavori di adeguamento delle linee funzionali al traffico merci e compatibili con gli standard europei in termini di capacità (lunghezza treno- peso assiale- sagoma). Tali direttrici collegano direttamente il porto di Civitavecchia, su cui sono previsti interventi importanti nell’ambito dell’ultimo miglio ferroviario con la linea Roma Cassino, attraverso la piattaforma intermodale di Piedimonte San Germano, una delle principali e maggiormente attrezzate del territorio del Lazio, su quella che è di fatto la direttrice ferroviaria merci strategica NORD- SUD del Paese.
- Inoltre, l’area è collegata strutturalmente anche con il porto di Gaeta, i cui recenti lavori di ampliamento delle banchine ne consolidano lo storico ruolo di gateway delle aree industriali del sud del Lazio.
- **Principali aziende**
  - Importante polo industriale, soprattutto per la presenza di multinazionali operanti nel settore automotive (Stellantis – LEAR CORPORATION ITALIA – Tiberina – ACS Gruppo Olmo) e della



**LAZ5, LAZ6, LAZ7 – che ricomprende i Comuni di Cassino, Piedimonte San Germano, Villa Santa Lucia, San Vittore del Lazio**

meccatronica (SKF Industrie); importante anche la presenza di aziende del settore della carta (Reno de Medici – WEPA Italia).

- **Presenza di aree dismesse:** Sì
- **Presenza Consorzio Industriale del Lazio:** Sì
- **Area 107.3c:** Sì
- **Area di crisi complessa/non complessa:** Area di crisi industriale non complessa
- **Porto più vicino:** Civitavecchia/Fiumicino/Gaeta

**LAZ8 – che ricomprende il Comune di Pomezia**

▪ **Tessuto economico-produttivo (dati al 2022)**

- **Unità Locali:** 5.344
- **Addetti:** 36.392
- **Valore Aggiunto:** 2,1mld €
  - 820mln € Industria
  - 1,2mld € Servizi
- **Principali settori economici di specializzazione:**
  - fabbricazione di medicinali e preparati farmaceutici
  - fabbricazione di aeromobili, di veicoli spaziali e dei relativi dispositivi
  - fabbricazione di saponi e detersivi, di prodotti per la pulizia e la lucidatura, di profumi e cosmetici
  - attività di supporto ai trasporti
  - ricerca e sviluppo sperimentale nel campo delle scienze naturali e dell'ingegneria
- **Specializzazione produttiva nei settori ad alta tecnologia:**  $\frac{\text{Addetti nei settori ad alta tecnologia}}{\text{Totale addetti delle unità locali}} \times 100$   
= 15,2% (4,7% Italia)

▪ **Collegamento funzionale ed economico dell'area industriale con la realtà portuale**

- L'area di Pomezia rappresenta una delle più importanti aree industriali del Lazio. La presenza di importanti arterie stradali, come la Pontina, rendono Pomezia accessibile e collegata ai principali centri logistici e porti, a partire da Civitavecchia; anche il previsto progetto dell'Autostrada Roma-Latina risulta funzionale ad una maggiore connessione con la struttura portuale di Civitavecchia.
- L'area ha anche un collegamento funzionale importante, e con grandi potenzialità, con l'aeroporto di Fiumicino per il trasporto dei medicinali; il settore farmaceutico, che ha tradizionalmente privilegiato il trasporto su gomma e quello aereo, oggi guarda al trasporto via mare e vede Civitavecchia come naturale nodo, anche grazie alle sue potenzialità nella catena del freddo. Questo cambiamento è stato determinato da una serie di fattori, tra cui la crescita della tecnologia e delle infrastrutture portuali, la necessità di ridurre i costi e la sostenibilità ambientale ma anche soprattutto l'aumento delle rotte interessate e la necessità di diversificare i flussi logistici.

▪ **Principali aziende**

- Nell'area industriale di Pomezia, con particolare riferimento al polo di Santa Palomba, è forte la presenza di multinazionali operanti nel settore chimico e della farmaceutica (ACS Dobfar – Alfa Sigma - D.M.G. Italia - Drugs Minerals And Generics Italia - Menarini Biotech – Procter & Gamble Italia), della



#### LAZ8 – che ricomprende il Comune di Pomezia

meccatronica (Northrop Grumman Italia - Tubilux Pharma – Epta) e del settore alimentare (Cesare Fiorucci).

- **Presenza di aree dismesse:** All'interno dell'area vi sono importanti aree dismesse
- **Presenza Consorzio Industriale del Lazio:** L'area di competenza consortile ricadente nel Comune di Pomezia è ricompresa all'interno dell'Agglomerato di Santa Palomba; posta a confine con Roma Capitale - Municipio IX (ex XII) ed il Comune di Ardea, l'area è attestata sulla S.P. Ardeatina.
  - Al confine con l'area di competenza consortile è presente lo scalo merci della Stazione di Pomezia, con annessi servizi ferroviari, per il quale è in itinere un notevole processo di sviluppo e potenziamento e adeguamento agli standard europei, con conseguente possibilità di realizzazione del c.d. Interporto Santa Palomba.
- **Area 107.3c:** Sì
- **Area di crisi complessa/non complessa:** No
- **Porto più vicino:** Civitavecchia/Fiumicino

#### LAZ9 – che ricomprende i Comuni di Guidonia Montecelio; Roma; Tivoli.

- **Tessuto economico-produttivo (dati al 2022)**
  - L'asse lungo la Tiburtina rappresenta storicamente il quadrante industriale di Roma. La zona è caratterizzata da un'alta concentrazione di industrie ad alta tecnologia spesso leader nei rispettivi segmenti produttivi. Esiste infatti un radicamento storico delle imprese nell'ambito della cosiddetta "*Tiburtina Valley*", dove ha assunto un peso preminente il polo dell'industria elettronica e dei servizi informatici, in particolare nell'ambito della difesa.
  - L'area ha quindi una forte vocazione industriale ad elevato contenuto tecnologico e ad elevato valore aggiunto, rappresentando probabilmente l'area più importante a livello nazionale per quanto concerne l'ambito aerospaziale e la difesa
  - Alla tradizionale attività industriale si accompagna oggi un'importante componente logistica, grazie alla vicinanza con i principali assi stradali e ferroviari.
- **Collegamento funzionale ed economico dell'area industriale con la realtà portuale**
  - La presenza del Centro Agroalimentare Romano CAR, con vaste aree previste di ampliamento per funzioni produttive, direzionali, e servizi coerenti con la filiera dell'industria agroalimentare, ma non solo, ne fanno una delle aree potenzialmente più interconnesse dal punto di vista funzionale con la portualità del Lazio.
  - Nello specifico, la specializzazione nella logistica per il freddo presente nel porto di Civitavecchia, porto di Roma, e nell'immediato retroporto, tenendo conto delle relazioni ro-ro esistenti, lascia prevedere la possibilità di sviluppo di una delle maggiori relazioni di approvvigionamento attuali per l'area in questione.
  - La presenza poi di funzioni sia produttive che distributive porta a favorire un corretto bilanciamento dei carichi da e per il porto con vantaggio alla competitività dei costi di trasporto.
- **Principali aziende**

L'area industriale della Tiburtina ospita una vasta gamma di aziende operanti in particolare nel comparto logistico, manifatturiero e tecnologico: Telespazio, Thales Alenia Space, MBDA, Leonardo, BASF, ELT, Ised, Pallini, Gentilini, DAB SiStemi Integrati, Webuild, Rheinmetall Italia.


**LAZ9 – che ricomprende i Comuni di Guidonia Montecelio; Roma; Tivoli.**

L'area è anche sede del Tecnopolo Tiburtino dove sono oggi presenti più di 100 medio- piccole imprese, operative principalmente nei settori Elettronica, Telecomunicazioni, Aerospazio, Ambiente e Green Economy, Ricerca e Trasferimento Tecnologico.

- **Presenza di aree dismesse:** All'interno dell'area vi sono importanti aree dismesse tra le quali spicca l'ex fabbrica di Penicillina
- **Presenza Consorzio Industriale del Lazio:** No
- **Area 107.3c:** Sì, in parte
- **Area di crisi complessa/non complessa:** No

**LAZ10 – che ricomprende i Comuni di Civitavecchia e Allumiere**
**Tessuto economico-produttivo (dati al 2022)**

- **Unità Locali:** 3.696
- **Addetti:** 13.144
- **Valore Aggiunto:** 658mln €
  - 334mln € Industria
  - 324mln € Servizi
- **Principali settori economici di specializzazione:**
  - produzione, trasmissione e distribuzione di energia elettrica
  - attività di supporto ai trasporti
  - installazione di macchine ed apparecchiature industriali
  - attività dei call center
  - servizi di vigilanza privata
- **Specializzazione produttiva nei settori ad alta tecnologia:**  $\frac{\text{Addetti nei settori ad alta tecnologia}}{\text{Totale addetti delle unità locali}} \times 100$   
= 1,9% (4,7% Italia)

**Collegamento funzionale ed economico dell'area industriale con la realtà portuale**

- Civitavecchia presenta numerose aree pronte a fungere da retroporto logistico del bacino portuale. Da un lato, l'interporto collegato funzionalmente per una serie di merci e servizi con il porto; dall'altro, numerose aree industriali, pianificate e non realizzate, in grado di attrarre investimenti direttamente connessi con l'attività portuale e la lavorazione delle merci, con benefici sul valore aggiunto lungo tutta la catena distributiva delle diverse filiere logistiche interessate.
- Inoltre, la dismissione della Centrale a Carbone potrà consentire di liberare terreni almeno in parte funzionali alla lavorazione delle merci collegate all'attività del porto.

**Principali aziende**

Enel, Port Mobility, Molinari, CFFT, Consorzio Minosse, Compagnia portuale, Tirreno Power, Mario Guerrucci, Medov, RTC.

- **Presenza di aree dismesse:** Sì
- **Presenza Consorzio Industriale del Lazio:** No
- **Area 107.3c:** Sì (ad eccezione di Allumiere)
- **Area di crisi complessa/non complessa:** No


**LAZ10 – che ricomprende i Comuni di Civitavecchia e Allumiere**

- **Porto più vicino:** Civitavecchia

**Colleferro**

- **Tessuto economico-produttivo (dati al 2022)**

- **Unità Locali:** 1.995
- **Addetti:** 8.214
- **Valore Aggiunto:** 429mln €
  - 183mln € Industria
  - 246mln € Servizi
- **Principali settori economici di specializzazione:**
  - fabbricazione di aeromobili, di veicoli spaziali e dei relativi dispositivi
  - fabbricazione di armi e munizioni
  - produzione di cemento, calce e gesso
  - attività di supporto ai trasporti
  - attività delle agenzie di lavoro temporaneo (interinale)
- **Specializzazione produttiva nei settori ad alta tecnologia:**  $\frac{\text{Addetti nei settori ad alta tecnologia}}{\text{Totale addetti delle unità locali}} \times 100$   
= 13,4% (4,7% Italia)

- **Collegamento funzionale ed economico dell'area industriale con la realtà portuale**

- Colleferro ha una storia industriale importante e mantiene tutt'ora un ruolo strategico nell'ambito di alcuni specifici settori industriali legati funzionalmente all'attività portuale.
- Nello specifico Colleferro è un punto di riferimento per l'industria aerospaziale e ha sviluppato un tessuto produttivo importante nell'ambito del settore metalmeccanico. Questo comparto ha supportato la crescita di piccole e medie imprese locali che forniscono componenti e servizi tecnici alle grandi aziende come Avio.
- In termini infrastrutturali si rileva il posizionamento particolarmente strategico delle aree produttive, situate tra la direttrice trasversale Cisterna-Valmontone e la tradizionale direttrice interna Nord-Sud dell'autostrada A1, oltre che vicine alla linea ferroviaria Roma-Cassino, interessata recentemente dai lavori di adeguamento al trasporto merci e potenzialmente connessa con il porto di Civitavecchia.
- Il territorio ospita inoltre attività logistiche come lo SLIM – il Sistema Logistico Integrato Multimodale di Colleferro-, oggi realizzato solo in parte e che contribuisce a fare del territorio comunale una delle principali piattaforme logistiche distributive, anche in termini di capacità aree logistiche coperte, compite o previste, dell'area metropolitana di Roma.

- **Principali aziende**

AVIO; JOYSON SAFETY SYSTEMS TORINO; KNDS AMMO ITALY; HEIDELBERG MATERIALS ITALIA CEMENTI

- **Presenza di aree dismesse:** Il Comune di Colleferro è caratterizzato da un vasto comprensorio industriale dismesso, con ampie superfici che si presentano ad alto potenziale in termini di rigenerazione e valorizzazione.
- **Presenza Consorzio Industriale del Lazio:** No
- **Area 107.3c:** No
- **Area di crisi complessa/non complessa:** Si



### Colleferro

- **Porto più vicino:** Civitavecchia/Fiumicino/Gaeta

### Fiumicino

#### ▪ Tessuto economico-produttivo (dati al 2022)

- **Unità Locali:** 5.429
- **Addetti:** 33.884
- **Valore Aggiunto:** 962mln €
  - 138mln € Industria
  - 824mln € Servizi
- **Principali settori economici di specializzazione:**
  - attività di supporto ai trasporti
  - servizi di vigilanza privata
  - attività postali con obbligo di servizio universale
  - riparazione e manutenzione di prodotti in metallo, macchine ed apparecchiature
  - fornitura di pasti preparati (catering) e altri servizi di ristorazione
- **Specializzazione produttiva nei settori ad alta tecnologia:**  $\frac{\text{Addetti nei settori ad alta tecnologia}}{\text{Totale addetti delle unità locali}} \times 100$   
= 1,9% (4,7% Italia)

#### ▪ Collegamento funzionale ed economico dell'area industriale con la realtà portuale

- Le aree logistiche di Fiumicino rivestono un'enorme importanza nell'ambito di una serie di produzioni legate alla distribuzione su Roma anche in considerazione della presenza dell'aeroporto, il secondo in Italia per il traffico Cargo. All'interno del sedime aeroportuale la struttura "Cargo City" è in grado di gestire e movimentare oltre 300.000 tonnellate di merci l'anno ed è particolarmente attrezzata per la gestione della produzione farmaceutica.
- L'area ospita inoltre un'importante piattaforma logistica adiacente all'Autostrada A12 Roma-Civitavecchia e per la quale si profilano ulteriori investimenti da parte di imprese del settore logistico.
- Vista l'importanza che le aree logistiche ricoprono nell'ambito della Regione esse appaiono naturalmente funzionali e sinergiche alle attività portuali del porto di Civitavecchia.
- Il Comune ospita, inoltre, anche il porto commerciale di Fiumicino, che oggi ricopre una importante funzione nell'importazione degli idrocarburi e per il quale il piano regolatore portuale dell'Autorità di Sistema Portuale del Mar Tirreno Centro Settentrionale prevede lo sviluppo di banchine per il traffico croceristico, merci e RO-RO.

#### ▪ Principali aziende

Aeroporti di Roma; AdR security; AdR assistance; Aviapartner, Bcube, Ita Airways, Air Cargo, DHL Global Forwarding, Alha Group

- **Presenza di aree dismesse:** Non in modo particolare
- **Presenza Consorzio Industriale del Lazio:** No
- **Area 107.3c:** No
- **Area di crisi complessa/non complessa:** No
- **Porto più vicino:** Civitavecchia/Fiumicino



#### Fara in Sabina

##### ■ Tessuto economico-produttivo (dati al 2022)

- **Unità Locali:** 919
- **Addetti:** 4.860
- **Valore Aggiunto:** 281mln €
  - 25mln € Industria
  - 257mln € Servizi
- **Principali settori economici di specializzazione:**
  - attività di supporto ai trasporti
  - attività delle agenzie di lavoro temporaneo (interinale)
- **Specializzazione produttiva nei settori ad alta tecnologia:**  $\frac{\text{Addetti nei settori ad alta tecnologia}}{\text{Totale addetti delle unità locali}} \times 100$   
= 0,1% (4,7% Italia)

##### ■ Collegamento funzionale ed economico dell'area industriale con la realtà portuale

Nel comune di Fara in Sabina (Rieti) è situata l'area industriale di Passo Corese, che fa parte del Consorzio Industriale del Lazio. Passo Corese vede l'insediamento di importanti imprese di caratura internazionale tra cui, su tutte, Amazon. L'area presenta magazzini moderni e funzionali ad una logistica efficiente e in grado di attirare nuovi investimenti, risultando connessa alla rete autostradale attraverso il vicino casello di Fiano Romano. La centralità della logistica nel territorio è riferita anche alla nascita nel 2023 dell'ITS (Istituto Tecnologico Superiore) della Logistica, un istituto in grado di interessare potenzialmente tutto il bacino di aziende della logistica insediate nelle vicinanze.

##### ■ Principali aziende

Amazon, Antica Erboristeria, Wurth. Presenti anche aziende riconducibili al settore dei trasporti (FM Trasporti, Autofrigo Rieti, Autotrasporti RDS) e legate alla filiera alimentare dell'olio.

- **Presenza di aree dismesse:** No
- **Presenza Consorzio Industriale del Lazio:** Sì
- **Area 107.3c:** No
- **Area di crisi complessa/non complessa:** No
- **Porto più vicino:** Civitavecchia/Fiumicino

#### Monterotondo

##### ■ Tessuto economico-produttivo (dati al 2022)

- **Unità Locali:** 3.515
- **Addetti:** 10.777
- **Valore Aggiunto:** 382mln €
  - 120mln € Industria
  - 262mln € Servizi
- **Principali settori economici di specializzazione:**
  - trasporto di merci su strada e servizi di trasloco
  - recupero dei materiali
  - manutenzione e riparazione di autoveicoli
  - servizi integrati di gestione agli edifici



### Monterotondo

- altre attività di assistenza sociale non residenziale

- **Specializzazione produttiva nei settori ad alta tecnologia:**  $\frac{\text{Addetti nei settori ad alta tecnologia}}{\text{Totale addetti delle unità locali}} \times 100$   
= 0,4% (4,7% Italia)

#### ■ Collegamento funzionale ed economico dell'area industriale con la realtà portuale

- L'area industriale di Monterotondo è un polo produttivo, caratterizzato da una realtà variegata e dinamica. Convivono nell'area imprese artigiane, industrie, realtà commerciali, servizi di logistica, depositi e istituti di ricerca. La dimensione delle aziende è anch'essa variabile. Si va dalle piccole e medie imprese fino a realtà importanti anche in ambito nazionale e internazionale.
- Un'ulteriore possibilità di sviluppo potrebbe derivare da un migliore collegamento funzionale ed economico con il **porto di Civitavecchia**, che è uno dei principali scali marittimi del Lazio. Grazie ai collegamenti autostradali e ferroviari, Monterotondo potrebbe servire come **hub logistico** per la distribuzione delle merci provenienti dal porto e destinate a Roma o ad altre zone del centro Italia.

#### ■ Principali aziende

Assing SP, Ecocleaning Italia srl, Alma Log, Lacchi spa, D'Ascenzi Pavimenti Spa, Polaring Spa

- **Presenza di aree dismesse:** Si
- **Presenza Consorzio Industriale del Lazio:** No
- **Area 107.3c:** No
- **Area di crisi complessa/non complessa:** No
- **Porto più vicino:** Civitavecchia/Fiumicino

### Fiano Romano

#### ■ Tessuto economico-produttivo (dati al 2022)

- **Unità Locali:** 1.491
- **Addetti:** 7.994
- **Valore Aggiunto:** 425mln €
  - 52mln € Industria
  - 373mln € Servizi
- **Principali settori economici di specializzazione:**
  - fabbricazione di saponi e detersivi, di prodotti per la pulizia e la lucidatura, di profumi e cosmetici
  - attività di supporto ai trasporti
  - magazzinaggio e custodia
  - trasporto di merci su strada e servizi di trasloco
  - commercio all'ingrosso di prodotti alimentari, bevande e prodotti del tabacco

- **Specializzazione produttiva nei settori ad alta tecnologia:**  $\frac{\text{Addetti nei settori ad alta tecnologia}}{\text{Totale addetti delle unità locali}} \times 100$   
= 0,5% (4,7% Italia)



#### Fiano Romano

##### ▪ Collegamento funzionale ed economico dell'area industriale con la realtà portuale

Fiano Romano rappresenta un nodo logistico di primaria importanza a livello nazionale e internazionale. La presenza di numerosi centri di distribuzione e magazzini di grandi dimensioni ne fa un hub strategico per la gestione e lo smistamento delle merci destinate al mercato italiano e oltre. La posizione favorevole, in prossimità delle principali arterie di trasporto, ne facilita la connettività e l'accessibilità. Il tessuto imprenditoriale locale è caratterizzato da una forte presenza di aziende operanti nel settore della logistica integrata, della grande distribuzione organizzata, che hanno scelto Fiano Romano come sede dei propri centri operativi. L'area industriale, in continua evoluzione, è oggetto di importanti investimenti in termini sia di magazzini moderni che interventi infrastrutturali volti a migliorare l'efficienza dei processi logistici e ad attrarre nuovi insediamenti produttivi. La sinergia con il contesto urbano di Roma e le politiche di incentivazione regionale rappresentano ulteriori fattori di attrazione per gli operatori del settore.

##### ▪ Principali aziende

Amazon, DHL, BRT, GLS, FEDEX CONAD

- **Presenza di aree dismesse:** Non particolare
- **Presenza Consorzio Industriale del Lazio:** No
- **Area 107.3c:** No
- **Area di crisi complessa/non complessa:** No
- **Porto più vicino:** Civitavecchia/Fiumicino

#### Albano Laziale

##### ▪ Tessuto economico-produttivo (dati al 2022)

- **Unità Locali:** 3.076
- **Addetti:** 8.626
- **Valore Aggiunto:** 326mln €
  - 159mln € Industria
  - 167mln € Servizi
- **Principali settori economici di specializzazione:**
  - fabbricazione di strumenti per irradiazione, apparecchiature elettromedicali ed elettroterapeutiche
  - telecomunicazioni fisse
  - installazione di macchine ed apparecchiature industriali
  - servizi ospedalieri
  - riparazione e manutenzione di prodotti in metallo, macchine ed apparecchiature
- **Specializzazione produttiva nei settori ad alta tecnologia:**  $\frac{\text{Addetti nei settori ad alta tecnologia}}{\text{Totale addetti delle unità locali}} \times 100$   
= 1,2% (4,7% Italia)



#### Albano Laziale

##### Collegamento funzionale ed economico dell'area industriale con la realtà portuale

Albano ospita parte dell'area industriale e artigianale dei Castelli Romani. L'area è prossima, quasi senza soluzione di continuità, al tessuto industriale di Santa Palomba con cui è collegata direttamente attraverso Via Cancelliera. Le attività industriali hanno attecchito sulla preesistente tradizione artigiana (prodotti alimentari e tessili, pelletteria, lavorazione del legno, della pietra e del vetro), proiettandosi verso nuove produzioni (comparti metallurgico, meccanico, elettronico, della produzione e distribuzione di gas ed energia elettrica); importanti sono le attività complementari a supporto dell'area industriale di Santa Palomba.

##### Principali aziende

3D Macchine Industriali, EuroTortellino Srl, EL-EN ELECTROMECHANICAL ENGINEERING, GRUPPO FRANCESCHINI SRL, OSIT IMPRESA; SELIND SRL; O.M.IT. SRL; GTA SRL GESTIONE E TRATTAMENTO ACQUE

- **Presenza di aree dismesse:** Na
- **Presenza Consorzio Industriale del Lazio:** No
- **Area 107.3c:** No
- **Area di crisi complessa/non complessa:** Na
- **Porto più vicino:** Civitavecchia/Fiumicino

#### Ardea

##### Tessuto economico-produttivo (dati al 2022)

- **Unità Locali:** 2.369
- **Addetti:** 5.223
- **Valore Aggiunto:** 163mln €
  - 51mln € Industria
  - 112mln € Servizi
- **Principali settori economici di specializzazione:**
  - altre attività postali e di corriere
  - raccolta, trattamento e fornitura di acqua
  - demolizione e preparazione del cantiere edile
  - cura e manutenzione del paesaggio
  - commercio al dettaglio ambulante
- **Specializzazione produttiva nei settori ad alta tecnologia:**  $\frac{\text{Addetti nei settori ad alta tecnologia}}{\text{Totale addetti delle unità locali}} \times 100$   
= 0,6% (4,7% Italia)

##### Collegamento funzionale ed economico dell'area industriale con la realtà portuale

La presenza industriale di Ardea è significativa e si distribuisce sostanzialmente lungo la Pontina senza soluzione di continuità con il tessuto industriale di Pomezia fino a dove l'arteria incontra la via Laurentina, anch'essa per buona parte interessata da significative presenze industriali. Ardea ospita anche un'area industriale che fa parte del complesso di Santa Palomba. Nell'area è stato recentemente costruito un deposito di Amazon uno dei più grandi di d'Europa dedicato ai prodotti di grandi dimensioni come frigoriferi e altri grandi elettrodomestici. L'area è interessata dalla Roma-



### Ardea

Latina e dal Raddoppio di Via di Valle Caia che favorirà la connessione tra Santa Palomba e il suo nodo intermodale con tutto il tessuto produttivo lungo il nuovo previsto asse autostradale.

- **Principali aziende**  
Amazon, Olsa Informatica, Toyota Material Handling Italia, Fiamma 2000 Spa, Redbox Srl
- **Presenza di aree dismesse:** Na
- **Presenza Consorzio Industriale del Lazio:** Sì
- **Area 107.3c:** No
- **Area di crisi complessa/non complessa:** Na
- **Porto più vicino:** Civitavecchia/Fiumicino/Gaeta

### Velletri

- **Tessuto economico-produttivo (dati al 2022)**
  - **Unità Locali:** 3.838
  - **Addetti:** 9591
  - **Valore Aggiunto:** 270mln €
    - 79mln € Industria
    - 191mln € Servizi
  - **Principali settori economici di specializzazione:**
    - commercio al dettaglio ambulante
    - altre attività di assistenza sociale non residenziale
    - assistenza sociale non residenziale per anziani e disabili
    - servizi ospedalieri
    - commercio all'ingrosso di altri macchinari, attrezzature e forniture
  - **Specializzazione produttiva nei settori ad alta tecnologia:**  $\frac{\text{Addetti nei settori ad alta tecnologia}}{\text{Totale addetti delle unità locali}} \times 100$   
= 0,8% (4,7% Italia)
- **Collegamento funzionale ed economico dell'area industriale con la realtà portuale**

Gli agglomerati industriali di Velletri sono sparsi nel Comune e si sviluppano soprattutto lungo la via Appia e via di Nettuno al confine con il Comune di Aprilia. Si sottolinea la presenza di imprese di costruzioni e forniture elettriche. Rilevano le attività legate alla vitivinicoltura, al turismo e al suo indotto commerciale.

**Principali aziende**Sol.Pre.A. Prefabbricati in Cemento Armato; Volsca ambiente e servizi; italferrum, Viastrade, Panelettrici S.R.L.; Casa di Cura Privata Madonna Delle Grazie SPA

  - **Presenza di aree dismesse:** Na
  - **Presenza Consorzio Industriale del Lazio:** No
  - **Area 107.3c:** No
  - **Area di crisi complessa/non complessa:** Na
  - **Porto più vicino:** Civitavecchia/Fiumicino



Sermoneta
<ul style="list-style-type: none"> <li>▪ <b>Tessuto economico-produttivo (dati al 2022)</b> <ul style="list-style-type: none"> <li>- <b>Unità Locali:</b> 520</li> <li>- <b>Addetti:</b> 2.528</li> <li>- <b>Valore Aggiunto:</b> 101mln € <ul style="list-style-type: none"> <li>○ 68mln € Industria</li> <li>○ 33mln € Servizi</li> </ul> </li> <li>- <b>Principali settori economici di specializzazione:</b> <ul style="list-style-type: none"> <li>○ fabbricazione di prodotti farmaceutici di base</li> <li>○ noleggio di altre macchine, attrezzature e beni materiali</li> <li>○ raccolta dei rifiuti</li> <li>○ fabbricazione di pasta-carta, carta e cartone</li> </ul> </li> <li>- <b>Specializzazione produttiva nei settori ad alta tecnologia<sup>17</sup>:</b> <ul style="list-style-type: none"> <li>- <math>\frac{\text{Addetti nei settori ad alta tecnologia}}{\text{Totale addetti delle unità locali}} \times 100 = 4,5\% (4,7\% \text{ Italia})</math></li> </ul> </li> </ul> </li> <li>▪ <b>Collegamento funzionale ed economico dell'area industriale con la realtà portuale</b> <p>La zona industriale di Sermoneta, confinante con l'area riconducibile a Latina Scalo, si caratterizza per una rilevante presenza di realtà imprenditoriali che costituiscono l'indotto delle multinazionali per la realizzazione di prodotti intermedi e di completamento del ciclo produttivo.</p> <p>Oltre ad una significativa presenza di aziende legate alla logistica, il cluster maggiormente significativo dell'area fa certamente riferimento a realtà chimico-farmaceutiche di caratura internazionale.</p> <p>L'area detiene un livello di eccellenza internazionale, pur operando in un contesto di collegamento viario e di filiera logistica di per sé complesso, a causa della mancanza di infrastrutture efficienti, fattore che ne ha fortemente limitato le prospettive di sviluppo.</p> <p>La realizzazione delle due importanti opere stradali (Bretella Cisterna – Valmontone e dell'autostrada Roma – Latina), potrà garantire una risposta efficace alla problematica della viabilità dell'intero quadrante.</p> <p>La vicinanza con Gaeta rappresenta un elemento fortemente strategico in favore dell'area industriale.</p> </li> <li>▪ <b>Principali aziende</b> <ul style="list-style-type: none"> <li>▪ LATINA PHARMA SPA; BIOSINT SPA; CRC TISSUE SRL; CSAI 5.0 SRL; DEL PRETE WASTE RECYCLING SRL;</li> </ul> </li> <li>▪ <b>Presenza di aree dismesse:</b> Si</li> <li>▪ <b>Presenza Consorzio Industriale del Lazio:</b> Si</li> <li>▪ <b>Area 107.3c:</b> No</li> <li>▪ <b>Area di crisi complessa/non complessa:</b> No</li> <li>▪ <b>Porto più vicino:</b> Civitavecchia/Fiumicino</li> </ul>

<sup>17</sup> I settori ad alta tecnologia presi in considerazione comprendono nel ramo manifatturiero le divisioni della Nace Rev.2 21,26, 30.3 e nel ramo dei servizi le divisioni 59-63, 72. Fonte: Istat



### Sora

- **Unità Locali:** 2.481
- **Addetti:** 7.077
- **Valore Aggiunto<sup>18</sup>:** 223mln €
  - o 92mln € Industria
  - o 131mln € Servizi
- **Principali settori economici di specializzazione:**
  - o fabbricazione di pasta-carta, carta e cartone
  - o confezione di articoli di abbigliamento, escluso abbigliamento in pelliccia
  - o commercio al dettaglio di altri prodotti per uso domestico in esercizi specializzati
  - o altri servizi di assistenza sanitaria
- **Specializzazione produttiva nei settori ad alta tecnologia<sup>19</sup>:**  $\frac{\text{Addetti nei settori ad alta tecnologia}}{\text{Totale addetti delle unità locali}} \times 100 = 0,6\%$   
(4,7% Italia)

#### ■ Collegamento funzionale ed economico dell'area industriale con la realtà portuale

Il Comune di Sora, confinante con l'Abruzzo, è il Comune più popoloso della Valle del Liri; è caratterizzato da una consolidata presenza industriale, in particolare nei settori manifatturieri, metalmeccanici e tessili, con la presenza di importanti fabbriche per la produzione di capi di abbigliamento, biancheria per la casa e articoli in pelle.

Come in tutto l'agglomerato industriale, spicca la presenza di cartiere.

Tra i principali poli industriali vi sono stabilimenti per la produzione di macchinari, apparecchiature elettriche, abbigliamento e calzature. Sora è inoltre sede di importanti aziende del comparto chimico e farmaceutico.

Sora è inoltre caratterizzata da alcune assi infrastrutturali importanti che la collegano alle direttrici strategiche di livello nazionale come l'Autostrada del Sole o l'A24.

Si ricorda infine che Sora è l'unica città del Lazio ad essere riconosciuta come Zona Franca Urbana, ossia zona in cui si prevede di applicare programmi di defiscalizzazione e decontribuzione, rivolti a micro e piccole imprese che vi operano, al fine anche di attrarre nuova imprenditorialità.

#### ■ Principali aziende

- BURGO GROUP S.P.A.; DELTA LAVORI S.P.A.; GSM IMPIANTI S.R.L.; OMETEC SRL; COSTRUZIONI ALFREDO LA POSTA SRL; GLOBO SPA; I.TEK. SRL; EMI ENGINEERING SRL; LA CARTARIA SRL; ELISEO SRL; IMPRESA COSTRUZIONI GEOM. NICOLETTI LORETO SRL; L.D. S.R.L.; STI Sviluppo Tecnologie Industriali S.R.L.; GLIOTTONE MARMI E GRANITI SRL; ROTOFLEX SRL

■ **Presenza di aree dismesse:** Si

■ **Presenza Consorzio Industriale del Lazio:** Si

■ **Area 107.3c:** No

■ **Area di crisi complessa/non complessa:** No

<sup>18</sup> Anno 2021

<sup>19</sup> I settori ad alta tecnologia presi in considerazione comprendono nel ramo manifatturiero le divisioni della Nace Rev.2 21,26, 30.3 e nel ramo dei servizi le divisioni 59-63, 72. Fonte: Istat



### Isola del Liri

#### ■ Tessuto economico-produttivo (dati al 2022)

- **Unità Locali:** 1.039
- **Addetti:** 2.473
- **Valore Aggiunto<sup>20</sup>:** 83mln €
  - 32mln € Industria
  - 51mln € Servizi
- **Principali settori economici di specializzazione:**
  - fabbricazione di pasta-carta, carta e cartone
  - fabbricazione di componenti elettronici e schede elettroniche
  - strutture di assistenza infermieristica residenziale
  - altre industrie tessili
  - fabbricazione di articoli di carta e cartone
- **Specializzazione produttiva nei settori ad alta tecnologia<sup>21</sup>:**  $\frac{\text{Addetti nei settori ad alta tecnologia}}{\text{Totale addetti delle unità locali}} \times 100 = 0,6\%$  (4,7% Italia)

#### ■ Collegamento funzionale ed economico dell'area industriale con la realtà portuale

- Isola del Liri fa parte dell'Agglomerato industriale Sora-Isola del Liri, oggi costituito da parte del territorio dei seguenti comuni: Sora, Isola del Liri, Arpino, Broccostella e Monte San Giovanni Campano.
- Il settore cartario è quello che più di ogni altro rappresenta lo spirito identitario industriale dell'impresa locale, avendone caratterizzato la storia. Il settore ha ancora sul territorio una forte valenza anche se non più ai livelli registrati nel secolo scorso; nella città sono infatti presenti diverse cartiere di rilevanza regionale e nazionale.
- Oltre al settore cartario, si segnala anche una discreta presenza di attività manifatturiere e di lavorazione dei metalli.
- Dal punto di vista infrastrutturale, la Valle del Liri è caratterizzata da alcuni assi importanti che la collegano alle direttrici strategiche di livello nazionale nord – sud come l'Autostrada del Sole e la ferrovia Roma-Cassino-Napoli e ovest-est come l'A24 e la ferrovia Roma-Pescara.
- Il distretto della Valle del Liri può anche beneficiare del porto di Gaeta che ha visto negli ultimi anni importanti interventi infrastrutturali con l'adeguamento dei fondali e la realizzazione di nuove aree portuali.
- E' inoltre rilevante, per tutta la Valle del Liri, l'importanza strategica della vicinanza a terminali ferroviari strutturali lungo la tratta Roma-Cassino, sulla quale RFI sta adeguando la capacità infrastrutturale per renderla compatibile con i servizi merci conformi agli standard europei, considerando anche la particolare idoneità del trasporto ferroviario per i prodotti cartacei.

#### ■ Principali aziende

BINET SUL LIRI ENGINEERED FABRICS S.P.A.; O.S.I. SRL; POLSINELLI ENOLOGIA SRL, CARTIERE CARRARA (Arpino)

#### ■ Presenza di aree dismesse: Sì

<sup>20</sup> Anno 2021

<sup>21</sup> I settori ad alta tecnologia presi in considerazione comprendono nel ramo manifatturiero le divisioni della Nace Rev.2 21,26, 30.3 e nel ramo dei servizi le divisioni 59-63, 72. Fonte: Istat



#### Isola del Liri

- **Presenza Consorzio Industriale del Lazio:** Si
- **Area 107.3c:** No
- **Area di crisi complessa/non complessa:** No

#### Formello, Campagnano di Roma, Anguillara Sabazia

- **Tessuto economico-produttivo**
  - **Principali settori economici di specializzazione:**
    - Edilizia
    - Artigianato
    - Agricoltura
    - Commercio e servizi
    - Logistica
    - Turismo
- **Collegamento funzionale ed economico dell'area industriale con la realtà portuale**
  - I comuni si inseriscono all'interno di un tessuto produttivo che fa parte dell'area metropolitana di Roma e che beneficia di un'interconnessione strategica con il nodo logistico e portuale della Capitale. Sebbene non costituiscano formalmente un agglomerato industriale unico, condividono una vocazione imprenditoriale e manifatturiera in crescita, con una presenza significativa di PMI nei settori agroalimentare, artigianale, edile, tecnologico e dei servizi alle imprese. In particolare, Formello ospita un'area industriale dinamica che ha visto negli ultimi anni un importante sviluppo di imprese innovative, anche nel comparto biomedicale e dell'ICT, oltre a realtà artigiane di trasformazione agroalimentare. Campagnano di Roma, con una base produttiva più radicata nei settori agricolo e agroindustriale, presenta anche un discreto numero di imprese operanti nella meccanica leggera e nei servizi turistico-ricettivi.
  - Dal punto di vista infrastrutturale, l'area è attraversata da direttrici strategiche come la SS2 Cassia, la Via Braccianese e l'anello viario nord dell'area metropolitana romana, che garantiscono un rapido accesso alla rete autostradale nazionale (A1 e A12). Il collegamento ferroviario con Roma e la presenza di terminal intermodali nell'area metropolitana favoriscono il trasporto delle merci, mentre la vicinanza con il porto di Civitavecchia, principale scalo marittimo del Lazio e porta del Mediterraneo per i traffici commerciali e industriali, costituisce un elemento di grande rilevanza funzionale ed economica per le imprese locali. La possibilità di integrare flussi produttivi e logistici con le attività portuali, grazie anche agli investimenti in corso sulla logistica retroportuale e sull'intermodalità ferroviaria, rende l'area un punto strategico per la distribuzione di beni sia a livello nazionale che internazionale.
- **Principali aziende**
  - Mutua MBA, Omega Electro Disposable s.r.l., Reco Appalti s.r.l., UPS Healthcare Italia s.r.l.)
- **Area 107.3c:** No
- **Porto più vicino:** Civitavecchia, Fiumicino



**Ausonia, Castelnuovo Parano, Coreno Ausonio, Esperia, Pignataro Interamna, San Giorgio a Liri**

▪ **Tessuto economico-produttivo**

- **Principali settori economici di specializzazione:**

- Estrattivo e lavorazione della pietra
- Commercio e servizi
- Agroindustriale
- Manifatturiero

▪ **Collegamento funzionale ed economico dell'area industriale con la realtà portuale**

- L'area industriale che coinvolge i comuni di Ausonia, Castelnuovo Parano, Coreno Ausonio, Esperia, Pignataro Interamna e San Giorgio a Liri presenta un collegamento funzionale ed economico significativo con la realtà portuale del basso Lazio, in particolare con il porto commerciale di Gaeta. Questa relazione si fonda su una prossimità territoriale strategica, che consente alle imprese locali di accedere a un'infrastruttura marittima fondamentale per l'import-export, soprattutto in settori chiave come l'industria estrattiva e l'agroalimentare.
- In questo contesto, un ruolo centrale è svolto dalla Strada Regionale 630 Ausonia, che rappresenta l'asse viario principale di collegamento tra l'area industriale e il litorale tirrenico. La SR630 consente un collegamento diretto e relativamente rapido verso Gaeta, facilitando il trasporto delle merci verso il porto, riducendo i costi logistici e potenziando la competitività delle imprese locali.
- Il distretto del marmo di Coreno Ausonio, ad esempio, utilizza il porto di Gaeta come punto di uscita per le esportazioni del Perlato Royal, diretto sia al mercato nazionale che internazionale. Allo stesso tempo, il comparto agroalimentare del territorio — caratterizzato da produzioni di qualità come olio, vino e prodotti lattiero-caseari — può beneficiare ulteriormente di una rete logistica efficiente per accedere a mercati esteri attraverso i canali marittimi.

Nel Lazio, l'attività estrattiva del marmo trova una delle sue espressioni più significative nell'area meridionale della provincia di Frosinone, in particolare nei comuni di **Ausonia, Castelnuovo Parano, Coreno Ausonio, Esperia, Pignataro Interamna e San Giorgio a Liri**. Quest'area, conosciuta come **Distretto del Marmo dei Monti Ausoni**, è specializzata nell'estrazione e nella lavorazione del **Perlato Royal Coreno**, una pietra calcarea pregiata molto apprezzata per le sue qualità estetiche e tecniche. Il territorio è caratterizzato da una fitta rete di cave a cielo aperto, attive da decenni, che alimentano un sistema produttivo integrato dove le aziende gestiscono internamente l'intero ciclo: dall'estrazione al taglio, fino alla commercializzazione. Una quota significativa della produzione è destinata ai mercati esteri, in particolare verso il Medio Oriente e l'Europa, con esportazioni che avvengono principalmente via nave attraverso i porti regionali e non. L'attività estrattiva rappresenta un pilastro dell'economia locale, sia in termini occupazionali che di indotto industriale.

▪ **Principali aziende**

- Edil Cave Royal s.r.l., Tirreno Marmi S.r.l., Centro Marmi Italia s.r.l., SO.CO.MA. S.r.l., Marmi Italia S.n.c. di Stavole Fiore & Figli

▪ **Area 107.3c:** No

▪ **Porto più vicino:** Gaeta



### 2.3 Le piattaforme logistiche

#### Piattaforma Logistica Roma-Fiumicino

La piattaforma logistica di Roma-Fiumicino è localizzata nel cosiddetto Quadrante Ovest dell'Area Metropolitana di Roma, a meno di 15 km dal Grande Raccordo Anulare. È, inoltre, adiacente all'Autostrada A12 Roma-Civitavecchia, a cui sarà direttamente collegata tramite un apposito svincolo, la cui costruzione è già in fase di assegnazione da parte della Regione Lazio.

Tale piattaforma logistica è anche confinante con la recinzione della pista 3 dell'Aeroporto Leonardo da Vinci di Fiumicino, in prossimità della *Cargo City*, nonché nelle immediate vicinanze della Nuova Fiera di Roma e del polo commerciale di *Commercity*.

L'obiettivo a medio termine della piattaforma logistica di Roma-Fiumicino è quella di costituire un polo intermodale gomma – ferro – mare – aereo con un traffico annuo previsto di 2.500.000 tonnellate di merci.

A rendere ancora più efficace l'intermodalità è l'iniziativa volta a realizzare uno specifico collegamento diretto su gomma tra l'Interporto stesso e la *Cargo City* dell'aeroporto di Fiumicino. A questo proposito va evidenziato che, a fronte della realizzazione di tale collegamento, si otterrebbe anche un considerevole beneficio anche per la viabilità urbana ordinaria, considerato che il nuovo percorso sarebbe di 4 km contro gli attuali 16 km.

Inoltre, è anche allo studio la creazione di un *terminal* ferroviario, che sarebbe posto nella zona a Nord della piattaforma logistica e che consentirebbe di creare collegamenti diretti su ferro sia con il Porto di Civitavecchia, da cui dista solo 60 km, che con la *Cargo City* dell'Aeroporto di Fiumicino.

È opportuno menzionare che, in corrispondenza dell'ingresso Est e dell'ingresso Ovest, sono previsti anche spazi dedicati dove poter ospitare eventuali postazioni doganali, in virtù anche dell'ambizione di assurgere ad *HUB CARGO* non solo per l'Italia, ma anche per tutti quei Paesi che si affacciano sul Mediterraneo e che oggi vedono penalizzato il proprio sviluppo economico per la carenza di simili infrastrutture.

La piattaforma logistica di Roma-Fiumicino sarà, invece, in grado di offrire alle merci che vi graviteranno proseguimenti con modalità multimodali, via mare (RORO), via terra (camion o treno) e via aerea.

#### Interporto Civitavecchia "CFFT"

L'interporto di Civitavecchia "CFFT" è stato recentemente acquisito dalla società di diritto belga "*Noord Natie*", già presente nel porto di Civitavecchia con la società *Civitavecchia Forest Fruit Terminal*, che opera sulla banchina 24 con un terminal dedicato allo stoccaggio dei prodotti agroalimentari.

L'interporto di Civitavecchia, ben collegato tramite rete stradale all'Autostrada A12 Roma- Civitavecchia, è dotato di magazzini refrigerati e non.

L'obiettivo principale dell'Interporto di Civitavecchia è quello di creare una sinergia stabile fra lo stesso e il porto, anche attraverso il miglioramento dei collegamenti ferroviari.

L'interporto di Civitavecchia costituisce anche un'occasione per acquisire nuovi traffici per il *terminal* portuale, come già dimostrato dalle prime commesse che l'azienda è riuscita ad ottenere, passando in pochi mesi da circa 50 dipendenti ad oltre 80 lavoratori.

Dai primi mesi del 2023 l'Agenzia delle Dogane ha annunciato l'attivazione del corridoio dedicato tra il terminal portuale e lo scalo dell'interporto. L'iniziativa, che come le altre di questo tipo ha lo scopo di decongestionare la zona portuale, consente a CFFT di inviare la merce senza la preventiva emissione di documenti doganali di transito, tramite l'utilizzo del sistema di controllo informatizzato (SILF) che traccia il percorso dei container, trasportati su gomma, e trasmette i relativi dati ai soggetti coinvolti nel processo.



### Interporto Civitavecchia Orte

L'interporto di Orte è individuato dal Regolamento (UE) 2013/1315 come terminale ferro/strada della rete TEN-T, che agisce su un corridoio della Rete "core" (Helsinki-La Valletta).

Per la sua localizzazione, in prossimità dello svincolo dell'Autostrada A1 e della grande viabilità di collegamento tra Lazio e Umbria, la struttura rappresenta il naturale *hub* per il progetto della distribuzione urbana delle merci su ferrovia.

L'interporto si estende su un'area ampia ed è allestita con celle frigorifere a tecnologia avanzata, a temperatura e umidità controllata. La parte ferroviaria terrà conto delle seguenti esigenze funzionali:

- un'area coperta servita direttamente da almeno un binario di carico/scarico con possibilità di accesso diretto al piano di carico dei carri ferroviari. In ogni caso le operazioni saranno svolte assicurando la protezione dagli agenti atmosferici;
- un'area dedicata alla manovra ferroviaria e alla sosta dei carri, individuando una soluzione in grado di ridurre i relativi costi sia in fase di accesso/egresso alle aree operative, sia in fase di accesso all'impianto dalla stazione di Orte, senza pregiudicare la possibilità di uso promiscuo dei binari da parte delle due componenti del traffico ferroviario (convenzionale, intermodale);
- possibilità di svincolo del locomotore.

L'Interporto di Orte, nella configurazione attuale, prevede, oltre al magazzino:

- un edificio a servizio dell'Agenzia delle Dogane e dei Monopoli di Stato e della Guardia di Finanza per l'espletamento delle rispettive attività di servizio e di controllo;
- un terminal ferroviario merci direttamente collegato con la rete ferroviaria nazionale;
- un terminal ferroviario dedicato alla movimentazione intermodale e merci alla rinfusa.

### Centro Agroalimentare – Guidonia

Il Centro Agroalimentare Roma ("CAR") è una delle più importanti strutture europee per la commercializzazione dei prodotti ortofruttili ed ittici.

Il Centro può contare su un indotto che coinvolge quasi 6.000 persone. All'interno dell'area operano oltre 500 aziende che sviluppano un volume d'affari di oltre due miliardi di euro all'anno.

Grazie alla sua invidiabile posizione ed all'accentramento dell'offerta e della domanda che caratterizzano l'*input* e l'*output* di prodotti e servizi, il CAR rappresenta, quindi, un grande polo logistico, organizzato, tecnologicamente avanzato e informatizzato, capace di dar consistenza ad un reale processo d'integrazione tra produzione, commercio, distribuzione, *export*, imprese di logistica e di servizi.

Il centro ha saputo sfruttare tutte le strutture realizzate per diventare la piattaforma logistica di riferimento del territorio, guardando altresì a servizi terminali per strutture portuali (*in primis* Civitavecchia) sulle quali far conferire il trasporto ortofruttilo.

Ciò ha fatto del CAR non solo il luogo dell'importante incontro tra domanda e offerta, ma anche un luogo in cui le merci transitano, arrivano, si lavorano, si acquistano, si preparano, si distribuiscono, direttamente alla città di Roma ed al resto d'Italia.

Il CAR di Guidonia è, pertanto, una struttura polifunzionale, capace di sviluppare importanti economie di scala e di ridurre drasticamente i costi logistici anche con le opportunità offerte dalle diverse piattaforme di carico refrigerate – gestite da operatori logistici – dove stoccare, preparare e ridistribuire le merci acquistate e dove gestire, secondo le proprie esigenze, di rifornimento dei punti vendita i flussi delle consegne in qualsiasi ora del giorno.



Per sviluppare ulteriormente le attività commerciali del Centro Agroalimentare di Roma, è stato siglato nel 2018 un protocollo di intesa con l’Autorità di Sistema Portuale del Mar Tirreno Centro- Settentrionale, al fine di lavorare congiuntamente per incrementare i volumi di merci in transito e in *import/export* dei prodotti ortofrutticoli laziali dal porto di Civitavecchia verso il CAR, oltre che per generare possibili ricadute positive per l’economia in termini fiscali e occupazionali.

Da ultimo, inoltre, si aggiunge che gli interventi previsti di velocizzazione della linea Roma-Pescara fanno prevedere la necessità di uno studio per la realizzazione di un terminal ferroviario nei pressi del CAR – Centro Agroalimentare finalizzato alla distribuzione nell’area Est della Città Metropolitana di Roma, in forte crescita e urbanizzazione, oltre che in sinergia con la funzione di land-bridge del sistema regionale.

#### **Piattaforma Logistica Santa Palomba**

L’area logistico-industriale di Santa Palomba è in parte coperta dal Consorzio per l’Area di Sviluppo Industriale del Lazio (Roma e Latina).

È ripartita in superficie industriale, destinata ai servizi, aree verdi, viabilità e fasce di rispetto, estendendosi lungo la via Ardeatina, in un tratto la cui maggior parte appartiene al Comune di Roma, mentre per la rimanente parte insiste nei Comuni di Pomezia e Albano.

Nell’area in cui si trova la piattaforma logistica di Santa Palomba sono insediate importanti aziende multinazionali di produzione, tra cui Johnson & Johnson, Procter & Gamble e Fiorucci. Sono presenti anche diverse aziende specializzate nella logistica, spedizioni e trasporti, quali DHL Supply Chain, Rifline, GLS, STEF, Cab Log, Laziale Distribuzione e Intermodeco.

Inoltre, nella piattaforma logistica di Santa Palomba, vi operano importanti operatori della grande distribuzione organizzata (SMA – Auchan, Coop, Carrefour, Pam Panorama) in conto terzi, e piattaforme di proprietà della distribuzione (Risparmio Casa, Sonepar).

Nell’area è presente un terminale ferroviario intermodale di proprietà di Mercitalia Logistica (terminale di Santa Palomba), collegato alla rete principale (linea Roma – Napoli per Formia) che sviluppa servizi a carro tradizionale e intermodale, con binari interni di 450 m circa di lunghezza.

In base a rilevazioni parziali condotte dall’Area Metropolitana, si possono stimare flussi di veicoli merci leggeri pari a circa 650.0000 veicoli/anno (veicoli equivalenti), così come veicoli pesanti per oltre 720.000 veicoli/anno (veicoli equivalenti).

Il volume movimentato complessivo si stima per circa 1,5 Mln di TEU/ anno. Tale valore è una stima cautelativa, ma dà l’idea dei flussi interessanti dell’area.

Il terminale di Santa Palomba, per la parte intermodale, ha un traffico orientativo di 2080 coppie/anno di treni, per più di 2000 ktonn/anno.

#### **Altre aree**

Si segnalano infine altri interventi e progetti di sviluppo in corso collegati ad aree logistiche importanti ricompresi o a supporto dello sviluppo nella ZLS del Lazio quali:

- il Logistic Park di Fiano Romano: in fase di sviluppo, si estende per oltre un chilometro quadrato, ed è ubicato a meno di un chilometro dal casello dell’autostrada A1;
- il Polo Logistico di Passo Corese: denominato anche Polo Logistico Roma Nord, nasce per promuovere lo sviluppo economico dell’area meridionale del reatino; è in fase di implementazione;
- il polo logistico del freddo nella zona Civitavecchia-Tarquinia: in fase di realizzazione, consta di una installazione logistica di proprietà di Conad Tirreno;
- l’area SLIM – Sistema Logistico Integrato Multimodale di Colleferro: è in fase di implementazione, sono presenti già installazioni logistiche.

---

## ART. 5, COMMA 1, LETTERA A) DPCM 40/2024

---

### 3. PERIMETRAZIONE AREE ZLS – Art. 5, co. 1, lett. A) DPCM 40/2024

#### **3.1 Selezione dei Comuni di riferimento per la ZLS**

L'attività di selezione dei Comuni interessati dalla ZLS della Regione Lazio è già stata descritta nel documento preliminare "Elementi di base per la definizione del Piano di Sviluppo Strategico della ZLS del Tirreno Centro Settentrionale", redatto nel giugno 2020.

Tra i mesi di gennaio e marzo 2020, il Gruppo di Lavoro regionale ha elaborato una proposta per l'individuazione dei Comuni, al cui interno selezionare le aree da coinvolgere nella istituenda Zona Logistica Semplificata (ZLS)<sup>22</sup> Ai sensi della Legge 27 dicembre 2017 (Legge di bilancio 2018) e DGR 30 ottobre 2018, n. 621, sono considerati inclusi *de facto* i comuni all'interno dei quali si trovano le strutture portuali di Civitavecchia, Fiumicino e Gaeta. Tale esercizio è stato poi completato e aggiornato dalla Regione alla luce del DPCM del 4 marzo 2024, n. 40.

Il criterio metodologico applicato ha privilegiato gli aspetti collegati con lo sviluppo industriale ed economico del territorio relativamente alle attività logistico-portuali di riferimento, considerando parimenti di interesse l'implementazione del sistema delle relazioni internazionali di impresa e, più in generale, il consolidamento del tessuto imprenditoriale laziale.

In dettaglio, quindi, sono stati selezionati i seguenti indicatori, rilevabili su base comunale:

- presenza o meno di aree industriali all'interno del comune (fonte Unindustria – "Aree Industriali e *Start-Up*" – maggio 2019);
- livello di presenza all'interno del comune di imprese cosiddette "*port related*", ovvero appartenenti ai settori di impresa che – secondo le statistiche ufficiali – maggiormente interagiscono con gli attuali sistemi portuali (fonte MIT – CNIT, ISTAT – indagine sui trasporti marittimi ed elaborazioni su dati ASIA – Archivio statistico delle imprese attive)<sup>23</sup> livello di internazionalizzazione del tessuto imprenditoriale comunale, inteso nella sua componente di movimentazione in *export* ed *import* di merci (fonte ISTAT – COE, dati in valore);
- livello di presenza all'interno del comune di attività imprenditoriali comunque intese (fonte ASIA – Archivio statistico delle imprese attive, n. di imprese e n. di addetti);

Per ciascuno dei predetti indicatori, sulla base delle risultanze statistiche desumibili dalle fonti ufficiali, sono state realizzate delle elaborazioni cartografiche di dettaglio comunale. Completato questo lavoro, è stata quindi elaborata una matrice complessiva di riepilogo che riporta le diverse combinazioni osservate per le quattro caratteristiche monitorate. Tale analisi è stata condotta sulla base delle analisi già svolte nella fase precedente di piano strategico della ZLS del 2021, di cui alla Delibera dell'8 febbraio 2022, n. 40 e degli

---

<sup>22</sup> art.1, commi 61-65, Legge 27 dicembre 2017 (Legge di bilancio 2018) e DGR 30 ottobre 2018, n. 621 recante «Avvio iter amministrativo per l'istituzione della Zona Logistica Semplificata relativamente all'area portuale del Tirreno Centro Settentrionale (Civitavecchia, Fiumicino, Gaeta) (L. n. 205/2017)».

<sup>23</sup> In dettaglio l'elaborazione è stata svolta: (i) partendo dall'esame dei traffici che interessano i porti italiani; (ii) individuando a livello nazionale, sbarchi e imbarchi di merce, distribuiti secondo un raggruppamento della classificazione NST-07 (la classificazione delle merci appositamente studiata per classificare le merci interessate al trasporto marittimo); (iii) assumendo – quale vincolo – che il comportamento nel trasporto delle merci nazionali (per classificazione ATECO 2007) maggiormente interessate al trasporto per via marittima sia applicabile alle merci regionali Per ottenere le imprese regionali che producono merci destinate – con alta probabilità – al trasporto marittimo (imprese *port related*).



aggiornamenti nonché dell'attività di ascolto e consultazione.

Con l'obiettivo di creare aree omogenee e sinergiche sul territorio, creando un volano per lo sviluppo territoriale regionale partendo dalle infrastrutture portuali di cui alla ZLS, è stata individuato un *cluster* territoriale, che rappresenta l'aggregato preferenziale su cui concentrare lo sviluppo della ZLS regionale, in cui sono inclusi i Comuni nei quali insistono infrastrutture portuali e piattaforme logistiche di rilevanza regionale (Civitavecchia, Fiumicino, Gaeta, Roma, Santa Palomba/Pomezia, Guidonia, Orte, Fondi, Fara in Sabina, Colferro), oltre a quelli individuati dall'analisi statistica.

La ratio dell'analisi è funzionale all'elaborazione di politiche regionali connesse con l'esistenza di aree portuali (retroportuali e non connesse da un nesso funzionale) sia per interventi di riconversione sia, in senso più ampio per creare condizioni favorevoli in termini economici, finanziari e amministrativi per consentire, nelle aree interessate, lo sviluppo delle imprese già operanti, nonché l'insediamento di nuove imprese.

Ai fini della istituzione della Zona Logistica Semplificata nella Regione Lazio, tenuto conto dei limiti di superficie massima ZLS previsti per Regione dall'Allegato I al DPCM 40/2024 nonché delle eventuali esclusioni per esigenze di sicurezza portuale e di navigazione di cui all'art. 5, comma 1, lett. l) del citato Regolamento, sono quindi stati identificati in via prioritaria i seguenti Comuni:

*Proposta aree da inserire in ZLS*

1	Accumoli	17	Cisterna di Latina	33	Guidonia Montecelio	49	Roma
2	Albano Laziale	18	Cittaducale	34	Isola del Liri	50	San Giorgio a Liri
3	Allumiere	19	Civita Castellana	35	Itri	51	San Vittore del Lazio
4	Amatrice	20	Civitavecchia	36	Latina	52	Sant'Ambrogio sul Garigliano
5	Anagni	21	Colferro	37	Leonessa	53	Sant'Andrea del Garigliano
6	Anguillara Sabazia	22	Coreno Ausonio	38	Minturno	54	Sant'Apollinare
7	Aprilia	23	Esperia	39	Monte San Biagio	55	Santi Cosma e Damiano
8	Ardea	24	Fara in Sabina	40	Monterotondo	56	Sermoneta
9	Ausonia	25	Ferentino	41	Orte	57	Sezze
10	Borgorose	26	Fiano Romano	42	Patrica	58	Sora
11	Campagnano di Roma	27	Fiumicino	43	Piedimonte San Germano	59	Tarquinia
12	Cassino	28	Fondi	44	Pignataro Interamna	60	Terracina
13	Castelforte	29	Formello	45	Pomezia	61	Tivoli
14	Castelnuovo Parano	30	Formia	46	Pontinia	62	Velletri
15	Ceccano	31	Frosinone	47	Rieti	63	Villa Santa Lucia
16	Ceprano	32	Gaeta	48	Roccasecca	64	Viterbo

*Si rimanda all'Allegato 1, contenente la documentazione identificativa delle aree con l'indicazione delle porzioni di territorio interessate ed evidenziazione di quelle ricadenti nell'Area portuale, nonché di quelle ammesse ai benefici ai sensi della Carta degli aiuti di stato a finalità regionale, così come previsto dall'art. 5, co. 1, lett. a) del DPCM 40/2024<sup>24</sup>.*

Il Piano di Sviluppo della Zona Logistica Semplificata del Lazio prevede quindi l'attivazione delle misure inizialmente nelle zone individuate nei comuni della tabella di cui sopra, per poi poter essere esteso in fasi di sviluppo successive ad altre zone o ad altri Comuni in relazione agli stessi criteri.

La lista dei Comuni selezionati è stata valutata anche con riferimento ai contenuti del Piano Regionale Mobilità, Trasporti e Logistica, adottato dalla Giunta Regionale con DGR n. 1050 del 30/12/2020.

<sup>24</sup> Si rappresenta che le particelle di territorio indicate all'interno del predetto Allegato 1 sono da intendersi solo con riferimento alle aree occupate.



In particolare, si è verificato che non vi fossero nel quadro macroeconomico e nel Piano Regionale Mobilità, Trasporti e Logistica, elementi di incoerenza con il perimetro dei Comuni selezionato o linee di sviluppo, riguardanti in particolare il sistema delle infrastrutture di trasporto e mobilità, che potessero suggerire una revisione dei criteri di selezione dei Comuni.

Tale analisi, al contrario, ha confermato i criteri statistici utilizzati ma anche in considerazione degli investimenti potenziali che interesseranno la Regione nella direzione della mobilità sostenibile e della creazione di un sistema coordinato di servizi di trasporti e di logistica funzionale alle previsioni di sviluppo socioeconomico e di riequilibrio territoriale del Lazio nel prossimo decennio (fondi PNRR, politica di coesione ecc.).

Per quanto riguarda il quadro infrastrutturale definito dalla Regione Lazio nel “Piano Regionale della Mobilità, dei Trasporti e della Logistica”, con particolare riferimento al sistema delle infrastrutture di trasporto e mobilità, è stata svolta un’analisi per localizzare i Comuni e le relative macroaree logistiche di riferimento, identificando le relative infrastrutture e la distanza dei comuni dai porti di riferimento (Civitavecchia, Fiumicino, Gaeta). La selezione è stata impostata sulla logica delle relazioni logistiche di ogni Comune con il porto di riferimento e le relative aree retroportuali e, successivamente, mappando le connessioni sull’area regionale. Tale analisi non solo ha confermato la scelta dei Comuni sulla base delle infrastrutture già presenti nel territorio della Regione Lazio, ma ha evidenziato soprattutto il potenziale degli investimenti previsti nell’area, finalizzati alla realizzazione di un sistema integrato e coordinato di trasporti e logistica, in linea con gli obiettivi di sviluppo della ZLS.

### **3.2 Selezione delle aree di pertinenza per la ZLS**

La selezione delle aree è stata effettuata in base ad una logica che ha considerato l’importanza dei nessi tra i porti e le “aree retroportuali”, non tanto come continuità spaziale, ma piuttosto come legame economico funzionale con i principali snodi logistici e industriali dell’intera regione. Tale logica ha preferito far prevalere le direttrici strategiche e le vocazioni territoriali anziché l’espansione territoriale omogenea.

Il nesso economico funzionale, oltre a rappresentare un requisito dell’area ZLS, costituisce anche un obiettivo strategico in una realtà territoriale come quella laziale, nella quale si evidenzia ancora qualche debolezza nella capacità di fare sistema. La ZLS può attivare virtuosi processi di aggregazione e di rete fra i soggetti coinvolti, nell’accezione più ampia del termine.

La scelta delle aree è stata ispirata dai seguenti orientamenti:

- l’attrattività della ZLS è proporzionale alla velocità delle procedure di localizzazione e sviluppo delle imprese. Pertanto, nella selezione è stato ritenuto importante l’inquadramento urbanistico delle aree a destinazione produttiva e logistica da parte di atti di pianificazione generale o comunque la vocazione logistica e produttiva, evitando di dover ricorrere ad eventuali cambi di destinazione d’uso. Non si è inteso, in definitiva, scoraggiare potenziali investitori nella ZLS della Regione Lazio con la necessità di attivare procedure localizzative o di sviluppo complesse e lunghe;
- la promozione di logiche di sviluppo attente alla sostenibilità sarà incentivata a fronte dell’azione volta al recupero dei lotti industriali dismessi ai fini del risparmio del suolo;
- le zone di ampliamento sono individuate nelle aree libere all’interno delle Zone D previste dagli strumenti urbanistici vigenti e comunque idonee allo sviluppo di progetti strategici per la ZLS.

In considerazione dei suddetti orientamenti e dei Comuni identificati, la Regione, sulla base anche delle analisi statistiche condotte nel primo studio, ha adottato una metodologia per selezionare le aree e particelle comunali, da considerare come *elegibile* all’interno della ZLS, basata su alcuni criteri di ammissione che ogni area proposta deve rispettare, identificando i parametri che misurano il rispetto dei requisiti e le necessarie fonti informative.

In particolare, il modello di analisi è stato definito sulla base dei seguenti criteri:



- caratteristiche tecniche dell'area (i.e. morfologia del terreno, livello delle urbanizzazioni);
- caratteristiche urbanistiche (compatibilità con il PRG, presenza eventuali vincoli);
- accessibilità (vicinanza a collegamenti infrastrutturali).

Criteri di ammissione alla ZLS			
Criterio	Sotto-criterio	Elementi di valutazione	Informazioni analizzate
<b>Caratteristiche tecniche dell'area</b>	Morfologia del terreno	<ul style="list-style-type: none"> <li>✓ Presenza di dislivelli pronunciati</li> <li>✓ Assenza da vincoli naturali (corsi d'acqua, occupazione boschiva, ecc.)</li> </ul>	Caratteristiche del suolo, altitudine, risorse naturali, ecc.
	Livello di urbanizzazione	<ul style="list-style-type: none"> <li>✓ Presenza di opere/infrastrutture</li> <li>✓ all'attività economica</li> </ul>	Numero e tipologie di semilavorati, opere e infrastrutture che insistono sull'area
<b>Urbanistica</b>	Assenza da limitazioni urbanistiche	<ul style="list-style-type: none"> <li>✓ Presenza di vincoli paesaggistici o storico/archeologici</li> </ul>	Inserimento dell'area in contesti tutelati e sottoposti a regolamentazioni Speciali
	Compatibilità con il PRG	<ul style="list-style-type: none"> <li>✓ Natura della destinazione d'uso</li> </ul>	Destinazione d'uso industriale già prevista
<b>Accessibilità</b>	Vicinanza a infrastrutturali di collegamento principali	<ul style="list-style-type: none"> <li>✓ Distanza da infrastrutture di collegamento principali (stazione ferroviaria, arterie principali, autostrade/superstrade ecc.)</li> </ul>	Tipologia di infrastrutture logistiche principali a servizio dell'area e Km di Distanza
	Vicinanza a principali reti energetiche	<ul style="list-style-type: none"> <li>✓ Disponibilità di collegamenti energetici (nodi alta tensione, reti, ecc.)</li> </ul>	Tipologia di infrastrutture energetiche a servizio dell'area e Km di Distanza
	Vicinanza a principali poli di erogazione servizi	<ul style="list-style-type: none"> <li>✓ Distanza dal punto di connessione BUL</li> </ul>	Livello di connettività e Km di distanza

Per quanto riguarda la selezione delle aree da inserire in perimetrazione, questa si è basata sulle superfici delle aree industriali formali (c.d. "aree D" da PRG) occupate, ossia dove già insistono degli insediamenti produttivi, attivi o dismessi, sempre nell'ottica di consumare meno suolo possibile.

Per la mappatura delle aree industriali formalizzate, si sono utilizzate le perimetrazioni definite dai diversi documenti di pianificazione territoriale disponibili. Tali perimetri sono aggregati e gestiti a livello regionale tramite anche il Geoportale Regionale nonché verificati con i singoli Comuni. Tale sistema, in particolare, aggrega le informazioni rivenienti:

- dal Piano Territoriale Paesaggistico Regionale (PTPR), approvato con DCR n.5 del 02/08/2019, per evidenziare le aree soggette a vincoli paesaggistici ed ambientali;
- dalla Carta di Uso del Suolo (CUS), aggiornata al 2016, che rappresenta lo stato attuale di utilizzo del territorio regionale e si inquadra nell'ambito del Progetto CORINE Land Cover dell'UE. La CUS restituisce informazioni circa le 5 classi principali di utilizzo del territorio regionale (superfici artificiali, superfici agricole utilizzate, superfici boscate ed ambienti seminaturali, ambiente umido, ambiente delle acque) e si sviluppa per successivi livelli di dettaglio in funzione della scala di rappresentazione;
- dai Piani Regolatori Generali dei comuni del Lazio, al fine di identificare le aree urbane, industriali o



libere all'interno dei confini amministrativi dei Comuni di riferimento.

A seguire, si riporta il dettaglio dei Comuni selezionati, specificando quali di questi ricadono all'interno dell'area di cui all'art. 107, co. 3, lett. c) del TFUE.

N.	Comune	Area107.3 lett. C <sup>25</sup>
1	Accumoli	SI
2	Albano Laziale	NO
3	Allumiere	NO
4	Amatrice	SI
5	Anagni	SI
6	Anguillara Sabazia	NO
7	Aprilia	SI
8	Ardea	NO
9	Ausonia	NO
10	Borgorose	NO
11	Campagnano di Roma	NO
12	Cassino	SI
13	Castelforte	SI
14	Castelnuovo Parano	NO
15	Ceccano	SI
16	Ceprano	NO
17	Cisterna di Latina	SI
18	Cittaducale	SI
19	Civita Castellana	SI
20	Civitavecchia	SI
21	Colleferro	NO
22	Coreno Ausonio	NO
23	Esperia	NO
24	Fara in Sabina	NO
25	Ferentino	SI
26	Fiano Romano	NO
27	Fiumicino	NO
28	Fondi	SI
29	Formello	NO
30	Formia	SI
31	Frosinone	SI
32	Gaeta	SI
33	Guidonia Montecelio	Sì, in parte
34	Isola del Liri	NO
35	Itri	SI

<sup>25</sup> Si rappresenta che, in merito all'individuazione esatta delle porzioni di territorio ricadenti all'interno delle c.d. "aree C" ex art. 107.3 TFUE ai fini dell'identificazione precisa, si rimanda agli strumenti di consultazione specifici predisposti dalla Presidenza del Consiglio dei Ministri - Dipartimento per le politiche di coesione e per il sud, pubblicati al seguente link:<https://politichecoesione.governo.it/it/politica-di-coesione/la-programmazione-2021-2027/risorse-2021-2027/aiuti-a-finalita-regionale-2022-2027/mappa-interattiva-della-carta-degli-aiuti-italia-2022-2027-aggiornata-al-07-marzo-2024/>



N.	Comune	Area107.3 lett. C <sup>26</sup>
36	Latina	Sì, in parte
37	Leonessa	SI
38	Minturno	SI
39	Monte San Biagio	NO
40	Monterotondo	NO
41	Orte	SI
42	Patrica	SI
43	Piedimonte San Germano	SI
44	Pignataro Interamna	NO
45	Pomezia	SI
46	Pontinia	NO
47	Rieti	SI
48	Roccasecca	NO
49	Roma	Sì, in parte
50	San Giorgio a Liri	NO
51	San Vittore del Lazio	SI
52	Sant'Ambrogio sul Garigliano	SI
53	Sant'Andrea del Garigliano	SI
54	Sant'Apollinare	SI
55	Santi Cosma e Damiano	SI
56	Sermoneta	NO
57	Sezze	NO
58	Sora	NO
59	Tarquinia	SI
60	Terracina	NO
61	Tivoli	Sì, in parte
62	Velletri	NO
63	Villa Santa Lucia	SI
64	Viterbo	SI

<sup>26</sup> Si rappresenta che, in merito all'individuazione esatta delle porzioni di territorio ricadenti all'interno delle c.d. "aree C" ex art. 107.3 TFUE ai fini dell'identificazione precisa, si rimanda agli strumenti di consultazione specifici predisposti dalla Presidenza del Consiglio dei Ministri - Dipartimento per le politiche di coesione e per il sud, pubblicati al seguente link: <https://politichecoesione.governo.it/it/politica-di-coesione/la-programmazione-2021-2027/risorse-2021-2027/aiuti-a-finalita-regionale-2022-2027/mappa-interattiva-della-carta-degli-aiuti-italia-2022-2027-aggiornata-al-07-marzo-2024/>

---

 ART. 5, COMMA 1, LETTERA B) DPCM 40/2024
 

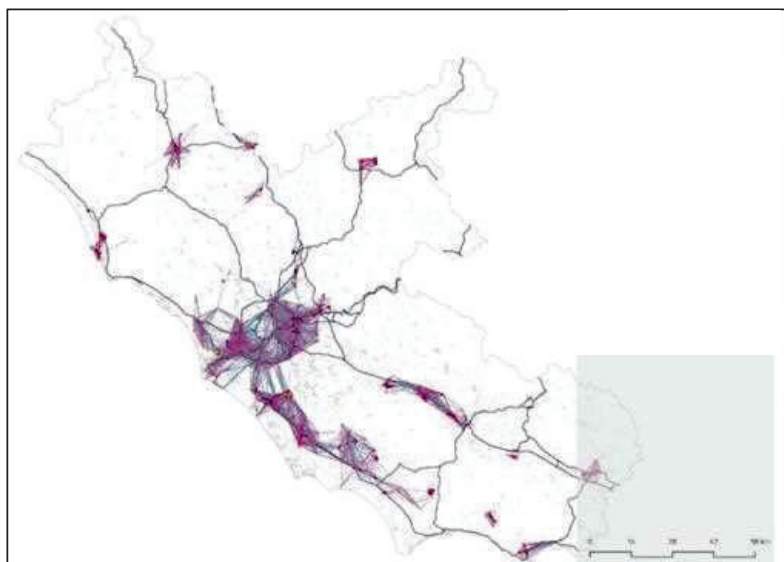
---

## 4. ANALISI DEL QUADRO INFRASTRUTTURALE DEL LAZIO – Art. 5, co. 1, lett. b) DPCM 40/2024

### 4.1 Sistema viario e ferroviario della Regione Lazio

Il presente capitolo analizza il quadro infrastrutturale viario e ferroviario della Regione Lazio, in funzione delle aree perimetrare nei Comuni di interesse della ZLS, procedendo ad individuare il livello di prossimità delle infrastrutture esistenti rispetto alle aree in oggetto; avuto riguardo al sistema viario principale, il medesimo fa riferimento alle strade definite “a viabilità principale”, ossia l’insieme di autostrade e strade statali (SS) di riferimento per la viabilità regionale.

Di seguito, si riporta la mappa su base regionale che evidenzia le linee di desiderio ricavate dal tracciato delle SIM business delle aree individuate ed i sistemi viari e ferroviari che insistono sulle medesime.



La mappa evidenzia un elevato grado di interconnessione funzionale in prossimità di:

- aree dell’area metropolitana di Roma;
- aree che si sviluppano lungo l’asse viario della SS148 Pontina;
- aree che si sviluppano lungo l’asse autostradale della A1.

L’analisi evidenzia, altresì, i seguenti elementi:

- bacino di Civitavecchia interconnesso con l’area metropolitana di Roma tramite l’asse autostradale della A12 e limitatamente collegato con le aree della ZLS di Viterbo e Orte;
- limitata connessione infrastrutturale tra le aree dei comuni ubicati sull’asse della SS Pontina e quelli ubicati sull’asse autostradale della A1 in direzione Napoli;
- limitato livello di collegamento delle aree che insistono sul Comune di Rieti con le principali dorsali infrastrutturali regionali;
- assenza di collegamenti viari principali e ferroviari nel comune di Pontinia;
- assenza di collegamenti ferroviari nei comuni di Fiano Romano, Formello, Gaeta, Accumoli, Amatrice, Ardea, Campagnano di Roma, Cittaducale, Leonessa, Patrica.

Il sistema infrastrutturale che insiste sulla ZLS potrà avere beneficio dallo sviluppo prospettico del Corridoio Transeuropeo Scandinavo-Mediterraneo che collega gli stati baltici attraverso la Germania e il Nord Italia ai porti italiani meridionali, fino a La Valletta. Si tratta di una direttrice multimodale TEN-T, fondamentale asse Nord-Sud dell'Unione e corrispondente in Italia alla direttrice dell'A1 e della linea ferroviaria Milano-Napoli.

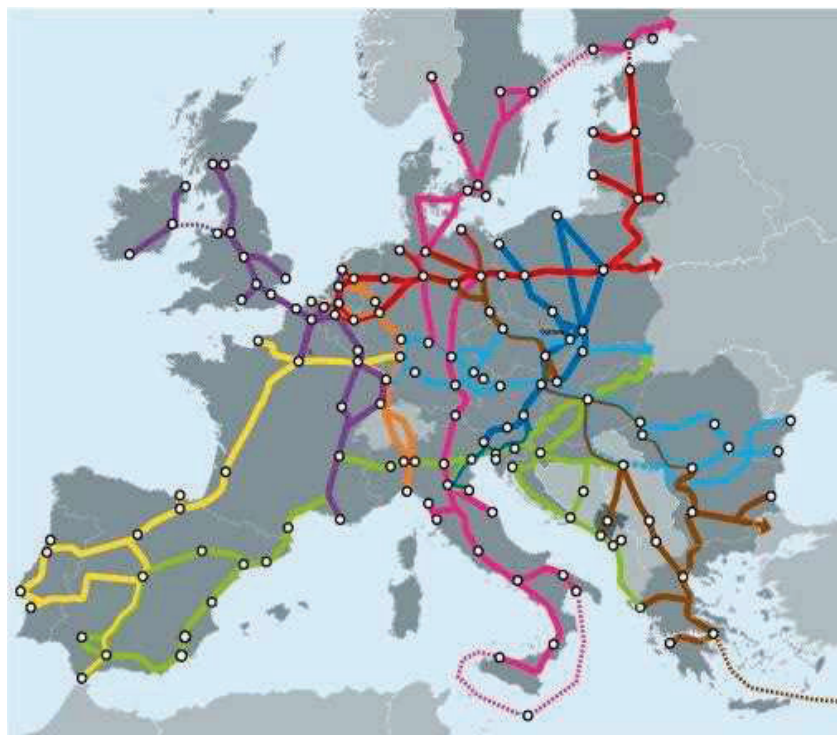


Figura 12 - Corridoio Transeuropeo Scandinavo-Mediterraneo - Fonte: Piano Regionale della Mobilità dei Trasporti e della Logistica ("PRMTL")

Tale corridoio viene ulteriormente sviluppato nei due livelli di rete *Core* e *Comprehensive*, articolati in una direttrice tirrenica lungo l'asse Livorno-Civitavecchia-Napoli e in una serie di trasversali tirrenico-adriatiche: Civitavecchia-Orte-Perugia-Ancona con diramazione Perugia-Ravenna, Roma- Pescara con diramazione L'Aquila-Teramo, Cassino-Isernia-Teroli e Cisterna-Valmontone.

La rete così disegnata dai documenti europei individua anche i nodi fondamentali: i due aeroporti della Capitale, Fiumicino (*Core*) e Ciampino (*Comprehensive*), i tre principali porti tirrenici di Civitavecchia, Fiumicino e Gaeta (tutti e tre *Comprehensive*), i nodi multimodali di Pomezia (*Core*) e di Orte (*Comprehensive*). Tale rete è ancora in gran parte da completare. Il *network* risulta incompleto nella connessione tirrenica da Civitavecchia verso la Toscana, dove l'A12 termina a Tarquinia, e debole a sud di Roma verso Napoli; da realizzare le trasversali da Civitavecchia e Cassino verso l'Adriatico.

#### **4.2 Il Piano Regionale della Mobilità dei Trasporti e della Logistica e la ZLS**

Il Piano Regionale della Mobilità dei Trasporti e della Logistica ("PRMTL") sviluppato dalla Regione Lazio, conta oltre 60 interventi volti alla realizzazione, l'adeguamento e completamento di opere infrastrutturali e delinea la necessità di potenziare i sistemi trasversali di collegamento tra le Province laziali e le direttrici nazionali cercando di ridurre la centralità della rete infrastrutturale nell'area metropolitana di Roma.

Parte degli interventi previsti nel PRMTL potrà portare benefici al sistema infrastrutturale su cui insiste la ZLS; nello specifico, le opere viarie più importanti elencate dal PRMTL d'interesse per lo sviluppo della ZLS sono:

- completamento della SS 675 Orte-Civitavecchia, asse trasversale fondamentale non solo perché in grado di connettere il porto di Civitavecchia con l’A1 ma anche con Terni e le aree produttive dell’Umbria;
- completamento del Corridoio Tirrenico Livorno-Civitavecchia, perfezionando il collegamento delle principali direttrici plurimodali d’Italia;
- rafforzamento della Dorsale Appenninica Terni-Rieti-Avezzano-Sora;
- adeguamento della SR 630 Ausonia, creando un collegamento, tramite Cassino, tra la Dorsale Appenninica e la Trasversale Lazio Sud Tirreno-Adriatica fino a Formia-Gaeta;
- sviluppo del Corridoio Roma-Latina, il quale dovrebbe rappresentare il nuovo asse Dorsale Tirrenico Sud;
- sviluppo del collegamento Cisterna di Latina-Valmontone, creando un collegamento tra le aree produttive pontine e l’autostrada A1;
- adeguamento della SS 156 Monti Lepini, in modo da migliorare il collegamento tra i due capoluoghi di Latina e di Frosinone;
- potenziamento della SS Salaria fino a Rieti, in modo da renderla una trasversale, in asse con il Grande Accordo Anulare e l’A91 Roma-Fiumicino.



Figura 13 - Principali interventi sul sistema viario previsti dal PRMTL - Fonte: Piano Regionale della Mobilità dei Trasporti e della Logistica ("PRMTL")

Inoltre, il PRMTL prevede la realizzazione di interventi sul sistema ferroviario di cui potrà beneficiare la ZLS; in particolare, il suddetto piano prevede i seguenti interventi:

- riattivazione della ferrovia Orte-Capranica-Civitavecchia;
- diramazione della Roma-Lido-Fiera di Roma-Aeroporto di Fiumicino-Fiumicino;
- chiusura dell’anello ferroviario di Roma con la realizzazione di quello che viene definito come Grande Raccordo Anulare dei treni;
- manutenzione e ampliamento delle ferrovie Roma-Viterbo e Roma-Lido;
- trasformazione in linea metropolitana delle linee ferroviarie regionali di Roma-Civitavecchia e di Roma-Nettuno-Latina;
- sviluppo della nuova stazione alta-velocità Ferentino;
- completamento della linea "Littorina" Formia-Gaeta;
- realizzazione della linea Passo Corese-Rieti ed elettrificazione della linea Rieti-Terni
- messa in sicurezza e adeguamento normativo della SR630 "Ausonia".



Figura 14 - Principali interventi sul sistema ferroviario previsti dal PRMTL - Fonte: Piano Regionale della Mobilità dei Trasporti e della Logistica ("PRMTL")

Nell'ambito dell'Accordo per la Coesione della Regione Lazio (FSC 2021-2027), sono stati finanziati numerosi interventi a favore della rete viaria principale del territorio regionale. È in tale contesto che si incardinano, ad esempio, i lavori di adeguamento normativo e messa in sicurezza di alcuni tratti della strada statale 630 – Ausonia (che interesseranno i comuni di Pignataro Interamna, San Giorgio Al Liri, Esperia, Castelnuovo Parano, Ausonia, rientranti nel perimetro della ZLS) nonché di razionalizzazione del tracciato con l'inserimento di rotonde che facilitino lo scorrimento del traffico veicolare, si inserisce a pieno titolo nelle attività di rilancio del Porto di Gaeta. Da tali lavori, la cui fine è attesa per il secondo semestre del 2027, ci si attende un miglioramento dei collegamenti stradali tra il comune di Gaeta e quello di Formia, ma soprattutto con Cassino e quindi verso la direttrice l'Autostrada A1.

La Strada Regionale 630 Ausonia, con un percorso di circa 34 km, si snoda tra le province di Frosinone e Latina ed ha origine nel comune di Cassino dalla SR 6 Via Casilina. Il tracciato continua in direzione sud, costeggiando i comuni di Pignataro Interamna, San Giorgio a Liri, Castelnuovo Parano e Ausonia, nel frusinate. Termina in provincia di Latina dove, superato il comune di Spigno Saturnia, conclude il suo percorso innestandosi sulla Strada Statale 7 Via Appia a pochi chilometri da Formia, rappresentando un vero e proprio snodo cruciale dell'economia del quadrante di territorio interessato.

Sono previste anche ulteriori manutenzioni stradali, per la maggior parte relative a interventi di manutenzione, sul territorio laziale, sempre finanziati dal FSC 2021-2027. Del perimetro ZLS, sono interessati i Comuni di San Vittore del Lazio, Coreno Ausonio, Esperia, Leonessa, Cassino, Rieti, Formia e Gaeta.

#### 4.3 L'accessibilità ai comuni della ZLS

Il presente paragrafo richiama le principali infrastrutture di collegamento delle aree individuate con i principali corridoi e nodi trasportistici regionali così come previsto dal DPCM 4 marzo 2024, n. 40, all'art. 5, comma 1, lettera b).

I collegamenti trasportistici sono per comodità richiamati a livello di territorio comunale salvo diversamente specificato e con riferimento ai porti della ZLS.

##### Comune di Civitavecchia

Nel Comune di Civitavecchia l'area di interesse della ZLS risulta interconnessa al sistema viario regionale principale ed al sistema ferroviario. L'area è attraversata nella zona centrale dalla SS1 Aurelia; la linea ferroviaria percorre l'area lungo la costa Nord-Occidentale. Il Comune di Civitavecchia è connesso al Comune di Roma, comune di maggior prossimità e rilevanza all'interno della ZLS, attraverso l'autostrada A12, la SS1 Aurelia e la linea ferroviaria. Da segnalare, seppure in ottica interregionale l'interconnessione del Porto di



Civitavecchia anche con l'Umbria e con l'area industriale di Terni tramite l'Asse SS675.

#### **Comune di Fiumicino**

Nel Comune di Fiumicino l'area di interesse della ZLS risulta interconnessa al sistema viario regionale principale ed al sistema ferroviario. L'area di interesse è attraversata nella parte meridionale dall'autostrada A91 Roma-Fiumicino e nella parte centro- settentrionale dalla SS1 Aurelia; la linea ferroviaria percorre l'area parallelamente alla SS1. Il Comune di Fiumicino è connesso al Comune di Roma, comune di maggior prossimità e rilevanza all'interno della ZLS, attraverso l'autostrada A91.

#### **Comune di Gaeta**

Nel Comune di Gaeta l'area di interesse della ZLS risulta interconnessa al sistema viario regionale principale. La stessa è attraversata nella parte centro-meridionale dalla SR213 Flacca. Il Comune di Gaeta è connesso al Comune di Latina, comune di maggior prossimità e rilevanza all'interno della ZLS, attraverso la SS7 Appia e la SR213 Flacca. Lo stesso comune è interconnesso al Distretto industriale del marmo dei Monti Ausoni attraverso la SR 630 – Ausonia, destinataria di interventi di ampliamento e ammodernamento, attraverso risorse FSC 2021-2027 nell'ambito dell'Accordo per la Coesione della Regione Lazio.

#### **Comune di Accumoli**

Nel Comune di Accumoli l'area di interesse della ZLS risulta interconnessa al sistema viario regionale principale. L'area di interesse è limitrofa alla SS4. Il Comune di Accumoli è connesso al Comune di Rieti, comune di maggior prossimità e rilevanza all'interno della ZLS, attraverso la SS4 Salaria.

#### **Comune di Albano Laziale**

Nel Comune di Albano Laziale l'area di interesse della ZLS risulta interconnessa al sistema viario regionale principale ed al sistema ferroviario. L'area di interesse è attraversata nella parte meridionale dalla SS7; la linea ferroviaria percorre parallelamente al sistema ferroviario. Il Comune di Albano Laziale è connesso al Comune di Roma, comune di maggior prossimità e rilevanza all'interno della ZLS, attraverso l'SS7.

#### **Comune di Amatrice**

Nel Comune di Amatrice l'area di interesse della ZLS risulta interconnessa al sistema viario regionale principale. L'area di interesse è limitrofa alla SS4. Il Comune di Amatrice è connesso al Comune di Rieti, comune di maggior prossimità e rilevanza all'interno della ZLS, attraverso la SS4 Salaria.

#### **Comune di Anagni**

Nel Comune di Anagni l'area di interesse della ZLS risulta interconnessa al sistema viario regionale principale ed al sistema ferroviario. L'area di interesse è attraversata nella parte centro-meridionale dall'autostrada A1 mentre la linea ferroviaria è prossima alla parte meridionale della perimetrazione dell'area ZLS. Il Comune di Anagni è connesso al Comune di Frosinone, comune di maggior prossimità e rilevanza all'interno della ZLS, attraverso l'autostrada A1 e la SS6 Casilina.

#### **Comune di Aprilia**

Nel Comune di Aprilia l'area di interesse della ZLS risulta interconnessa al sistema viario regionale principale ed al sistema ferroviario. L'area di interesse è attraversata nella parte centrale dalla SS148 Pontina mentre la linea ferroviaria percorre, in opposta direttrice rispetto al sistema viario, l'area individuata nella perimetrazione. Il Comune di Aprilia è connesso al Comune di Pomezia, comune di maggior prossimità e rilevanza all'interno della ZLS, attraverso la SS148 Pontina.



#### **Comune di Ardea**

Nel Comune di Ardea l'area di interesse della ZLS risulta interconnessa al sistema viario regionale principale ed al sistema ferroviario. L'area di interesse è attraversata nella parte centrale dalla SS148. Il Comune di Ardea è connesso al Comune di Pomezia, comune di maggior prossimità e rilevanza all'interno della ZLS, attraverso la SS148 Pontina

#### **Comune di Borgorose**

Nel Comune di Borgorose l'area di interesse della ZLS risulta interconnessa al sistema viario regionale principale. L'area di interesse è attraversata dalla SS5 e si trova in prossimità dell'A24. Il Comune di Borgorose è connesso al Comune di Rieti, comune di maggior prossimità e rilevanza all'interno della ZLS, attraverso la SR578.

#### **Comune di Campagnano di Roma**

Nel Comune di Campagnano di Roma l'area di interesse della ZLS risulta interconnessa al sistema viario regionale principale grazie alla presenza della SS2 Cassia, che collega Roma con la provincia di Viterbo. Il Comune di Campagnano di Roma è connesso al Comune di Roma, comune di maggior prossimità e rilevanza all'interno della ZLS, attraverso la SS2 Cassia. Campagnano di Roma non ha una stazione ferroviaria diretta. Tuttavia, i collegamenti ferroviari possono essere raggiunti tramite la vicina stazione di Cesano, situata lungo la FL3 Roma-Capranica-Viterbo.

#### **Comune di Cassino**

Nel Comune di Cassino l'area di interesse della ZLS risulta interconnessa al sistema viario regionale principale ed al sistema ferroviario. L'area di interesse è attraversata nella parte centro-meridionale dall'autostrada A1 e nella parte centrale della zona dalla SS6 Casilina e dalla SS630 Ausonia; la linea ferroviaria percorre, in maniera parallela all'A1, la parte meridionale dell'area mentre per la parte centrale dell'area sono presenti tre snodi ferroviari verso Est, Ovest e Sud. Il Comune di Cassino è connesso al Comune di Frosinone, comune di maggior prossimità e rilevanza all'interno della ZLS, sia attraverso l'autostrada A1 che attraverso il sistema ferroviario.

#### **Comune di Ceccano**

Nel Comune di Ceccano l'area di interesse della ZLS risulta interconnessa al sistema viario regionale principale ed al sistema ferroviario. L'area di interesse è attraversata nella parte meridionale dall'autostrada A1 e nella parte centrale dalla SS156 Monti Lepini; la linea ferroviaria percorre l'area parallelamente all'A1 nella zona centro-meridionale. Il Comune di Ceccano è connesso al Comune di Roma, comune di maggior prossimità e rilevanza all'interno della ZLS, attraverso l'autostrada A1 e il sistema ferroviario.

#### **Comune di Ceprano**

Nel Comune di Ceprano l'area di interesse della ZLS risulta interconnessa al sistema viario regionale principale ed al sistema ferroviario. L'area di interesse è attraversata nella zona centrale dall'autostrada A1 e dalla SS6 Casilina; la linea ferroviaria percorre l'area nella parte meridionale. Il Comune di Ceprano è connesso al Comune di Frosinone, comune di maggior prossimità e rilevanza all'interno della ZLS, attraverso l'autostrada A1 ed il sistema ferroviario.

#### **Comune di Cisterna di Latina**

Nel Comune di Cisterna di Latina l'area di interesse della ZLS risulta interconnessa al sistema viario regionale principale ed al sistema ferroviario. L'area di interesse è attraversata nella zona meridionale dalla SS7 Appia; la linea ferroviaria percorre la parte centrale dell'area nei pressi degli aggregati con edificati produttivi. Il Comune di Cisterna di Latina è connesso al Comune di Latina, comune di maggior prossimità e rilevanza all'interno della ZLS, attraverso la SS7 Appia.



#### **Comune di Cittaducale**

Nel Comune di Cittaducale l'area di interesse della ZLS risulta interconnessa al sistema viario regionale principale ed al sistema ferroviario. L'area di interesse è limitrofa alla SS4 Salaria ed alla linea ferroviaria. Il Comune di Cittaducale è connesso al Comune di Roma, comune di maggior prossimità e rilevanza all'interno della ZLS, attraverso la SS4 Salaria. Il Comune è interconnesso con Rieti anche attraverso la SS 578, per la quale si sta prevedendo il completamento dell'ammodernamento dell'itinerario.

#### **Comune di Civita Castellana**

Nel Comune di Civita Castellana l'area di interesse della ZLS risulta interconnessa al sistema viario regionale principale ed al sistema ferroviario. L'area di interesse è attraversata nella zona orientale dalla SS3 Flaminia; la linea ferroviaria percorre sia la parte occidentale che quella orientale dell'area d'interesse. Il Comune di Civita Castellana è connesso al Comune di Viterbo, comune di maggior prossimità e rilevanza all'interno della ZLS, attraverso la SS675 Umbro-Laziale e la SP25.

#### **Comune di Colferro**

Nel Comune di Colferro l'area di interesse della ZLS risulta interconnessa al sistema viario regionale principale ed al sistema ferroviario. L'area di interesse è attraversata nella parte centro-settentrionale dall'autostrada A1; la linea ferroviaria percorre l'area nella zona centro-settentrionale nei pressi dei siti dismessi. Il Comune di Colferro è connesso al Comune di Frosinone, comune di maggior prossimità e rilevanza all'interno della ZLS, attraverso l'autostrada A1 e la linea ferroviaria.

#### **Comune di Fara in Sabina**

Nel Comune di Fara in Sabina l'area di interesse della ZLS risulta interconnessa al sistema viario regionale principale e al sistema ferroviario. L'area di interesse è attraversata nella parte centro-orientale dall'autostrada A1/E35/E45. Il Comune di Fara in Sabina è connesso al Comune di Roma, comune di maggior prossimità e rilevanza all'interno della ZLS, attraverso l'autostrada A1/E35.

#### **Comune di Ferentino**

Nel Comune di Ferentino l'area di interesse della ZLS risulta interconnessa al sistema viario regionale principale ed al sistema ferroviario. L'area di interesse è attraversata nella parte meridionale dalla SS6 Casilina nei pressi delle Zone D; la linea ferroviaria percorre, anch'essa, l'area meridionale. Il Comune di Ferentino è connesso al Comune di Frosinone, comune di maggior prossimità e rilevanza all'interno della ZLS, attraverso la SS6 Casilina.

#### **Comune di Fiano Romano**

Nel Comune di Fiano Romano l'area di interesse della ZLS risulta interconnessa al sistema viario regionale principale. L'area di interesse è attraversata nella parte centro-orientale dall'autostrada A1/E35/E45. Il Comune di Fiano Romano è connesso al Comune di Roma, comune di maggior prossimità e rilevanza all'interno della ZLS, attraverso l'autostrada A1/E35.

#### **Comune di Fondi**

Nel Comune di Fondi l'area di interesse della ZLS risulta interconnessa al sistema ferroviario. Rispetto all'area di interesse la SS7 Appia attraversa il Comune nella parte meridionale; la linea ferroviaria percorre l'area nei pressi degli aggregati con edificati produttivi. Il Comune di Fondi è connesso al Comune di Latina, comune di maggior prossimità e rilevanza all'interno della ZLS, attraverso la SS7 Appia e il sistema ferroviario.

#### **Comune di Formello**



Nel Comune di Formello l'area di interesse della ZLS risulta interconnessa al sistema viario regionale principale. L'area di interesse è attraversata nella parte meridionale dalla SS2 Cassia-Bis. Il Comune di Formello è connesso al Comune di Roma, comune di maggior prossimità e rilevanza all'interno della ZLS, attraverso la SS2 Cassia-Bis.

#### **Comune di Formia**

Nel Comune di Formia l'area di interesse della ZLS risulta interconnessa al sistema viario regionale principale ed al sistema ferroviario. L'area di interesse è attraversata nella parte meridionale dalla SS7 Appia; la linea ferroviaria percorre l'area meridionale in maniera parallela al sistema viario. Il Comune di Formia è connesso al Comune di Latina, comune di maggior prossimità e rilevanza all'interno della ZLS, attraverso la SS7 Appia e il sistema ferroviario.

#### **Comune di Frosinone**

Nel Comune di Frosinone l'area di interesse della ZLS risulta interconnessa al sistema viario regionale principale ed al sistema ferroviario. L'area di interesse è attraversata nella parte meridionale dall'autostrada A1 e nella parte centrale dalla SS156 Monti Lepini; la linea ferroviaria percorre l'area parallelamente all'A1 nella zona centro-meridionale. Il Comune di Frosinone è connesso al Comune di Roma, comune di maggior prossimità e rilevanza all'interno della ZLS, attraverso l'autostrada A1 e il sistema ferroviario.

#### **Comune di Guidonia Montecelio**

Nel Comune di Guidonia Montecelio l'area di interesse della ZLS risulta interconnessa al sistema viario regionale principale ed al sistema ferroviario. L'area di interesse è attraversata nella parte meridionale dalla SS5 Tiburtina e nella parte centrale dalla A1/E45; la linea ferroviaria percorre la parte orientale dell'area. Il Comune di Guidonia Montecelio è connesso al Comune di Roma, comune di maggior prossimità e rilevanza all'interno della ZLS, attraverso l'autostrada A24.

#### **Comune di Itri**

Nel Comune di Itri l'area di interesse della ZLS risulta interconnessa al sistema viario e ferroviario. Rispetto all'area di interesse la SS7 Appia attraversa il Comune; la linea ferroviaria percorre l'area nei pressi degli aggregati con edificati produttivi. Il Comune di Itri è connesso al Comune di Latina, comune di maggior prossimità e rilevanza all'interno della ZLS, attraverso la SS7 Appia e il sistema ferroviario.

#### **Comune di Latina**

Nel Comune di Latina l'area di interesse della ZLS risulta interconnessa al sistema viario regionale principale e ferroviario, tramite la stazione di Latina Scalo. L'area di interesse è attraversata nella parte centrale dalla SS148 Pontina. Il Comune di Latina è connesso al Comune di Roma, comune di maggior prossimità e rilevanza all'interno della ZLS, attraverso la SS148 Pontina.

#### **Comune di Leonessa**

Nel Comune di Leonessa l'area di interesse della ZLS risulta interconnessa al sistema viario regionale principale. L'area di interesse è limitrofa alla SS4. Il Comune di Leonessa è connesso al Comune di Rieti, comune di maggior prossimità e rilevanza all'interno della ZLS, attraverso la SS4 Salaria.

#### **Comune di Monterotondo**

Nel Comune di Monterotondo l'area di interesse della ZLS risulta interconnessa al sistema viario regionale principale ed al sistema ferroviario. L'area di interesse è attraversata nella parte occidentale dalla SS4 Salaria mentre la parte orientale viene attraversata dall'A1/E45; la linea ferroviaria percorre l'area occidentale parallelamente alla SS4 Salaria. Il Comune di Monterotondo è connesso al Comune di Roma, comune di



maggior prossimità e rilevanza all'interno della ZLS, attraverso la SS4 Salaria.

#### **Comune di Orte**

Nel Comune di Orte l'area di interesse della ZLS risulta interconnessa al sistema viario regionale principale ed al sistema ferroviario. L'area di interesse è attraversata orizzontalmente dalla SS675 Umbro-Laziale e verticalmente dall'autostrada A1/E35; la linea ferroviaria percorre l'area verticalmente. Il Comune di Orte è connesso al Comune di Viterbo, comune di maggior prossimità e rilevanza all'interno della ZLS, attraverso la SS675 Umbro-Laziale.

#### **Comune di Patrica**

Nel Comune di Ceccano l'area di interesse della ZLS risulta interconnessa al sistema viario regionale principale ed al sistema ferroviario. L'area di interesse è attraversata nella parte meridionale dall'autostrada A1 e nella parte centrale dalla SS156 Monti Lepini; la linea ferroviaria percorre l'area parallelamente all'A1 nella zona centro-meridionale. Il Comune di Patrica è connesso al Comune di Roma, comune di maggior prossimità e rilevanza all'interno della ZLS, attraverso l'autostrada A1 e il sistema ferroviario.

#### **Comune di Piedimonte San Gennaro**

Nel Comune di Piedimonte San Germano l'area di interesse della ZLS risulta interconnessa al sistema viario regionale principale ed al sistema ferroviario. L'area di interesse è attraversata nella parte centro-meridionale dall'autostrada A1 e nella parte centrale della zona dalla SS6 Casilina e dalla SS630 Ausonia; la linea ferroviaria percorre, in maniera parallela all'A1, la parte meridionale dell'area mentre per la parte centrale dell'area sono presenti tre snodi ferroviari verso Est, Ovest e Sud. Il Comune di Piedimonte San Germano è connesso al Comune di Frosinone, comune di maggior prossimità e rilevanza all'interno della ZLS, sia attraverso l'autostrada A1 che attraverso il sistema ferroviario.

#### **Comune di Pomezia**

Nel Comune di Pomezia l'area di interesse della ZLS risulta interconnessa al sistema viario regionale principale ed al sistema ferroviario. L'area di interesse è attraversata centralmente dalla SS148 Pontina nei pressi degli aggregati con edificati produttivi e delle zone D; la linea ferroviaria percorre l'area nella parte orientale nei pressi delle aree logistiche. Il Comune di Pomezia è connesso al Comune di Roma, comune di maggior prossimità e rilevanza all'interno della ZLS, attraverso la SS148 Pontina.

#### **Comune di Pontinia**

Nel Comune di Pontinia l'area di interesse della ZLS non risulta interconnessa al sistema viario regionale principale ed al sistema ferroviario. Il Comune di Pontinia è connesso al Comune di Latina, comune di maggior prossimità e rilevanza all'interno della ZLS, solo attraverso la SS148 Pontina.

#### **Comune di Rieti**

Nel Comune di Rieti l'area di interesse della ZLS risulta interconnessa al sistema viario regionale principale ed al sistema ferroviario. L'area di interesse è limitrofa alla SS4 Salaria ed alla linea ferroviaria. Il Comune di Rieti è connesso al Comune di Roma, comune di maggior prossimità e rilevanza all'interno della ZLS, attraverso la SS4 Salaria.

#### **Comune di Roma**

Nel Comune di Roma l'area di interesse della ZLS risulta essere lo snodo principale della regione in quanto interconnesso sia al sistema viario regionale principale sia al sistema ferroviario. L'area di interesse è uno snodo principale del sistema viario regionale in quanto interconnessa ad autostrade, ossia l'A1, l'A12 e l'A24, ed a strade statali principali, ossia la SS1 Aurelia, SS2 Cassia, SS3 Flaminia, SS4 Salaria, SS5 Tiburtina, SS7 Appia



e la SS148 Pontina; anche la linea ferroviaria risulta essere lo snodo principale regionale in quanto interconnesso a tutte le linee principali.

#### **Comune di San Giorgio a Liri**

Nel Comune di San Giorgio a Liri l'area di interesse risulta interconnessa al sistema viario regionale principale. Il territorio è attraversato dalla Strada Statale 630 Ausonia (SS630), che garantisce collegamenti diretti con i centri di Cassino e San Giorgio a Liri è funzionalmente collegato al Comune di Cassino, polo di riferimento territoriale.

#### **Comune di Tarquinia**

Nel Comune di Tarquinia l'area di interesse della ZLS risulta interconnessa al sistema viario regionale principale ed al sistema ferroviario. L'area di interesse è attraversata verticalmente nella zona centrale dalla SS1 Aurelia e dalla SS1bis nella parte orientale; la linea ferroviaria percorre verticalmente la zona occidentale parallelamente alla SS1. Il Comune di Tarquinia è connesso al Comune di Civitavecchia, comune di maggior prossimità e rilevanza all'interno della ZLS, attraverso la SS1 Aurelia.

#### **Comune di Tivoli**

Nel Comune di Tivoli l'area di interesse della ZLS risulta interconnessa al sistema viario regionale principale ed al sistema ferroviario. L'area di interesse è attraversata nella parte meridionale dalla SS5 Tiburtina e nella parte centrale dalla A1/E45; la linea ferroviaria percorre la parte orientale dell'area. Il Comune di Tivoli è connesso al Comune di Roma, comune di maggior prossimità e rilevanza all'interno della ZLS, attraverso l'autostrada A24.

#### **Comune di Velletri**

Nel Comune di Velletri l'area di interesse della ZLS risulta interconnessa al sistema viario regionale principale ed al sistema ferroviario. L'area di interesse è attraversata nella parte meridionale dalla SS7; la linea ferroviaria percorre parallelamente al sistema ferroviario. Il Comune di Velletri è connesso al Comune di Roma, comune di maggior prossimità e rilevanza all'interno della ZLS, attraverso l'SS7.

#### **Comune di Viterbo**

Nel Comune di Viterbo l'area di interesse della ZLS risulta interconnessa al sistema viario regionale principale ed al sistema ferroviario. L'area di interesse è attraversata verticalmente dalla SS2 Cassia e dalla SP1; la linea ferroviaria percorre l'area sia verticalmente, in maniera parallela al sistema viario, sia nella parte settentrionale dell'area. Il Comune di Viterbo è connesso al Comune di Roma, comune di maggior prossimità e rilevanza all'interno della ZLS, attraverso la SS2 Cassia.

#### **Comune di San Vittore del Lazio**

Nel Comune di San Vittore del Lazio l'area di interesse della ZLS risulta interconnessa al sistema viario regionale principale. L'area di interesse è attraversata dalla A1, SP328 e SS7. Il Comune di San Vittore del Lazio è connesso al Comune di Frosinone, comune di maggior prossimità e rilevanza all'interno della ZLS, attraverso la A1.

#### **Comune di Sant'Ambrogio sul Garigliano**

Nel Comune Sant'Ambrogio sul Garigliano l'area di interesse della ZLS risulta interconnessa al sistema viario regionale principale. L'area di interesse è attraversata dalla A1, SP328 e SS7. Il Comune di Sant'Ambrogio sul Garigliano è connesso al Comune di Frosinone, comune di maggior prossimità e rilevanza all'interno della ZLS, attraverso la A1.

#### **Comune di Sant'Andrea del Garigliano**



Nel Comune Sant'Andrea sul Garigliano l'area di interesse della ZLS risulta interconnessa al sistema viario regionale principale. L'area di interesse è attraversata dalla A1, SP328 e SS7. Il Comune di Sant'Andrea sul Garigliano è connesso al Comune di Frosinone, comune di maggior prossimità e rilevanza all'interno della ZLS, attraverso la A1.

#### **Comune di Sant'Apollinare**

Nel Comune Sant'Apollinare l'area di interesse della ZLS risulta interconnessa al sistema viario regionale principale. L'area di interesse è attraversata dalla A1, SP328 e SS7. Il Comune di Sant'Apollinare sul è connesso al Comune di Frosinone, comune di maggior prossimità e rilevanza all'interno della ZLS, attraverso la A1.

#### **Comune di Villa Santa Lucia**

Nel Comune di Villa Santa Lucia l'area di interesse della ZLS risulta interconnessa al sistema viario regionale principale. L'area di interesse è attraversata dalla SR630 e SS6. Il Comune di Villa Santa Lucia è connesso al Comune di Frosinone, comune di maggior prossimità e rilevanza all'interno della ZLS, attraverso la A1.

#### **Comune di Minturno**

Nel Comune di Minturno l'area di interesse della ZLS risulta interconnessa al sistema viario regionale principale. L'area di interesse è attraversata dalla SS7. Il Comune di Minturno è connesso al Comune di Frosinone, comune di maggior prossimità e rilevanza all'interno della ZLS, attraverso la A1.

#### **Comune di Santi Cosma e Damiano**

Nel Comune di Santi Cosma e Damiano l'area di interesse della ZLS risulta interconnessa al sistema viario regionale principale. L'area di interesse è attraversata dalla SS7. Il Comune di Santi Cosma e Damiano è connesso al Comune di Frosinone, comune di maggior prossimità e rilevanza all'interno della ZLS, attraverso la A1.

#### **Comune di Castelforte**

Nel Comune di Castelforte l'area di interesse della ZLS risulta interconnessa al sistema viario regionale principale. L'area di interesse è attraversata dalla SS7. Il Comune di Castelforte è connesso al Comune di Frosinone, comune di maggior prossimità e rilevanza all'interno della ZLS, attraverso la A1.

#### **Comune di Sermoneta**

Nel Comune di Sermoneta l'area di interesse della ZLS risulta interconnessa al sistema viario regionale principale. L'area di interesse è attraversata fino a Latina dalla SS148 Pontina. Il Comune di Sermoneta è connesso al Comune di Latina, comune di maggior prossimità e rilevanza all'interno della ZLS.

#### **Comune di Sezze**

Nel Comune di Sezze l'area di interesse della ZLS risulta interconnessa al sistema viario regionale principale e al sistema ferroviario. L'area di interesse è attraversata dalla A1 e dalla SS156. Il Comune di Sezze è connesso al Comune di Latina, comune di maggior prossimità e rilevanza all'interno della ZLS.

#### **Comune di Anguillara Sabazia**

Nel Comune di Anguillara Sabazia l'area di interesse della ZLS risulta interconnessa al sistema viario regionale principale. L'area di interesse è attraversata dalla SP4 e si collega al porto di Civitavecchia per il tramite della A12. Il Comune di Anguillara Sabazia è connesso al Comune di Roma, comune di maggior prossimità e rilevanza all'interno della ZLS per il tramite della SS2bis.

#### **Comune di Sora**

Nel Comune di Sora l'area di interesse della ZLS risulta interconnessa al sistema viario regionale principale.



L'area di interesse è attraversata dalla SR214 e si trova in prossimità della A1. Il Comune di Sora è connesso al Comune di Frosinone, comune di maggior prossimità e rilevanza all'interno della ZLS.

#### **Comune di Terracina**

Nel Comune di Terracina l'area di interesse della ZLS risulta interconnessa al sistema viario regionale principale. L'area di interesse è attraversata dalla SR213. Il Comune di Terracina è connesso al Comune di Latina, comune di maggior prossimità e rilevanza all'interno della ZLS.

#### **Comune di Roccasecca**

Nel Comune di Roccasecca l'area di interesse della ZLS risulta interconnessa al sistema viario regionale principale. L'area di interesse è attraversata dalla A1 e dalla SR6. Il Comune di Roccasecca è connesso al Comune di Piedimonte San Germano, comune di maggior prossimità e rilevanza all'interno della ZLS.

#### **Comune di Monte San Biagio**

Nel Comune di Monte San Biagio l'area di interesse della ZLS risulta interconnessa al sistema viario regionale principale. L'area di interesse è attraversata dalla A1 e dalla SS156. Il Comune di Monte San Biagio è connesso al Comune di Fondi, comune di maggior prossimità e rilevanza all'interno della ZLS.

#### **Comune di Isola del Liri**

Nel Comune di Isola del Liri l'area di interesse della ZLS risulta interconnessa al sistema viario regionale principale. L'area di interesse è attraversata dalla SR214 e si trova in prossimità della A1. Il Comune di Isola del Liri è connesso al Comune di Sora, comune di maggior prossimità e rilevanza all'interno della ZLS.

#### **Comune di Allumiere**

Il Comune di Allumiere risulta interconnessa al sistema viario regionale principale. Il Comune di Allumiere è connesso al Comune di Civitavecchia, comune di maggior prossimità e rilevanza all'interno della ZLS, attraverso la SP7b.

#### **Comune di Pignataro Interamna**

Nel Comune di Pignataro Interamna l'area di interesse della ZLS risulta interconnessa al sistema viario regionale principale. L'area di interesse è adiacente alla A1 e il comune è interconnesso al Distretto industriale del marmo dei Monti Ausoni attraverso la SR 630 – Ausonia, destinataria di interventi di ampliamento e ammodernamento, attraverso risorse FSC 2021-2027 nell'ambito dell'Accordo per la Coesione della Regione Lazio. Il Comune di Pignataro Interamna è connesso al Comune di San Giorgio a Liri, comune di maggior prossimità e rilevanza all'interno della ZLS, attraverso la SR630.

#### **Comune di Ausonia**

Nel Comune di Ausonia l'area di interesse risulta interconnessa al sistema viario regionale principale. L'area di interesse è attraversata dalla Strada Regionale 630 Ausonia (SR 630), un'arteria fondamentale che collega Cassino a Formia, facilitando il traffico tra le province di Frosinone e Latina. Il Comune è interconnesso al Distretto industriale del marmo dei Monti Ausoni attraverso la SR 630 – Ausonia, destinataria di interventi di ampliamento e ammodernamento, attraverso risorse FSC 2021-2027 nell'ambito dell'Accordo per la Coesione della Regione Lazio.

Il Comune di Ausonia è connesso al Comune di Cassino, centro di maggiore rilevanza nelle vicinanze, attraverso la SR 630, la quale costituisce il principale collegamento infrastrutturale dell'area.

#### **Comune di Coreno Ausonio**

Nel Comune di Coreno Ausonio l'area di interesse risulta interconnessa al sistema viario regionale principale.



L'area è attraversata dalla Strada Regionale 630 Ausonia (SR 630), che collega Cassino a Formia, garantendo un collegamento funzionale tra le province di Frosinone e Il Comune è interconnesso al Distretto industriale del marmo dei Monti Ausoni attraverso la SR 630 – Ausonia, destinataria di interventi di ampliamento e ammodernamento, attraverso risorse FSC 2021-2027 nell'ambito dell'Accordo per la Coesione della Regione Lazio.. Il Comune di Coreno Ausonio è connesso al Comune di Cassino, centro di maggiore rilevanza nelle vicinanze, tramite la SR 630, che rappresenta il principale collegamento infrastrutturale della zona.

#### Comune di Esperia

Nel Comune di Esperia l'area di interesse risulta interconnessa al sistema viario regionale principale. L'area è servita dalla Strada Regionale 630 Ausonia (SR 630), la quale collega Cassino a Formia, costituendo un'arteria fondamentale per il traffico veicolare tra le province di Frosinone e Latina. Il Comune è interconnesso al Distretto industriale del marmo dei Monti Ausoni attraverso la SR 630 – Ausonia, destinataria di interventi di ampliamento e ammodernamento, attraverso risorse FSC 2021-2027 nell'ambito dell'Accordo per la Coesione della Regione Lazio. Il Comune di Esperia è connesso al Comune di Cassino, importante centro di riferimento nell'area, attraverso la SR 630, che costituisce il principale asse di collegamento stradale.

#### Comune di Castelnuovo Parano

Nel Comune di Castelnuovo Parano l'area di interesse risulta interconnessa al sistema viario regionale principale. L'area è attraversata dalla Strada Regionale 630 Ausonia (SR 630), che svolge un ruolo cruciale nel collegare Cassino e Formia, agevolando i collegamenti tra le province di Frosinone e Latina. Il Comune è interconnesso al Distretto industriale del marmo dei Monti Ausoni attraverso la SR 630 – Ausonia, destinataria di interventi di ampliamento e ammodernamento, attraverso risorse FSC 2021-2027 nell'ambito dell'Accordo per la Coesione della Regione Lazio. Il Comune di Castelnuovo Parano è connesso al Comune di Cassino, centro di maggiore rilevanza nell'area, attraverso la SR 630, che rappresenta il principale asse viario di collegamento.

Di seguito, si rappresenta in forma tabellare l'accessibilità dei Comuni prescelti al porto più vicino:

Comune	Collegamento Viario	Collegamento Ferroviario	Porto di Destinazione
Civitavecchia	SS1	Sì (Linea Tirrenica)	Civitavecchia
Fiumicino	SS296, A12	Sì (Linea FL1)	Fiumicino
Gaeta	SS213	No (Stazione a Formia)	Gaeta
Accumoli	SS4	No	Civitavecchia, Fiumicino
Albano Laziale	SS148, A90	Sì (Latina-Roma)	Fiumicino, Gaeta
Allumiere	SP7b	No	Civitavecchia
Amatrice	SS4	No	Civitavecchia, Fiumicino
Anagni	A1, SS6	Sì (Anagni-Fiuggi)	Fiumicino
Anguillara Sabazia	SP4, A12	No	Civitavecchia
Aprilia	SS148	Sì (Latina-Roma)	Fiumicino, Gaeta
Ardea	SS148	Sì (Latina-Roma)	Fiumicino, Gaeta
Ausonia	SS630	No	Gaeta
Borgorse	SS5, A24	No	Fiumicino, Civitavecchia
Campagnano di Roma	SS2, A12	No	Civitavecchia
Cassino	A1, SS630	Sì (Linea FL6)	Gaeta
Castelforte	SS630	No	Gaeta
Castelnuovo Parano	SS630	No	Gaeta



Ceccano	A1, SS156	Si (Linea FL6)	Fiumicino, Gaeta
Ceprano	A1, SR630	Si	Gaeta
Cisterna di Latina	SS148, SP48	Si (Latina-Roma)	Fiumicino, Gaeta
Cittaducale	SS4	No	Civitavecchia, Fiumicino
Civita Castellana	SS3	Si (Civita Castellana-Roma)	Civitavecchia
Colleferro	A1, SS6	Si (Linea FL6)	Fiumicino
Coreno Ausonio	SS630	No	Gaeta
Esperia	SS630	No	Gaeta
Fara in Sabina	A1	Si (FL1)	Civitavecchia, Fiumicino
Ferentino	A1, SS214	Si (Linea FL6)	Gaeta
Fiano Romano	A1, A12	No	Civitavecchia, Fiumicino
Fondi	SS7, SS213	Si (Linea FL7)	Gaeta
Formello	SS2, A12	No	Civitavecchia
Formia	SS7	Si (Linea FL7)	Gaeta
Frosinone	A1, SS6	Si (Linea FL6)	Fiumicino, Gaeta
Guidonia Montecelio	A1, GRA	Si (Guidonia-Roma)	Fiumicino
Isola del Liri	SR214, A1	No	Fiumicino
Itri	SS7, SS213	Si (Linea FL7)	Gaeta
Latina	SS148	Si (Latina-Roma)	Fiumicino, Gaeta
Leonessa	SS4	No	Civitavecchia, Fiumicino
Minturno	SS7	No	Gaeta
Monte San Biagio	A1, SS156	No	Gaeta
Monterotondo	A90, A12	Si (FL1)	Civitavecchia
Orte	A1, SS675	Si (FL1)	Civitavecchia
Patrica	A1, SS156	Si (Linea FL6)	Fiumicino, Gaeta
Piedimonte San Germano	A1, SS6, SS630	Si (Linea FL6)	Gaeta
Pignataro Interamna	SR630, A1	No	Fiumicino, Gaeta
Pomezia	SS148, GRA	Si (Pomezia-Roma)	Fiumicino, Gaeta
Pontinia	SS148	No	Fiumicino
Rieti	SS4, A1	No	Civitavecchia, Fiumicino
Roccasecca	A1, SR6	No	Gaeta
Roma	GRA, A12, A91	Si (Nodo ferroviario centrale)	Fiumicino, Civitavecchia
San Giorgio a Liri	A1, SS7	Si (Linea FL6)	Fiumicino, Gaeta
San Vittore del Lazio	A1, SS7	No	Gaeta
Sant'Ambrogio sul Garigliano	SR630	No	Gaeta
Sant'Andrea del Garigliano	SR630	No	Gaeta
Sant'Apollinare	SS7	No	Gaeta, Fiumicino
Santi Cosma e Damiano	SP128	No	Gaeta
Sermoneta	SS148	No	Fiumicino, Gaeta
Sezze	A1, SS156	Si	Fiumicino, Gaeta
Sora	SR214, A1	No	Fiumicino
Tarquinia	SS1	Si (Linea Tirrenica)	Civitavecchia
Terracina	SR213	No	Gaeta
Tivoli	A1, A24	Si (FL2)	Civitavecchia, Fiumicino



Velletri	SS7	Sì (Latina-Roma)	Civitavecchia, Fiumicino
Villa Santa Lucia	SR630	No	Gaeta
Viterbo	SS2, SS675	Sì (Viterbo-Roma)	Civitavecchia




---

 ART. 5, COMMA 1, LETTERA E) DPCM 40/2024
 

---

**5. IDENTIFICAZIONE DELLE SEMPLIFICAZIONI E DEI BENEFICI PROCEDURALI PREVISTI – Art. 5, co. 1, lett. e) DPCM 40/2024**
**5.1 La semplificazione normativa e amministrativa nel Piano di Sviluppo Strategico della ZLS della Regione Lazio**

Gli interventi e gli strumenti di semplificazione amministrativa previsti per la ZLS sono stati concepiti con l'obiettivo di favorire la fruizione da parte di tutte le imprese della Regione Lazio che desiderano sfruttare le potenzialità del sistema portuale laziale e delle strutture logistiche collegate. In questo modo, si intende creare un contesto favorevole per l'integrazione delle attività produttive locali con il sistema di trasporto e distribuzione internazionale, rendendo la portualità laziale un volano per l'economia regionale. Attraverso l'implementazione di misure di semplificazione e snellimento burocratico, il sistema portuale laziale potrà compiere quel tanto atteso "salto di qualità" nei prossimi anni, posizionandosi, sotto il profilo del traffico commerciale, almeno al livello dei porti di Napoli e Livorno. Un obiettivo ambizioso, in particolare per quanto riguarda i traffici merci containerizzati, un settore in cui Napoli e Livorno movimentano volumi circa 6-7 volte superiori ai circa 120.000 TEU movimentati nel 2019 dal porto di Civitavecchia. L'auspicio è che la componente commerciale del porto di Civitavecchia possa raggiungere un'importanza equivalente a quella del traffico crocieristico, dove il porto ha già acquisito una posizione di leadership internazionale, collocandosi al secondo posto in Europa per numero di passeggeri. Questo salto di qualità, tuttavia, non deve concentrarsi esclusivamente sulla crescita quantitativa degli indicatori economici, ma deve orientarsi verso una "crescita intelligente, sostenibile e inclusiva". Tale crescita dovrà impattare positivamente sull'intero sistema socio-economico regionale, in linea con le strategie di sviluppo già delineate, come la Strategia di Specializzazione Intelligente (RIS3) e il Piano Strategico per il Trasporto e l'Economia Portuale (STEP), che mirano a integrare sostenibilità, innovazione e inclusività nel modello di sviluppo territoriale. L'obiettivo è non solo incrementare i volumi di traffico, ma anche promuovere una trasformazione strutturale che renda il sistema portuale laziale un asset strategico per l'intero Paese, capace di generare valore aggiunto per la comunità e le imprese locali.

Il PSS - al fine del raggiungimento dei citati obiettivi - propone un piano di azione per la semplificazione amministrativa con due linee di intervento principali a partire evidentemente dalla valorizzazione delle misure di semplificazione della legislazione nazionale (generali e specifiche per la ZLS):

- identificare nella legislazione regionale misure *ad hoc* volte alla semplificazione e/o allo snellimento amministrativo e burocratico da utilizzare nell'ambito regionale e della ZLS ed espletare celermente procedure autorizzative per attività produttive e realizzazione di opere, ivi incluse quelle in ambito portuale e quelle per le aree produttive ecologicamente attrezzate;
- pianificare misure *ad hoc* volte a rendere più efficienti e celeri i servizi portuali e le procedure doganali legati alla ZLS (es. digitalizzazione dei processi; creazione di corridoi controllati doganali, ecc.) valorizzando il nesso economico funzionale tra i porti del *network* laziale con i principali centri logistici ed interporti del Lazio (in particolare Santa Palomba/Pomezia; interporto di Orte e di Fiumicino; il CAR di Guidonia, ecc.).

La Regione Lazio, sulla scia delle riforme e delle misure di semplificazione ed efficientamento della pubblica amministrazione messe in atto dal legislatore nazionale, ed in attuazione di quanto stabilito nel proprio



Statuto<sup>27</sup>, è impegnata nella semplificazione normativa, amministrativa e procedurale, attraverso la razionalizzazione dei procedimenti e delle azioni, al fine di rendere più agevole, trasparente e diretto il rapporto tra amministrazione, cittadini e impresa. In particolare, l'articolo 36 (Esercizio della funzione) comma 3 dello Statuto regionale, stabilisce che la Giunta, al fine della semplificazione e del conferimento di organicità alla normativa vigente, procede periodicamente alla predisposizione ovvero all'aggiornamento di testi unici a carattere compilativo e l'articolo 51 (Attività amministrativa) al comma 2 stabilisce che attraverso leggi e regolamenti siano introdotte disposizioni dirette a garantire la semplificazione e lo snellimento dei procedimenti amministrativi, anche mediante la previsione di sedi istruttorie e decisionali collegiali, la loro conclusione entro termini certi mediante provvedimenti espressi e motivati, l'individuazione dei dirigenti e dei funzionari responsabili, l'accesso ai documenti amministrativi e la relativa pubblicità.

L'impegno della Regione Lazio in tema di semplificazione è basato inoltre sui programmi dell'Unione Europea legati alla qualità della regolazione e tiene conto dell'accordo interistituzionale "Legiferare meglio"<sup>28</sup> del 2016 che conferma il ruolo della semplificazione per garantire che la legislazione dell'Unione sia di alta qualità e si fondi sui principi di qualità, efficacia e trasparenza. In questo ambito il programma REFIT<sup>29</sup> assicura che la legislazione dell'UE offra i benefici previsti ai cittadini, alle imprese e alla società, semplificando la legislazione europea senza compromettere gli obiettivi strategici. Il programma REFIT dedica una particolare attenzione alle imprese, su cui l'onere di attuare norme complesse può gravare in modo sproporzionato.

## **5.2 Leggi regionali e strumenti per la semplificazione amministrativa nella ZLS**

Per valorizzare pienamente le potenzialità insite nell'istituzione della Zona Logistica Semplificata (ZLS) in termini di sviluppo economico e attrazione di investimenti, è imprescindibile predisporre un quadro normativo e procedurale improntato alla massima semplificazione e chiarezza. Questo quadro deve integrare, alle misure di snellimento già previste dalla normativa nazionale, ulteriori interventi specifici da definire a livello regionale, calibrati sulle peculiarità territoriali e sulle esigenze operative degli operatori economici.

In particolare, è necessario che le procedure relative all'assegnazione delle aree di insediamento produttivo, al rilascio di permessi, autorizzazioni, nulla osta e altri atti abilitativi necessari per l'avvio e l'esercizio delle attività economiche, siano improntate a principi di celerità, trasparenza e semplificazione, con l'obiettivo di garantire tempi certi, prevedibili e una riduzione sostanziale degli oneri burocratici. In tale ottica, risulta strategico promuovere la creazione di uno sportello unico per le imprese all'interno della ZLS, con funzioni di coordinamento e gestione centralizzata delle procedure amministrative, in modo da assicurare un'interlocuzione univoca tra gli operatori economici e la pubblica amministrazione.

Contestualmente, per favorire non solo l'insediamento di nuove imprese ma anche il consolidamento e lo sviluppo di quelle già presenti, è opportuno introdurre strumenti e meccanismi in grado di facilitare gli interventi di realizzazione, riconversione, ampliamento e ammodernamento delle strutture produttive, logistiche e infrastrutturali, anche attraverso modelli autorizzativi semplificati e meccanismi di silenzio-assenso.

---

<sup>27</sup> Legge statutaria 11 novembre 2004, n. 1, pubblicata sul bollettino ufficiale della Regione Lazio dell'11 novembre 2004, s.o. n. 1 al BUR 10 novembre 2004, n. 31.

<sup>28</sup> Accordo interistituzionale "Legiferare meglio" tra il Parlamento europeo, il Consiglio dell'Unione europea e la Commissione europea; GU L 123 del 12.5.2016.

<sup>29</sup> [https://ec.europa.eu/info/law/law-making-process/evaluating-and-improving-existing-laws/refit-making-eu-law-simpler-less-costly-and-future-proof\\_it](https://ec.europa.eu/info/law/law-making-process/evaluating-and-improving-existing-laws/refit-making-eu-law-simpler-less-costly-and-future-proof_it).



Un ulteriore aspetto cruciale riguarda il trattamento doganale delle merci. Per evitare che i controlli e le procedure amministrative connesse alla movimentazione delle merci costituiscano un fattore di rallentamento e un ostacolo alla competitività, occorrerà definire procedure doganali semplificate e digitalizzate, eventualmente anche in via sperimentale. Queste dovrebbero comprendere la possibilità di ricorrere a controlli ex post, corridoi doganali preferenziali e l'utilizzo di tecnologie avanzate per la tracciabilità e il monitoraggio in tempo reale dei flussi merci.

L'insieme di tali misure, se attuate in maniera integrata e coordinata, può contribuire in modo decisivo a rendere la ZLS un contesto realmente attrattivo per gli investitori, riducendo le barriere all'ingresso, accorciando i tempi di realizzazione dei progetti e aumentando l'efficienza del sistema logistico-produttivo.

### 5.2.1 Legislazione regionale in materia di semplificazione

#### **Legge regionale n. 1 del 27 febbraio 2020 Misure per lo sviluppo economico, l'attrattività degli investimenti e la semplificazione**

Il Capo I riguarda le misure per lo sviluppo economico e l'attrattività territoriale degli investimenti e l'articolo 1 stabilisce le competenze del "Consorzio unico per lo sviluppo industriale per la valorizzazione del territorio", la promozione degli investimenti e l'internazionalizzazione.

In questo ambito, il Consorzio è incaricato, tra l'altro, di ricercare investitori nazionali ed esteri, promuovere le opportunità di investimento nell'economia del territorio e gestire progetti strategici di innovazione industriale.

In materia di semplificazione, il Consorzio è chiamato a supportare la regione nell'esercizio della funzione di punto unico di contatto e nella valutazione delle ricadute economiche ed occupazionali delle iniziative di investimento. Inoltre, al Consorzio è demandata la gestione di incentivi e contributi a favore delle imprese, da assegnare esclusivamente sulla base di piani triennali di investimento che devono essere approvati con deliberazione della Giunta regionale, previo parere delle commissioni consiliari competenti.

Pertanto, il Consorzio, sulla base di appositi accordi con la regione e con i comuni interessati, può svolgere le attività previste anche al di fuori del proprio territorio di competenza.

Al fine di garantire l'economicità e l'efficacia dell'esecuzione dei lavori, il Consorzio esercita le funzioni di stazione appaltante competente ai fini dell'acquisizione di lavori all'interno del territorio di propria competenza, ai sensi dell'articolo 37 del decreto legislativo 18 aprile 2016, n. 50 (Codice dei contratti pubblici) e successive modifiche.

In deroga parziale in materia di urbanistica e di assetto del territorio, le modifiche del perimetro del Consorzio riguardanti aree contigue al perimetro classificate dallo strumento urbanistico generale comunale come zone omogenee D, sono approvate dalla Giunta regionale secondo le modalità previste con la Legge regionale 2 luglio 1987, n. 36 (norme in materia di attività urbanistico-edilizia e snellimento delle procedure). I comuni interessati possono chiedere che tale deroga si applichi a tutte le aree (non solo quelle contigue al perimetro) su cui insistono edifici o impianti dismessi classificate dallo strumento urbanistico generale comunale come zone omogenee D di cui al decreto del Ministro dei lavori pubblici 2 aprile 1968, n. 1444.

In merito a quanto descritto, si fa presente che le previsioni contenute nel presente paragrafo, così come, in via generale, nell'intero Piano di sviluppo, si intendono applicabili nel rispetto delle disposizioni vigenti in materia doganale, sia a livello nazionale che dell'Unione europea, restando comunque ferme le competenze e le prerogative delle autorità competenti in tale ambito.



### **Legge Regionale 27 dicembre 2019, n. 28 (Legge di stabilità regionale 2020)**

L'articolo 4, comma 1 della L.r. 27 dicembre 2019, n. 28 (Legge di stabilità regionale 2020) promuove misure straordinarie di semplificazione delle procedure autorizzatorie necessarie per l'insediamento di siti produttivi ad alta intensità di innovazione e ricerca, la diffusione di modelli di produzione circolari e ambientalmente sostenibili, anche riqualificando i siti industriali dismessi, la realizzazione di investimenti finalizzati al superamento di crisi aziendali, l'accrescimento delle specializzazioni territoriali delle imprese. La semplificazione ai fini dell'insediamento tenendo conto, tra l'altro, della strategia regionale di specializzazione intelligente, ovvero eccellenze tecnologiche in processi di adattamento e trasformazione, con adozione di soluzioni innovative (processi, beni e servizi) in grado di migliorare la qualità della vita di cittadini e istituzioni.

Per gli investimenti finalizzati all'insediamento di nuovi impianti o stabilimenti produttivi o al superamento di crisi aziendali, a partire dal 1° maggio 2020 (a decorrere dal centesimo giorno successivo alla data di entrata in vigore della Legge) e per la durata di ventiquattro mesi, la Regione svolge la funzione di punto unico di contatto. In questa veste promuove la stipula di accordi di insediamento e sviluppo delle imprese tra l'amministrazione regionale ed i soggetti proponenti nuove iniziative economiche; le autorità statali interessate dai procedimenti autorizzatori possono aderire all'accordo.

Al fine di semplificare le procedure la Regione, con deliberazione di Giunta regionale n. 514 del 30/07/2020, ha approvato il Modello standard per la stipula degli accordi di insediamento e sviluppo delle imprese, e si è impegnata a predisporre una mappatura analitica delle aree disponibili, con le informazioni utili alla valutazione delle imprese ai fini dell'insediamento necessarie per l'insediamento di siti produttivi ad alta intensità di innovazione e ricerca.

Per investimenti di importo pari o superiore a 2 milioni di euro, così come modificato dall'articolo 18 della legge regionale 7 agosto 2024, n. 17, è prevista una procedura articolata in due fasi:

- i progetti di insediamento produttivo sono valutati attraverso una conferenza di servizi preliminare indetta dalla Regione ai sensi dell'articolo 14, comma 3, della Legge 7 agosto 1990, n. 241 (nuove norme in materia di procedimento amministrativo e di diritto di accesso ai documenti amministrativi) e successive modifiche;
- i progetti definitivi redatti a seguito della conferenza preliminare sono valutati in sede di conferenza di servizi decisoria, indetta dalla Regione in forma simultanea e modalità sincrona, ai sensi dell'articolo 14 ter della L. 241/1990 e successive modifiche, che si conclude con determinazione motivata, che sostituisce a ogni effetto tutti i pareri, intese, concerti, nulla osta o altri atti di assenso per la realizzazione e l'esercizio del progetto.

Il provvedimento conclusivo delle conferenze sostituisce anche ogni autorizzazione ambientale di competenza regionale o subregionale, fermo restando quanto stabilito in materia di provvedimento autorizzatorio unico regionale nonché di valutazioni e autorizzazioni ambientali di competenza statale. Inoltre, il provvedimento autorizzatorio programma le eventuali attività ispettive che le autorità pubbliche eserciteranno nell'arco temporale di vigenza dell'autorizzazione.

Il mancato rilascio da parte delle aziende sanitarie locali e dell'Agenzia regionale per la protezione ambientale del Lazio del parere entro il termine previsto equivale all'espressione dell'assenso senza condizioni, in applicazione dell'articolo 14 bis, comma 4, della L. 241/1990 e successive modifiche (comma 9).

In caso di progetti di investimento che riguardano porti, o specifiche aree portuali, di rilevanza economica regionale, di cui all'articolo 4, comma 1, lettera d), della Legge 28 gennaio 1994, n. 84 (riordino della legislazione in materia portuale) e successive modifiche, la conferenza di servizi assolve anche l'eventuale funzione di revisione delle caratteristiche dimensionali, tipologiche e funzionali del sito portuale oggetto di



investimento, fermi restando il mantenimento nella categoria e classe di appartenenza e gli adempimenti stabiliti dal decreto del Presidente della Repubblica 6 giugno 2001, n. 380 (testo unico delle disposizioni legislative e regolamentari in materia edilizia) e successive modifiche.

L'articolo 5 ha per oggetto il Programma regionale per l'attrazione degli investimenti ed al comma 2 stabilisce che una quota delle risorse non inferiori ai 2 milioni di euro (il 10%) è destinata alla promozione di misure semplificative delle procedure di realizzazione di impianti produttivi o start-up innovative da parte di giovani imprenditori di età inferiore ad anni trentanove e undici mesi che intendono investire sul territorio regionale.

#### **Legge regionale 7 agosto 2024, n. 17**

L'articolo 18 della legge regionale 7 agosto 2024, n. 17, al fine di potenziare l'attrattività territoriale degli investimenti, ha apportato importanti modifiche all'articolo 4 della legge regionale n. 28/2019, semplificando l'accesso ai soggetti che propongono nuove iniziative economiche sul territorio della Regione Lazio.

Gli investitori interessati potranno sottoscrivere un accordo di insediamento e sviluppo (AIS), con la Regione e gli Enti locali coinvolti, per progetti di realizzazione, ampliamento o miglioramento di impianti produttivi di importo pari o superiore a euro 2.000.000, assumendo l'impegno di creare nuova occupazione o riqualificare la forza lavoro già impiegata.

La sottoscrizione di tali accordi consente di velocizzare la procedura di autorizzazione del progetto disciplinata dall'art. 4 della legge regionale n. 28/2019, oggi ulteriormente semplificata in quanto il ricorso alla conferenza di servizi preliminare non risulta più obbligatorio, ma solo limitato agli interventi per i quali, in base alle valutazioni dell'amministrazione regionale rispetto alla complessità del progetto proposto, risulti strettamente necessario.

Inoltre, sempre con legge regionale 7 agosto 2024, n. 17, è stata regolata un'ulteriore semplificazione – per i progetti di insediamento produttivo – sia in termini di soglia di ammissibilità dell'intervento (portata a 2 milioni di euro), sia in termini di procedura (la conferenza preliminare è divenuta eventuale, in base alla complessità del progetto).

#### **Legge regionale n. 7 del 22 ottobre 2018 Disposizioni per la semplificazione e lo sviluppo regionale**

L'articolo 1 riguarda le modifiche alla Legge regionale 20 giugno 2017, n. 6 "Disposizioni per la semplificazione normativa e procedimentale" e nell'ambito dei siti internet istituzionali della regione istituisce una specifica sezione denominata "Lazio Semplice" con l'obiettivo di acquisire proposte concrete per semplificare e favorire la partecipazione dei cittadini e delle imprese alla semplificazione dei processi decisionali, normativi e amministrativi.

Tramite il sito internet "Lazio Semplice", gli enti locali, i privati, le imprese, le organizzazioni datoriali e sindacali, e le altre forme associative possono presentare proposte di semplificazione, di modifica di atti normativi regionali, dei settori da riorganizzare ovvero i procedimenti amministrativi da semplificare e verificano lo stato dei procedimenti in corso.

Entro il 30 giugno di ogni anno, la Giunta regionale approva il programma annuale dell'attività di semplificazione regionale individuando le misure di semplificazione da adottare sulla base delle proposte avanzate tramite il sito "Lazio Semplice".

Il programma annuale dell'attività di semplificazione regionale diventata dunque un significativo strumento di razionalizzazione normativa a cui il legislatore regionale fa periodicamente ricorso allo scopo di snellire il panorama legislativo di riferimento.



Con L.r. n. 6/2017, modificata dalla norma in esame, la Regione aveva dettato disposizioni tese a disciplinare la semplificazione normativa e procedimentale e stabilito l'abrogazione espressa di disposizioni legislative e di leggi regionali. Ai sensi della norma richiamata, entro il 31 maggio di ogni anno è effettuata la ricognizione delle leggi regionali per le quali è necessaria l'abrogazione espressa di disposizioni che abbiano esaurito la loro funzione o siano prive di effettivo contenuto normativo o siano comunque obsolete. Entro i successivi trenta giorni, la Giunta regionale presenta al Consiglio regionale un'apposita proposta di Legge recante l'elenco delle disposizioni di Legge da abrogare.

### 5.2.2 I servizi di *front office* per le imprese in ambito ZLS

A livello nazionale sono di primaria importanza il Punto Unico di Contatto previsto L.R. 27 dicembre 2019, lo Sportello Unico per le Attività Produttive e lo Sportello Unico Doganale.

<b>Sportello Unico Attività Produttive</b> D.P.R. 7 settembre 2010, n. 160	<b>Sportello Unico Amministrativo</b> L. 28 gennaio 1994, n. 84	<b>Sportello Unico Doganale</b> L. 24 dicembre 2003, n. 350	<b>Punto Unico di Contatto</b> L.r. 27 dicembre 2019, n. 28
Punto di accesso territoriale per tutti i procedimenti che abbiano come oggetto l'esercizio di attività produttive e di prestazione di servizi e quelli relativi alle azioni di localizzazione, realizzazione, trasformazione, ristrutturazione, riconversione, ampliamento, trasferimento, cessazione, riattivazione.	Svolge funzione unica di <i>front office</i> in tutti i procedimenti amministrativi ed autorizzativi concernenti le attività economiche realizzate nelle aree portuali.	Finalizzato a semplificare le operazioni di importazione ed esportazione e concentrare le attività istruttorie, anche di competenza di amministrazioni diverse, trattando tutte le istanze in via telematica e un coordinando lo svolgimento dei procedimenti ed attività.	Per gli investimenti finalizzati all'insediamento di nuovi impianti o stabilimenti produttivi o al superamento di crisi aziendali, la Regione svolge la funzione di punto unico di contatto promuovendo la stipula di accordi di insediamento e sviluppo delle imprese tra l'amministrazione regionale ed i soggetti proponenti nuove iniziative economiche.

### **Estensione alle ZLS del campo di applicazione delle procedure definite ai sensi dell'articolo 4 della L.r. 27 dicembre 2019, n. 28 (Legge di stabilità regionale 2020)**

Di seguito sono illustrati i principali aspetti procedurali e punti di attenzione finalizzati a identificare le misure regionali per la semplificazione e lo snellimento procedurale destinate alle imprese localizzate in area ZLS.

L'articolo 4, comma 1 della L.r. 27 dicembre 2019, n. 28 (Legge di stabilità regionale 2020), così come modificato dall'art. 18 della L.r. 8 agosto 2024, n. 17, promuove misure straordinarie di semplificazione delle procedure necessarie per l'insediamento di siti produttivi ad alta intensità di innovazione e ricerca; per la durata di ventiquattro mesi, la Regione svolge la funzione di Punto Unico di Contatto e promuove la stipula di accordi d'insediamento e sviluppo e l'autorizzazione ad investimenti di importo pari o superiore a 2,0 milioni di euro; è rilasciata conferenza di servizi preliminare in sede di affidamento e in sede di conferenza decisoria in forma simultanea e modalità sincrona per i progetti definitivi.

Si tratta di estendere l'applicazione di questa procedura agli insediamenti relativi alle ZLS, di rendere stabile la funzione di punto unico di contatto e di applicare la procedura autorizzativa prevista e il ricorso alle conferenze di servizi preliminare e decisoria. Al riguardo sarà necessario tenere conto delle modifiche procedurali introdotte dal D.l. 16 luglio 2020, n. 76 (Decreto Semplificazioni) che riguardano tra le altre il superamento degli atti di dissenso che indicano condizioni o prescrizioni che richiedono modifiche sostanziali



alla decisione finale che la stessa ritiene possibile superare mediante esame contestuale degli interessi coinvolti, la partecipazione alle conferenze di un unico soggetto abilitato ad esprimere le posizioni dell'amministrazione alle detraibilità degli oneri regolatori.

Inoltre, sempre con legge regionale 7 agosto 2024, n. 17, è stata regolata un'ulteriore semplificazione sia in termini di soglia di ammissibilità dell'intervento (portata a 2 milioni di euro), sia in termini di procedura (la conferenza preliminare è divenuta eventuale, in base alla complessità del progetto).

#### **Armonizzazione, raccordo e coordinamento delle procedure degli Sportelli Unici**

Lo Sportello Unico per le Attività Produttive, lo Sportello Unico Amministrativo, lo Sportello Unico Doganale ed il Punto Unico di Contatto hanno in capo funzioni e sono responsabili di procedure che in tema di ZLS sembrano sovrapporsi.

Al riguardo, si tratta di promuovere un'intesa tra le amministrazioni coinvolte e predisporre un Regolamento di esercizio adottato da ciascuna di esse, finalizzato ad armonizzare e coordinare le funzioni assegnate, in modo da assicurare agli investitori un punto di accesso unico per le procedure di insediamento e gestione, evitare duplicazioni procedurali e ridurre gli oneri amministrativi.

IL SUAP ZLS individuato come contact center regionale per l'accompagnamento delle imprese verso strumenti agevolativi e per l'*aftercare* degli investimenti strategici potrebbe svolgere funzioni di punto unico di accesso.

Le procedure armonizzate degli Sportelli Unici dovranno essere digitalizzate e svolte interamente per via telematica in attuazione di quanto stabilito per lo Sportello Unico Amministrativo in tema di ZLS e nelle misure per la semplificazione procedurale adottate con norme regionali e nazionali. Al riguardo, il DPCM 40/2024 prevede che lo Sportello Unico sia disponibile in formato digitale e che sia reso anche in lingua inglese. Inoltre, sarà organizzato sulla base di moduli e formulari standardizzati per la presentazione dell'istanza nei quali è, in particolare, indicata la presenza di eventuali vincoli ambientali, urbanistico/paesaggistici nonché di eventuali termini di conclusione del procedimento.

#### **Autorità procedente e supporto del responsabile unico del procedimento**

Per i procedimenti amministrativi necessari all'insediamento delle iniziative imprenditoriali nella ZLS si possono attribuire il ruolo di autorità procedente al SUAP ZLS che, su impulso del Comitato di indirizzo, ha il potere di indire Conferenze di Servizi ai sensi dell'art. 12, co. 2 del DPCM 40/2024, al fine di consentire la localizzazione di investimenti e di opere da parte anche di privati, nelle aree ZLS.

Per le procedure amministrative di insediamento che ricadono nella competenza degli Enti Locali, il SUAP ZLS coordina i SUAP territoriali che offriranno il loro supporto, anche per il tramite di appositi accordi, con l'obiettivo di semplificare al massimo le possibilità di insediamento e la realizzazione dei progetti di investimento.

In tema di SUAP, l'Agenda per la semplificazione 2020-2023 prevede la sperimentazione di nuovi modelli che consentano alle regioni interessate, previo accordo con i Comuni, ai sensi dell'articolo 15 della Legge 241/1990, di assumere o di attribuire ad altro soggetto, appositamente individuato, i poteri di amministrazione procedente ovvero lo svolgimento di funzioni istruttorie anche ai fini della gestione della conferenza di servizi in relazione a specifiche tipologie di procedimenti.

Le funzioni di autorità procedente e di coordinamento in capo al SUAP ZLS risultano quanto mai essenziali quando le procedure di insediamento riguardino imprese di grandi dimensioni, così come definite della raccomandazione 2003/361/CE e del Decreto del Ministero delle Attività produttive 18 aprile 2005, come



dimostrato da un piano economico finanziario asseverato ai sensi dell'articolo 183, comma 9, del Decreto legislativo 18 aprile 2016, n. 50.

#### **Esercizio del potere sostitutivo**

Ai fini del celere espletamento delle procedure e per la conclusione in tempi certi, con norma regionale si potrebbe regolare l'esercizio del potere sostitutivo attribuito al dirigente apicale in caso di inerzia perché, entro un termine pari alla metà di quello originariamente previsto, concluda il procedimento attivando le strutture competenti o con la nomina di un commissario. Al riguardo, si evidenzia che le pubbliche amministrazioni, infine, sono tenute al risarcimento del danno ingiusto cagionato in conseguenza dell'inosservanza, dolosa o colposa, del termine per la conclusione del procedimento.

Inoltre, si pongono in capo al SUAP ZLS poteri sostitutivi nei confronti dei SUAP territoriali, nei casi di inerzia o di inadempimento che comporti il mancato rispetto dei termini previsti dalla normativa vigente per la conclusione dei procedimenti. Ai fini di tale procedura, la Giunta regionale assegna all'ente inadempiente un congruo termine per adottare i provvedimenti dovuti e decorso inutilmente tale termine il SUAP ZLS, sentito il SUAP inadempiente, adotta le necessarie misure per la conclusione del procedimento in tempi certi.

#### **Termini dei procedimenti**

Ai fini delle procedure per gli investimenti relativi all'insediamento di nuove imprese, ed alla gestione di quelle esistenti, è opportuno stabilire in modo tassativo i termini massimi di ciascun procedimento amministrativo relativo alla ZLS, termini plausibili e compatibili alla natura ed alla complessità del procedimento ed inferiori a quelli generali stabiliti, così come previsto dall'art. 12, co. 4 del DPCM 40/2024.

#### **Offerta di servizi dei SUAP territoriali e sostegno alla rete regionale**

La Regione Lazio è impegnata a promuovere un'offerta di servizi SUAP omogenea e con un elevato livello di standardizzazione dei contenuti a vantaggio delle imprese, mettendo in campo la componente di front office presso tutti i Comuni e valorizzando i servizi erogati dalla piattaforma nazionale "impresainungiorno.gov.it".

Ai fini dell'espletamento delle procedure previste in ambito ZLS per l'insediamento e la gestione delle imprese, il SUAP ZLS svolge, anche attraverso applicativi informatici, attività di supporto e coordinamento dei SUAP territoriali e, a fronte di specifici accordi sottoscritti con gli Enti interessati, può svolgere direttamente i servizi di competenza dei comuni singoli o associati. Questo fermo restando il potere sostitutivo assegnato al SUAP ZLS eventualmente attivato in caso di inadempimento circa i termini di esecuzione delle procedure.

Il monitoraggio delle procedure gestite dal SUAP ZLS e dai SUAP territoriali rende disponibili informazioni qualificate utili.

#### **Potenziamento Lazio Semplice**

Nell'ambito della iniziativa "Lazio Semplice", avviata ai sensi della L.r. n. 7 del 22 ottobre 2018 sono state assunte disposizioni per la semplificazione e lo sviluppo regionale che potrebbero essere utilizzate anche a fini ZLS. Obiettivo dell'iniziativa Lazio Semplice è acquisire, attraverso la pagina web dedicata, proposte concrete di semplificazione, di modifica di atti normativi regionali così da favorire la partecipazione dei cittadini e delle imprese alla semplificazione dei processi decisionali, normativi e amministrativi. Entro il 30 giugno di ogni anno la Giunta regionale approva il programma annuale dell'attività di semplificazione regionale individuando le misure di semplificazione da adottare sulla base delle proposte pervenute via web.

Ai fini della ZLS, risulta utile potenziare le funzioni di Lazio Semplice al fine di migliorare l'accessibilità e la reperibilità di tutte le informazioni utili agli operatori economici per ciò che concerne i procedimenti



amministrativi regionali e necessarie per la presentazione delle istanze. Il programma annuale potrebbe essere utilizzato come veicolo normativo per assumere nel tempo misure di semplificazione via via più stringenti ed effettivamente calibrate sul fabbisogno delle imprese.

#### **Modulistica standardizzata**

In coerenza con quanto stabilito nel Tavolo tecnico sulla semplificazione amministrativa, istituito presso la Presidenza del Consiglio dei Ministri – Dipartimento della Funzione Pubblica, la Regione Lazio ha adottato modulistica unificata e standardizzata in materia di SCIA relativa a diverse tipologie di attività e tra questa, il “Modello standard per la stipula degli accordi di insediamento e sviluppo delle imprese” approvato con deliberazione di Giunta regionale n. 514 del 30 luglio 2020 adesso limitato nel periodo di vigenza e destinato ai siti produttivi ad alta intensità di innovazione e ricerca, ma potenziabile anche ai fini ZLS.

#### **Conferenza di servizi ai sensi del DPCM 40/2024**

Relativamente all’accelerazione delle procedure e alle conferenze di servizi telematiche, assumono rilievo le semplificazioni introdotte dall’art. 12 del DPCM 40/2024.

Il modello di conferenza semplificata, con una riunione telematica da chiudere in tempi contingentati, dovrà essere introdotto in modo stabile tra le opzioni procedurali della conferenza di servizi, anche in ambito ZLS.

Giova qui ricordare che, fermi i casi già previsti dalle norme vigenti di autorizzazioni che costituiscono automaticamente variante agli strumenti di pianificazione urbanistica comunale, tutti gli atti autorizzatori per interventi da effettuarsi all’interno della ZLS producono l’effetto di variante agli strumenti urbanistici comunali, ove necessario.

#### **Rappresentante unico di parte regionale nella Conferenza**

La legge 241/1990, all’articolo 17-bis, commi 1 e 3, relativo l’acquisizione di assensi, concerti o nulla osta per l’adozione di provvedimenti normativi e amministrativi da parte di una Pubblica Amministrazione è prevista la formazione del silenzio assenso decorso il termine di trenta giorni dal ricevimento dello schema di provvedimento o di novanta nel caso di amministrazioni preposte alla tutela di interessi sensibili. L’articolo 20, comma 1, stabilisce che nei procedimenti a istanza di parte per il rilascio di provvedimenti amministrativi, esclusa la SCIA, “il silenzio dell’amministrazione competente equivale a provvedimento di accoglimento della domanda” se la stessa amministrazione non comunica all’interessato il provvedimento di diniego ovvero se, entro trenta giorni dalla presentazione dall’istanza, non indice una conferenza di servizi.

In capo alla SUAP ZLS potrebbero essere attestate le funzioni di coordinamento delle strutture amministrative regionali e degli enti strumentali regionali limitatamente allo svolgimento della Conferenza di Servizi Interna Regionale finalizzata alla definizione della posizione unica dell’Amministrazione regionale in seno alle Conferenze di servizi decisorie convocate in forma simultanea e modalità sincrona ai sensi dell’articolo 14-bis, commi 6 e 7 della Legge 7 agosto 1990, n. 241.

Ai sensi del comma 5 del medesimo articolo, la Regione disciplina autonomamente le modalità di individuazione e designazione del rappresentante unico o l’elenco delle amministrazioni riconducibili alla Regione, la cui posizione è espressa dal rappresentante unico.

Al fine di rafforzare l’istituto, potrebbe essere introdotto l’obbligo di un’“attestazione di avvenuta formazione del silenzio-assenso”, sostituibile mediante autocertificazione decorsi dieci giorni dalla richiesta, in relazione a tutte le ipotesi in cui è prevista l’operatività del silenzio-assenso, anche ai fini ZLS.

Inoltre, potrebbe essere introdotta la regola per la quale il silenzio-assenso si intende comunque formato, con la sola eccezione dell’ipotesi di dichiarazioni mendaci, col decorso del termine di conclusione del



procedimento, indipendentemente dalla completezza della documentazione presentata a corredo dell'istanza, ove l'amministrazione non abbia richiesto integrazioni documentali.

#### **Accordi e convenzioni**

La Regione Lazio si impegna a promuovere protocolli e accordi con le altre amministrazioni locali e statali e gli enti pubblici regionali interessati per l'individuazione di procedure semplificate e regimi procedurali speciali, per l'accelerazione dei termini procedurali rispetto a procedure ordinarie applicabili.

Allo scopo di disciplinare modalità condivise di collaborazione per lo svolgimento di attività di interesse comune con gli Enti coinvolti nei procedimenti amministrativi di interesse della ZLS, la Regione opererà attraverso specifici accordi da stipulare ai sensi dell'articolo 15 della L. 241/1990.

Gli accordi bilaterali o multilaterali tra la Regione e le altre amministrazioni o enti interessati, potranno riguardare, a titolo esemplificativo: i casi in cui è necessario acquisire pareri autorizzazioni o nulla osta e di quelli per i quali non è richiesto il parere o c'è silenzio significativo; il coordinamento operativo delle prassi amministrative in essere; eventuali sgravi o incentivi di pertinenza degli altri enti che possano rafforzare le misure regionali in materia.

In particolare, alcuni degli accordi che potranno essere promossi e stipulati dalla Regione Lazio riguardano:

- accordo con l'Autorità di Sistema Portuale, Agenzia delle Dogane per armonizzare e coordinare le attività previste per ciascuno degli Sportelli Unici e definire funzioni e responsabilità del SUAP ZLS;
- accordo con i comuni per attività di supporto e coordinamento alla rete dei SUAP territoriali, la regolamentazione dei poteri sostitutivi in capo al SUAP ZLS, l'assenso alle funzioni di autorità procedente per il SUAP ZLS;
- Accordi di Programma interistituzionali per procedura unica di insediamento in ZLS in variante alla pianificazione urbanistica/territoriale vigente;
- accordo con i comuni per la riduzione degli oneri istruttori posti a carico delle imprese che intendono localizzarsi o sono localizzati in area ZLS;
- intesa con MIMIT ed ICE per programmi di assistenza destinati agli investitori esteri e alle imprese italiane che offrono opportunità di investimento;
- intesa con Unioncamere per attività rivolte all'insediamento delle imprese nella ZLS complementari a quelle dei SUAP e individuare procedure semplificate di avvio dell'attività imprenditoriale;
- accordi con consorzi di sviluppo e aree di sviluppo industriale per il sostegno alle imprese dei settori e delle filiere strategiche.

#### **Oneri istruttori ed amministrativi**

Nell'ambito dei procedimenti amministrativi riconducibili alla ZLS, un'ulteriore e specifica iniziativa riguarda la riduzione degli "oneri istruttori", ovvero dei costi finanziari diretti, che derivano dall'obbligo di versare all'autorità pubblica somme di denaro a titolo di diritti, bolli, imposte. Nell'ottica di promozione ed incentivo degli investimenti in area ZLS, la Regione individua tutti gli spazi di possibile riduzione di detti oneri per i procedimenti di propria competenza e promuove, anche attraverso appositi protocolli ed intese, analoghe iniziative da parte degli altri enti interessati. La Giunta regionale, nelle materie di propria competenza e con particolare riferimento alla ZLS, elabora un programma per la misurazione annuale degli oneri amministrativi derivanti da obblighi procedurali e informativi, anche con l'obiettivo di giungere ad una consistente riduzione di tali oneri.

Insieme agli oneri istruttori, la Regione intende contenere anche gli oneri amministrativi relativi ai costi che le imprese sostengono per gli adempimenti a favore delle pubbliche amministrazioni nell'ambito del



procedimento amministrativo, compreso qualunque adempimento comportante raccolta, elaborazione, trasmissione, conservazione e produzione di informazioni e documenti alla Pubblica Amministrazione.

#### **Interoperabilità dei sistemi informativi**

In tema di armonizzazione, raccordo e coordinamento delle attività in capo agli Sportelli Unici, del SUAP ZLS, dei SUAP territoriali, delle Amministrazioni ed Enti pubblici, un'azione di semplificazione e accelerazione procedurale riguarda la interoperabilità dei sistemi informativi dei soggetti che intervengono nei procedimenti e la messa a regime della gestione integralmente digitale delle procedure per l'avvio, la modifica e la cessazione dell'attività di impresa.

A tale fine, è opportuno identificare un modello strutturato per la raccolta documentale e le comunicazioni tra le amministrazioni, definendo specifici protocolli di interscambio e cooperazione informativa che consentano l'interoperabilità dei sistemi informatici esistenti e la relativa manutenzione evolutiva.

#### **5.3 Pianificazione di misure per l'efficientamento dei servizi portuali e doganali**

Sarebbe utile introdurre alcune semplificazioni nelle procedure che riguardano la realizzazione di interventi all'interno delle circoscrizioni territoriali delle AdSP. In particolare, risultano condivisibili dall'AdSP le proposte elaborate dal gruppo di lavoro delegato da Assoporti trasmesso al MIT in data 21 aprile 2020.

Si segnalano, in particolare:

- l'opportunità di precisare che il regime autorizzatorio delle opere portuali non localizzate ai sensi dell'art. 5 della l. n. 84 del 1994, avviene utilizzando la procedura di cui all'art. 27 del D.lgs. n. 50 del 2016;
- l'opportunità di introdurre la regola per cui l'AdSP può apporre il vincolo preordinato all'esproprio funzionale alla realizzazione di opere pubbliche o di pubblica utilità quando le stesse non siano previste dal PRP, tramite una apposita modificazione in tal senso dell'art. 5, comma 1-sexies, della L. n. 84 del 1994;
- l'opportunità di semplificare il procedimento di approvazione dell'adeguamento tecnico funzionale, la cui ratio è quella di assicurare una certa flessibilità in funzione dei traffici e dell'organizzazione logistico-portuale. Nello specifico, si suggerisce di prevedere l'adozione del modulo della conferenza nel quale far confluire anche l'acquisizione del parere del Consiglio Superiore dei Lavori Pubblici, così da eliminare lo iato di 45 giorni attualmente previsto dall'art. 5, comma 5, della l. n. 84 del 1994 tra l'adozione della proposta di ATF da parte del Comitato di gestione e il parere del CSLP, concentrando in un'unica sede ogni valutazione al riguardo;
- l'opportunità di prevedere che gli Ambiti portuali, come delimitati dai vigenti piani regolatori portuali, ancorché approvati anteriormente alla L. n. 84/94, sono equiparati alle zone "B" del D.m.1444/1968 ai fini della applicabilità della disciplina di cui all'art. 142, comma 2, del D.lgs. n. 42/2004, escludendo che siano automaticamente di interesse paesaggistico.

---

## ART. 5, COMMA 1, LETTERA G) DPCM 40/2024

---

### 6. IDENTIFICAZIONE DELLE AGEVOLAZIONI E DEGLI INCENTIVI ECONOMICI – Art. 5, co. 1, lett. g) DPCM 40/2024

#### **6.1 Le sovvenzioni per la ZLS nella programmazione dei fondi strutturali 2021-2027**

Con la Decisione di Esecuzione della Commissione C(2022) 4787 del 15 luglio 2022 è stato approvato l'Accordo di Partenariato 2021-2027 dell'Italia a seguito del negoziato formale avviato il 17 gennaio 2022 dal Dipartimento per le politiche di coesione. I contenuti dell'Accordo di Partenariato rappresentano un riferimento rilevante ai fini del sistema di incentivi di cui potranno beneficiare le imprese insediate in aree ZLS nel periodo di Programmazione 2021-2027.

Gli aspetti di carattere generale e trasversale riguardano:

- l'esigenza di semplificare le modalità di intervento delle politiche per la ricerca, l'innovazione e la competitività allo scopo di agevolarne la fruibilità da parte delle imprese, rappresenta un obiettivo delle amministrazioni centrali e regionali;
- la necessità di valorizzare l'esperienza maturata nel 2014-2020, adottando procedure già rodiate, valorizzando gli apprendimenti già accumulati e riducendo i ritardi che si accumulano nelle fasi iniziali della programmazione;
- l'opportunità offerta dalla stabilità nel tempo di alcuni strumenti che consentirebbe di legare la programmazione delle risorse nazionali per la coesione a quelle di origine comunitaria all'interno di un unico circuito, rendendo la spesa più fluida.

Nella programmazione dei fondi strutturali 2021-2027, le sovvenzioni per le Zone Logistiche Semplificate si inseriscono all'interno delle strategie europee volte a ridurre i divari regionali e promuovere lo sviluppo economico e sociale nelle aree meno competitive. Le sovvenzioni si concentrano su diversi ambiti cruciali per la crescita delle imprese e delle infrastrutture nelle ZLS, cofinanziate in particolare dal Fondo Europeo di Sviluppo Regionale (PR FESR 2021-2027<sup>30</sup>).

Di seguito, per ognuno degli Obiettivi di Policy, si dettagliano gli Obiettivi Specifici pertinenti alle ZLS.

Per l'Obiettivo di Policy 1 "Un'Europa più competitiva e intelligente attraverso la promozione di una trasformazione economica innovativa e intelligente e della connettività regionale alle TIC", gli Obiettivi Specifici (OS) pertinenti sono:

- OS 1. Sviluppare e rafforzare le capacità di ricerca e di innovazione e l'introduzione di tecnologie avanzate;
- OS 2. Permettere ai cittadini, alle imprese, alle organizzazioni di ricerca e alle autorità pubbliche di cogliere i vantaggi della digitalizzazione;
- OS 3. Rafforzare la crescita sostenibile e la competitività delle PMI e la creazione di posti di lavoro nelle PMI, anche grazie agli investimenti produttivi;

---

<sup>30</sup> I° decisione COM EU ottobre 2022, approvazione Programma Regionale Lazio FESR 2021-2027. II° decisione di esecuzione COM EU n. C (2023) 5956 final del 30/08/2023, modifica PR FESR. Deliberazione di Giunta regionale n. 554 del 28/9/2023 Presa d'atto della modifica del PR Lazio FESR 2021-2027 approvata dalla Commissione europea con decisione di esecuzione n. C (2023) 5956 final del 30/08/2023.



- OS 4. Sviluppare le competenze per la specializzazione intelligente, la transizione industriale e l'imprenditorialità.

I campi di intervento<sup>31</sup> di interesse della ZLS che potranno essere sviluppati in sede di programmazione e attuazione del PR FESR 2021-2027 riguardano:

- per l'OS1 - Sviluppare e rafforzare le capacità di ricerca e di innovazione e l'introduzione di tecnologie avanzate - (i) investimenti in capitale fisso connessi alle attività di ricerca e innovazione (microimprese, piccole e medie imprese, centri di ricerca pubblici, centri di ricerca privati); (ii) investimenti in beni immateriali (microimprese, piccole e medie imprese, centri di ricerca pubblici, centri di ricerca privati); (iii) attività di ricerca e innovazione, comprese le attività in rete (microimprese, piccole e medie imprese, centri di ricerca pubblici, centri di ricerca privati); (iv) incubazione, sostegno a spin off, spin out e start-up; (v) sostegno ai poli di innovazione, anche tra imprese, organismi di ricerca e autorità pubbliche e reti di imprese a beneficio principalmente delle PMI; (vi) processi di innovazione nelle PMI (processi, organizzazione, marketing, co-creazione, innovazione guidata dall'utente e dalla domanda); (vii) trasferimento di tecnologie e cooperazione tra le imprese, i centri di ricerca e il settore dell'istruzione superiore; (viii) processi di ricerca e di innovazione, trasferimento di tecnologie e cooperazione tra imprese, centri di ricerca e università, incentrati sull'economia a basse emissioni di carbonio, sulla resilienza e sull'adattamento ai cambiamenti climatici; (ix) processi di ricerca e innovazione, trasferimento di tecnologie e cooperazione tra imprese incentrate sull'economia circolare.
- Per l'OS 2 - Permettere ai cittadini, alle imprese, alle organizzazioni di ricerca e alle autorità pubbliche di cogliere i vantaggi della digitalizzazione - (i) digitalizzazione delle PMI (compreso il commercio elettronico, l'e-business e i processi aziendali in rete, i poli di innovazione digitale, i laboratori viventi, gli imprenditori del web, le start-up nel settore delle TIC e il B2B); (ii) soluzioni TIC, servizi elettronici, applicazioni per l'amministrazione; (iii) applicazioni e servizi e informatici per le competenze digitali e l'inclusione digitale; (iv) applicazioni e servizi di sanità elettronica (compresi l'e-Care, Internet delle cose per l'attività fisica, domotica per categorie deboli).
- Per l'OS 3 - Rafforzare la crescita sostenibile e la competitività delle PMI e la creazione di posti di lavoro nelle PMI, anche grazie agli investimenti produttivi - (i) infrastrutture commerciali per le PMI (compresi i parchi e i siti industriali); (ii) sviluppo dell'attività delle PMI e internazionalizzazione, compresi gli investimenti produttivi; (iii) servizi avanzati di sostegno alle PMI e a gruppi di PMI (compresi i servizi di gestione, marketing e progettazione); (iv) incubazione, sostegno a spin off, spin out e start-up.
- Per l'OS 4 - Sviluppare le competenze per la specializzazione intelligente, la transizione industriale e l'imprenditorialità - (i) sviluppo di competenze per la specializzazione intelligente, la transizione industriale, l'imprenditorialità e l'adattabilità delle imprese ai cambiamenti.

Per l'Obiettivo di Policy 2 "Un'Europa resiliente, più verde e a basse emissioni di carbonio ma in transizione verso un'economia a zero emissioni nette di carbonio attraverso la promozione di una transizione verso un'energia pulita ed equa, di investimenti verdi e blu, dell'economia circolare, dell'adattamento ai cambiamenti climatici e della loro mitigazione, della gestione e prevenzione dei rischi nonché della mobilità urbana sostenibile", gli Obiettivi Specifici (OS) pertinenti sono:

- OS 1. Promuovere l'efficienza energetica e ridurre le emissioni di gas a effetto serra;
- OS 3. Sviluppare sistemi, reti e impianti di stoccaggio energetici intelligenti al di fuori della rete transeuropea dell'energia (RTE-E);
- OS 6. Promuovere la transizione verso un'economia circolare ed efficiente sotto il profilo delle risorse.

<sup>31</sup> Regolamento (UE) 2021/1060 del Parlamento Europeo e del Consiglio del 24 giugno 2021 recante disposizioni comuni, Allegato I.



Per ciò che concerne l'OP 2, i campi di intervento di interesse della ZLS che potranno essere sviluppati in sede di programmazione e attuazione del PO FESR 2021-2027 riguardano:

- per l'OS 1 - Promuovere l'efficienza energetica e ridurre le emissioni di gas a effetto serra - (i) efficienza energetica e progetti dimostrativi nelle PMI e misure di sostegno; (ii) sostegno ai soggetti che forniscono servizi che contribuiscono all'economia a basse emissioni di carbonio e alla resilienza ai cambiamenti climatici, comprese le misure di sensibilizzazione.
- Per l'OS 3 - Sviluppare sistemi, reti e impianti di stoccaggio energetici intelligenti al di fuori della rete transeuropea dell'energia (RTE-E) - (i) sistemi di distribuzione di energia intelligenti (comprese le reti intelligenti e i sistemi TIC) e relativo stoccaggio; (ii) cogenerazione ad alto rendimento, teleriscaldamento e teleraffreddamento.
- Per l'OS 6 - Promuovere la transizione verso un'economia circolare ed efficiente sotto il profilo delle risorse - (i) promozione dell'impiego di materiali riciclati come materie prime; (ii) sostegno ai processi di produzione rispettosi dell'ambiente e all'efficienza delle risorse nelle PMI.

Per l'Obiettivo di Policy 3 "Un'Europa più connessa attraverso il rafforzamento della mobilità", gli Obiettivi Specifici (OS) pertinenti sono:

- OS 1. Sviluppare una rete TEN-T intermodale, sicura, intelligente, resiliente ai cambiamenti climatici e sostenibile;
- OS 2. Sviluppare e rafforzare una mobilità locale, regionale e nazionale, intelligente, intermodale, resiliente ai cambiamenti climatici e sostenibile, incluso il migliorando dell'accesso alla rete TEN-T e alla mobilità transfrontaliera.

Per ciò che concerne l'OP 3, i campi di intervento di interesse della ZLS che potranno essere sviluppati in sede di programmazione e attuazione del PO FESR 2021-2027 riguardano:

- per l'OS 1 - Sviluppare una rete TEN-T intermodale, sicura, intelligente, resiliente ai cambiamenti climatici e sostenibile - (i) collegamenti stradali secondari alle reti e ai nodi stradali TEN-T di nuova costruzione; (ii) altre strade di accesso nazionali, regionali e locali di nuova costruzione o ristrutturate.
- Per l'OS 2 - Sviluppare e rafforzare una mobilità locale, regionale e nazionale, intelligente, intermodale, resiliente ai cambiamenti climatici e sostenibile, incluso il migliorando dell'accesso alla rete TEN-T e alla mobilità transfrontaliera - (i) digitalizzazione dei trasporti, (ii) trasporto multimodale (TEN-T), (iii) trasporto multimodale (non urbano), (iv) porti marittimi (TEN-T).

Per l'Obiettivo di Policy 4 "Un'Europa più sociale e inclusiva, attraverso l'attuazione del pilastro europeo dei diritti sociali" l'Obiettivo Specifico (OS) pertinente è

- OS 1. Rafforzare l'efficacia e l'inclusività dei mercati del lavoro e l'accesso a un'occupazione di qualità, mediante lo sviluppo delle infrastrutture sociali e la promozione dell'economia sociale.

Per ciò che concerne l'OP 4, i campi di intervento di interesse della ZLS che potranno essere sviluppati in sede di programmazione e attuazione del PO FESR 2021-2027 riguardano:

- per OS 1 - Rafforzare l'efficacia e l'inclusività dei mercati del lavoro e l'accesso a un'occupazione di qualità, mediante lo sviluppo delle infrastrutture sociali e la promozione dell'economia sociale - (i) misure volte a migliorare l'accesso all'occupazione; (ii) sostegno specifico per l'occupazione giovanile e l'integrazione socio-economica dei giovani.



### 6.1.1 Agevolazioni comunitarie

#### INVEST-EU

Il programma INVEST-EU, istituito con Regolamento (UE) 2021/523 che modifica il precedente regolamento (UE) 2015/1017, accorpa il gran numero di strumenti finanziari dell'UE attualmente disponibili e fa proprio il modello adottato per il piano di investimenti per l'Europa, il cosiddetto Piano Juncker. Con INVEST-EU, la Commissione intende stimolare ulteriormente gli investimenti, l'innovazione e la creazione di posti di lavoro mobilitando risorse finanziarie aggiuntive, sia pubbliche sia private, utilizzando garanzie del bilancio dell'UE. Il Fondo INVEST-EU opera mediante le seguenti finestre:

- finestra per le infrastrutture sostenibili: vi rientrano gli investimenti sostenibili per trasporti, energia, connettività digitale, approvvigionamento e trasformazione delle materie prime, spazio, oceani e acqua, rifiuti, ambiente e altre infrastrutture ambientali, attrezzature, beni mobili e diffusione di tecnologie innovative che contribuiscono a conseguire, o che soddisfano, gli obiettivi dell'Unione di sostenibilità ambientale e/o di sostenibilità sociale;
- finestra per la ricerca, l'innovazione e la digitalizzazione: vi rientrano le attività di ricerca e di innovazione, il trasferimento al mercato dei risultati della ricerca, la dimostrazione e la diffusione di soluzioni innovative e il sostegno alla crescita delle imprese innovative diverse dalle PMI, nonché la digitalizzazione dell'industria dell'Unione;
- finestra per le PMI: accesso e disponibilità di finanziamenti per le PMI e, in casi debitamente giustificati, per le piccole imprese a media capitalizzazione;
- finestra per gli investimenti sociali e le competenze: vi rientrano la microfinanza, l'imprenditoria sociale e l'economia sociale; le competenze, la formazione e i servizi connessi; l'innovazione sociale.

La definizione delle ZLS risulta pienamente coerente con i contenuti delle finestre di intervento previste da INVEST-EU. Tra le finalità delle ZLS rientra, infatti, lo sviluppo della *Blue Economy* e quindi interventi ad elevata sostenibilità su tutte le attività che utilizzano il mare, le coste e i fondali, quali ad esempio, il trasporto marittimo, porti e settore cantieristico, energie rinnovabili marine, l'acquacoltura, la pesca, le biotecnologie marine, il turismo costiero e di crociera. Per sostenere lo sviluppo portuale, oltre a consolidare l'attività crocieristica sono da rilanciare i traffici commerciali, favorendo l'emersione di attività in grado di compensare in termini occupazionali la perdita dei traffici carboniferi, come ad esempio la cantieristica legata alla demolizione e il riciclo, l'*agrifood*, i servizi alla logistica, il settore legato ai nuovi carburanti a basso impatto ambientale e l'energia pulita. L'azione di rilancio della *Blue Economy* include azioni puntuali, tra cui incentivi coordinati alle imprese, sostegno all'innovazione e al trasferimento tecnologico, sostegno alla formazione e alla ricerca, rafforzamento infrastrutturale dei nodi portuali, intermodali e logistici, consolidamento delle reti transnazionali TEN-T e dei corridoi tirreno-adriatici. Sarà possibile, inoltre, anche con le risorse di INVEST-EU favorire nella ZLS un processo di riposizionamento competitivo delle imprese dell'area del Lazio e delle filiere industriali connesse alle attività del porto, sostenendo attività di ricerca, innovazione e trasferimento tecnologico in ambiti come la logistica avanzata, l'energia pulita, la mobilità sostenibile e intelligente, il turismo ecosostenibile, le biotecnologie marine.

Il Consiglio Europeo ha previsto una garanzia di 23,5 miliardi di euro a prezzi correnti, basata su risorse per 8,4 miliardi - di cui 2,8 miliardi di euro a carico del bilancio UE e 5,6 miliardi di euro da NGEU - con l'obiettivo di mobilitare circa 334 miliardi di euro di investimenti in tutta Europa. L'intesa complessiva su MFF raggiunta dal Parlamento Europeo e dal Consiglio ha aggiunto a questo importo un miliardo di euro, portando le risorse a un totale di 9,4 miliardi di euro, corrispondenti a garanzie per circa 26,2 miliardi di euro, così distribuite:

- infrastrutture sostenibili: 9,9 miliardi di euro;
- ricerca, innovazione e digitalizzazione: 6,6 miliardi di euro;
- PMI: 6,9 miliardi euro;
- investimenti sociali e competenze: 2,8 miliardi euro.

L'Italia può attingere a circa 1,6 miliardi di euro.



### Horizon Europe

*Horizon Europe* è il Programma quadro per la ricerca e l'innovazione dell'Unione europea (UE) che, dando seguito al precedente Programma europeo Horizon 2020, valido per il periodo 2021-2027, con una dotazione finanziaria complessiva di 95,5 miliardi di Euro, inclusi dei 5,4 miliardi destinati al piano Next Generation EU. Obiettivo di *Horizon Europe* è quello di generare conoscenza, rafforzare l'impatto della ricerca e dell'innovazione nello sviluppo, nel sostegno e nell'attuazione delle politiche dell'Unione e nell'accesso e l'adozione di soluzioni innovative nell'industria europea, in particolare nelle PMI, e nella società, per affrontare le sfide globali. *Horizon Europe* aiuta quindi i ricercatori e gli innovatori di alto livello a sviluppare, diffondere e trasferire le loro idee. Supporta la scienza di eccellenza unendo i migliori talenti e dotandoli di infrastrutture di livello mondiale. Inoltre, supporta innovazioni rivoluzionarie e aiuta a creare nuovi servizi e mercati. In particolare, *Horizon Europe* potrà consentire alle imprese insediate nella ZLS di promuovere iniziative per:

- massimizzare gli investimenti in transizione verde e digitale;
- rafforzare le iniziative di investimento nella scienza e nella tecnologia d'avanguardia applicata ai sistemi produttivi;
- promuovere la competitività industriale delle imprese collocate nel perimetro o attratte supportando l'accesso alle competenze di dominio.

*Horizon Europe* è dedicato al finanziamento di tre pilastri principali:

- il pilastro "*Excellent Science*", che mira ad aumentare la competitività scientifica globale dei territori. Supporta progetti di ricerca di frontiera, finanzia borse di studio per ricercatori esperti, reti di formazione di dottorato, scambi per ricercatori e invoglia i più giovani a una carriera nella ricerca e investe in infrastrutture di ricerca regionali;
- il pilastro "*Global Challenges and European Industrial Competitiveness*", che rafforza le capacità tecnologiche e produttive dei cluster industriali di vocazione territoriale;
- Il pilastro "*Innovative Europe*" che mira a potenziare le iniziative di innovazione ed a creare aree di mercato nuove, finanziando iniziative che prevedano l'integrazione del triangolo "conoscenza istruzione - ricerca e innovazione".

### BEI per le imprese

La Banca europea per gli investimenti (BEI) è l'istituzione finanziaria di lungo termine dell'Unione europea e i suoi azionisti sono gli Stati membri. Finanzia investimenti validi in grado di contribuire agli obiettivi strategici dell'UE. I progetti della BEI rafforzano la competitività, stimolano l'innovazione, promuovono lo sviluppo sostenibile, migliorano la coesione sociale e territoriale sostenendo, nel contempo, una transizione giusta e rapida verso la neutralità climatica. Negli ultimi cinque anni, il Gruppo BEI ha erogato finanziamenti a favore di progetti in Italia per più di 58 miliardi di euro.

Il Fondo Europeo per gli Investimenti (FEI) è un'istituzione finanziaria parte del Gruppo Banca Europea per gli Investimenti (BEI). La sua missione principale è quella di supportare le micro, piccole e medie imprese (PMI) europee, sostenendo le loro possibilità di accesso al finanziamento e capitale di rischio. Il FEI è anche attivo nel sostenere gli investimenti dei fondi per il clima e le infrastrutture con una forte attenzione alla sostenibilità ambientale. In questo ruolo, il FEI persegue gli obiettivi dell'Unione Europea a supporto dell'innovazione, della ricerca e sviluppo, dell'imprenditoria, della crescita e dell'impiego.

Il Consiglio di amministrazione nel 2024 ha approvato 3 miliardi di Euro di finanziamenti per sostenere gli investimenti delle imprese volti a rafforzare l'innovazione nella ricerca aziendale, colmare la mancanza di risorse che frena la crescita delle midcap, promuovere l'espansione delle attività nelle regioni della coesione e dare slancio all'azione per il clima nel settore privato. Tra i progetti finanziati figura un sostegno mirato per



investimenti nell'innovazione di tutta Italia, anche delle regioni della coesione. È stato inoltre approvato un nuovo finanziamento semplificato, da attuare in collaborazione con un partner finanziario locale, a sostegno degli investimenti di entità medio-piccola nel settore delle energie rinnovabili in Italia.

### Dispositivo per la ripresa e la resilienza

Il Dispositivo per la ripresa e la resilienza (*Recovery and Resilience Facility*, RRF), istituito con Reg. (UE) n. 2021/241 offre sostegno finanziario per investimenti e riforme, anche in relazione alle transizioni verdi e digitali e alla ripresa delle economie nazionali, collegandole alle priorità dell'UE. Lo strumento punta a promuovere la coesione sociale, economica e territoriale e a rafforzare la capacità di reazione e la resilienza degli Stati membri, nonché la ripresa dai danni di natura economico-sociale subiti durante la crisi da Covid-19. Lo strumento prevede una dotazione iniziale massima di 723,8 miliardi di euro, di cui 338 miliardi di grants (sovvenzioni) e 385 miliardi di loans (prestiti). Con le modifiche introdotte con il Regolamento (UE) 2023/435 (REPowerEU) sono state messe a disposizione degli Stati membri ulteriori sovvenzioni (18,9 miliardi) nell'ambito del sistema di scambio di quote di emissioni (ETS) e della riserva di adeguamento alla Brexit. Gli Stati membri, inoltre, hanno richiesto meno risorse per i prestiti, rispetto a quelle disponibili. Pertanto, la dotazione totale del Dispositivo ammonta a 648 miliardi di euro, di cui 357 miliardi di sovvenzioni e 291 miliardi di prestiti. L'8 dicembre 2023 il Consiglio dell'UE ha approvato la Decisione di esecuzione (CID) che modifica la Decisione del 13 luglio 2021 e che nell'Allegato contiene, in sostanza, il nuovo PNRR italiano, compreso il nuovo capitolo dedicato a REPowerEU. Il Piano ammonta ora a 194,4 miliardi di euro (122,6 miliardi in prestiti e 71,8 miliardi in sovvenzioni), in aumento di 2,9 miliardi rispetto al PNRR originario, e comprende 66 riforme, 7 in più rispetto al piano originario, e 150 investimenti che si articolano in 618 traguardi e obiettivi. Il PNRR originario è strutturato su 6 Missioni, a loro volta articolate in 16 Componenti concernenti 43 ambiti di intervento, prevede di destinare almeno il 40% delle risorse complessive ai territori del Mezzogiorno. Inoltre, nel rispetto delle soglie stabilite dalla normativa europea, il Piano prevede che il 37% delle risorse sia indirizzato a interventi per la transizione ecologica e il 25% alla transizione digitale.

Il PNRR modificato l'8 dicembre 2023 comprende una nuova Missione 7 dedicata agli obiettivi del REPowerEU. Il regolamento REPowerEU, approvato il 27 febbraio 2023 ed entrato in vigore il 1° marzo 2023, ha introdotto un nuovo quadro regolatorio che modifica il regolamento (UE) 2021/241 consentendo agli Stati membri di modificare i Piani nazionali di ripresa e resilienza, oltre alle possibilità di rimodulazione già previste, anche con l'aggiunta di un capitolo dedicato alle nuove azioni volte a conseguire gli obiettivi del piano REPowerEU. Nel nuovo Piano risultano 145 misure nuove o modificate, tra cui quelle della nuova Missione 7. Le misure del capitolo REPowerEU sono intese a rafforzare riforme fondamentali in settori quali la giustizia, gli appalti pubblici e il diritto della concorrenza. Una serie di investimenti nuovi o rafforzati mira a promuovere la competitività e la resilienza dell'Italia, nonché la transizione verde e digitale e abbraccia settori quali le energie rinnovabili, le catene di approvvigionamento verdi e le ferrovie. Le modifiche hanno determinato l'aumento al 39% delle risorse destinato a misure a sostegno degli obiettivi climatici.

Gli interventi e le risorse del Piano Nazionale per la Ripresa e la Resilienza potenzialmente attivabili a fini ZLS, sono ricomprese nelle seguenti missioni:

- M1 - digitalizzazione, innovazione, competitività e cultura del sistema produttivo (a livello Italia, 41,3miliardi di euro). Tra gli obiettivi generali della missione, quelli rilevanti per la ZLS sono: digitalizzare la pubblica amministrazione italiana con interventi tecnologici ad ampio spettro accompagnati da riforme strutturali; (ii) abilitare gli interventi di riforma della PA investendo in competenze e innovazione e semplificando in modo sistematico i procedimenti amministrativi (riduzione di tempi e costi); (iii) favorire la transizione digitale e l'innovazione del sistema produttivo incentivando gli investimenti in tecnologie avanzate, ricerca e innovazione; (iv) promuovere lo sviluppo e la competitività delle imprese italiane anche su mercati internazionali, anche attraverso strumenti finanziari innovativi. La transizione digitale



costituisce un ambito di rilevanza strategica per lo sviluppo delle ZLS e del loro impatto socioeconomico a livello regionale e nazionale. Le misure volte all'efficientamento dei servizi portuali e doganali devono infatti necessariamente passare per la digitalizzazione dei processi, al fine di consentire una valorizzazione del nesso economico funzionale tra i porti del network laziale ed i principali centri logistici e interporti del Lazio. Le nuove tecnologie digitali si applicano, principalmente, al modo in cui le navi si muovono e operano, nonché al processo decisionale strategico e alle operazioni quotidiane negli uffici, e comprendono sistemi di navigazione automatica e di localizzazione del carico e piattaforme digitali che facilitano le operazioni, il commercio e lo scambio di dati. Tali tecnologie, applicate alle ZLS, consentirebbero di ridurre i costi, facilitare le interazioni tra i diversi attori e di migliorare l'efficienza della filiera marittima. I sistemi di tracciamento delle navi e del carico facilitano inoltre la generazione di business intelligence per la gestione degli asset e l'ottimizzazione delle operazioni, ad esempio nella fornitura di dati sul consumo di carburante e sulle prestazioni del motore generando quindi anche impatti sul piano del monitoraggio ambientale. L'implementazione di processi tecnologici pertinenti può inoltre concorrere nell'ambito delle ZLS, a processi quali l'ottimizzazione del traffico; una rinnovata l'efficienza operativa, trasparenza e velocità dei processi; automatizzazione dei processi; riduzione delle inefficienze. Esempi concreti dell'impatto che le tecnologie innovative avranno sui sistemi portuali includono modifiche alle operazioni di carico e scarico (comunicazione machine-to-machine, soluzioni di piattaforma, robotica e forza lavoro mobile), stoccaggio (analisi dei grandi dati, misurazioni smart) elaborazione industriale (smart grid, gestione intelligente dell'energia, stampa tridimensionale, analisi della sicurezza e manutenzione predittiva). Parimenti il rilancio dei settori del turismo e della cultura passa per la realizzazione di un sistema infrastrutturale di mobilità moderno, digitalizzato e sostenibile dal punto di vista ambientale volto ad incrementare l'attrattività del Paese attraverso la modernizzazione delle infrastrutture materiali e immateriali, la formazione ed il potenziamento delle strutture ricettive.

- M2 - rivoluzione verde e transizione ecologica (a livello Italia, 55,5 miliardi di euro). Tra gli obiettivi generali della missione, quelli rilevanti ai fini della ZLS sono: (i) incremento della quota di energia prodotta da fonti di energia rinnovabile (FER) nel sistema, in linea con gli obiettivi europei e nazionali di decarbonizzazione; (ii) potenziamento e digitalizzazione delle infrastrutture di rete per accogliere un aumento di produzione da FER e aumentarne la resilienza a fenomeni climatici estremi; (iii) sviluppo di un trasporto locale più sostenibile, non solo ai fini della decarbonizzazione ma anche come leva di miglioramento complessivo della qualità della vita (riduzione inquinamento dell'aria e acustico, diminuzione congestioni e integrazioni di nuovi servizi); (iv) sviluppo di una *leadership* internazionale industriale e di ricerca e di sviluppo nelle principali filiere della transizione; (v) stimolo agli investimenti locali, creazione di posti di lavoro, promozione della resilienza sociale ed integrazioni delle energie rinnovabili; (vi) salvaguardia della qualità dell'aria, e della biodiversità del territorio attraverso la tutela delle aree verdi, del suolo e delle aree marine; (vii) rafforzamento della capacità previsionale degli effetti del cambiamento climatico tramite sistemi avanzati ed integrati di monitoraggio e analisi. La costituzione delle ZLS permetterà di unire crescita economica e consumi energetici, attraverso ulteriori investimenti per la promozione dell'efficienza energetica e delle fonti rinnovabili. La ZLS potrà quindi promuovere la *green economy*, ciò sia per affrontare le sfide ambientali stabilite dalla Regione, che per generare crescita, ad alto valore aggiunto, del tessuto industriale delle zone di riferimento. All'interno della ZLS, la Regione Lazio potrà ulteriormente promuovere un modello produttivo dove tradizione e innovazione, sostenibilità e qualità si incrociano realizzando una nuova competitività. Nel Lazio, peraltro, la previsione di estendere il più possibile le aree produttive ecologicamente attrezzate (APEA) converge con il programma di iniziative in ambito ZLS e ciò anche allo scopo di favorire la crescita di nuove filiere produttive legate alla *green economy*, a cominciare dalla gestione del ciclo dei rifiuti e dell'energia.
- M3 - infrastrutture per una mobilità sostenibile (a livello Italia, 23,80 miliardi di euro). Obiettivi generali della missione, tutti rilevanti ai fini della ZLS, sono: (i) decarbonizzazione e riduzione delle emissioni attraverso il trasferimento del traffico passeggeri e merci dalla strada alla ferrovia; (ii) aumento della connettività della coesione territoriale attraverso la riduzione dei tempi di viaggi; (iii) digitalizzazione delle reti di trasporto; (iv) potenziamento della competitività del sistema portuale italiano in una dimensione di sostenibilità e sviluppo delle infrastrutture intermodali sulla base di una pianificazione integrata; (v)



miglioramento della sostenibilità ambientale, la resilienza ai cambiamenti climatici ed efficientamento energetico dei porti; (vi) digitalizzazione della catena logistica e del traffico aereo; (vii) riduzione delle emissioni connesse alle attività di movimentazione delle merci. Ci si pone, in particolare, l'obiettivo di sviluppare un sistema portuale competitivo su tutto il territorio nazionale capace di giocare un ruolo importante insieme ai porti del Nord Europa per i traffici oceanici - in tal senso il completamento dei valichi alpini (a partire da Gottardo e Brennero) e dei collegamenti TEN-T con i porti dell'Alto Tirreno e Alto Adriatico consentiranno all'Italia di godere di uno sviluppo coerente con la sua posizione geografica. In tale contesto, appare particolarmente rilevante la componente di intermodalità logistica ed integrata che mira al potenziamento della competitività del sistema portuale italiano in una dimensione di sostenibilità e sviluppo delle infrastrutture intermodali sulla base di una pianificazione integrata e realizzazione dei collegamenti di ultimo miglio dei porti e, parallelamente, ad intervenire sul piano della sostenibilità ambientale ed efficientamento energetico dei porti (*green ports*) e sulla digitalizzazione della catena logistica. Tale componente prevede una serie di interventi relativi al settore della logistica ed in particolare del sistema marittimo, per il quale si punta alla realizzazione del cosiddetto "ultimo miglio" con l'obiettivo di migliorare la competitività dei porti regionali nonché il progetto integrato Porti d'Italia, dedicato alle grandi linee di comunicazione europea, anche attraverso la realizzazione di efficaci collegamenti con le linee ferroviarie veloci e stimolando le filiere logistiche territoriali, con particolare riferimento alla intermodalità delle merci in una dimensione *green* che consenta la riduzione delle emissioni climalteranti.

- M4 - istruzione e ricerca (a livello Italia, 30,05 miliardi di euro circa). Tra gli obiettivi generali della missione, quelli rilevanti per la ZLS sono: (i) rafforzare la ricerca e favorire la diffusione di modelli innovativi per la ricerca di base e applicata condotta in sinergia tra università e imprese; (ii) sostenere i processi per l'innovazione e il trasferimento tecnologico; (iii) potenziare le infrastrutture di ricerca, il capitale e le competenze di supporto all'innovazione. All'interno delle ZLS è possibile proiettarsi anche in azioni di rilancio dell'occupazione attraverso percorsi formativi e azioni formative professionalizzanti connesse con i fabbisogni dei sistemi produttivi locali (es. nuove professioni in ambito digitale e di *Blue Economy*), e, in particolare, rafforzamento degli IFTS, e dei Poli tecnico-professionali in una logica di integrazione e continuità con l'Istruzione e la formazione professionale iniziale e in stretta connessione con i fabbisogni espressi dal tessuto produttivo.
- M7 – REPowerEU (a livello Italia 11,2 miliardi di euro circa). Tra gli obiettivi generali della missione, quelli rilevanti per la ZLS sono: (i) migliorare le infrastrutture e gli impianti energetici per soddisfare le esigenze immediate di sicurezza dell'approvvigionamento; (ii) sostegno alle imprese private che investono nell'autoconsumo e nell'autoproduzione di energia rinnovabile; (iii) transizione energetica dei processi produttivi verso un modello di produzione efficiente dal punto di vista energetico, sostenibile e basato sulle rinnovabili.

Di seguito si riporta l'assegnazione delle risorse stanziata a favore della Regione Lazio.



MISURA PNRR	Assegnazione Regione Lazio (mln euro)	Direzione	LEGENDA
<b>M1 - DIGITALIZZAZIONE, INNOVAZIONE, COMPETITIVITÀ, CULTURA E TURISMO</b>	<b>102,37</b>		<b>PNC</b>
<b>C1 - DIGITALIZZAZIONE, INNOVAZIONE E SICUREZZA NELLA PA</b>			<b>PNRR</b>
1.3.1 Piattaforma nazionale digitale dei dati	2,37	Direzione Lavori pubblici e infrastrutture, innovazione tecnologica	
1.4.3: Servizi digitali e cittadinanza digitale - piattaforme e applicativi	0,67	Direzione Lavori pubblici e infrastrutture, innovazione tecnologica	
1.5 Cybersecurity	3,50	Direzione Lavori pubblici e infrastrutture, innovazione tecnologica	
1.7.2: Rete di servizi di facilitazione digitale	12,62	Direzione Lavori pubblici e infrastrutture, innovazione tecnologica	
2.2.1: Assistenza tecnica a livello centrale e locale - 1.000 esperti	26,32	Direzione Generale	
<b>C3 - TURISMO E CULTURA 4.0</b>			
1.1: Strategia digitale e piattaforme per il patrimonio culturale (1.1.5: Digitalizzazione del patrimonio culturale)	6,57	Direzione Cultura, politiche giovanili e della famiglia, pari opportunità, servizio civile	
2.2: Tutela e valorizzazione dell'architettura e del paesaggio rurale	48,02	Direzione Cultura, politiche giovanili e della famiglia, pari opportunità, servizio civile	
2.3: Programmi per valorizzare l'identità di luoghi: parchi e giardini storici	0,59	Direzione Cultura, politiche giovanili e della famiglia, pari opportunità, servizio civile	
4.3.2 I percorsi Giubilarli 2025	1,70	Direzione Affari della Presidenza, turismo, cinema, audiovisivo e sport	
<b>M2 - RIVOLUZIONE VERDE E TRANSIZIONE ECOLOGICA</b>			
<b>C1 - AGRICOLTURA SOSTENIBILE ED ECONOMIA CIRCOLARE</b>			
2.3 Innovazione e meccanizzazione nel settore agricolo ed alimentare	12,21	Direzione Agricoltura e sovranità alimentare, caccia e pesca, foreste	
<b>C2 - TRANSIZIONE ENERGETICA E MOBILITÀ SOSTENIBILE</b>			
1.2.1: Promozione rinnovabili per le comunità energetiche e l'auto-consumo (Comunità energetiche)	64,25	Direzione Ambiente, cambiamenti climatici, transizione energetica e sostenibilità, parchi	
1.2.1: Promozione rinnovabili per le comunità energetiche e l'auto-consumo (Autoconsumo)	24,09	Direzione Ambiente, cambiamenti climatici, transizione energetica e sostenibilità, parchi	
3.1 Produzione di idrogeno in aree industriali dismesse	25,78	Direzione Ambiente, cambiamenti climatici, transizione energetica e sostenibilità, parchi	
4.1: Rafforzamento mobilità ciclistica (Ciclovie turistiche)	7,77	Direzione Trasporti, mobilità, tutela del territorio, demanio e patrimonio	
4.4.1: Rinnovo flotte Bus	47,14	Direzione Trasporti, mobilità, tutela del territorio, demanio e patrimonio	
4.4.2: Rinnovo flotte treni	41,01	Direzione Trasporti, mobilità, tutela del territorio, demanio e patrimonio	
<b>C3 - EFFICIENZA ENERGETICA E RIQUALIFICAZIONE DEGLI EDIFICI</b>			
C13 Sicuro, verde e sociale: riqualificazione edilizia residenziale pubblica	240,17	Direzione Urbanistica e politiche abitative, pianificazione territoriale, politiche del mare	
<b>C4 - TUTELA DEL TERRITORIO E DELLA RISORSA IDRICA</b>			
2.1.b Misure per la gestione del rischio di alluvione e per la riduzione del rischio idrogeologico	62,83	Direzione Emergenza, protezione civile e NUE 112/Lavori pubblici e infrastrutture, innovazione tecnologica	
3.4 Bonifica dei siti orfani	38,00	Direzione Ciclo dei Rifiuti	
<b>M3 - INFRASTRUTTURE PER UNA MOBILITÀ SOSTENIBILE</b>			
<b>C1 - RETE FERROVIARIA AD ALTA VELOCITÀ/CAPACITÀ E STRADE SICURE</b>			
1.6 Potenziamento delle linee regionali	153,00	Direzione Trasporti, mobilità, tutela del territorio, demanio e patrimonio	
<b>M7 - REPowerEU</b>			
11.1: Misura rafforzata: Potenziamento del parco ferroviario regionale per il trasporto pubblico con treni a zero emissioni e servizio universale	34,10	Direzione Trasporti, mobilità, tutela del territorio, demanio e patrimonio	

### Piattaforma delle tecnologie strategiche per l'Europa (STEP)

Con il regolamento (UE) 2024/795 (c.d. Regolamento STEP), l'Unione Europea ha istituito la Piattaforma per le Tecnologie Strategiche per l'Europa (STEP).

L'obiettivo di STEP è sostenere lo sviluppo e la fabbricazione di tecnologie critiche in tre specifici settori (Digital / Deep Tech, Tecnologie pulite ed efficienti sotto il profilo delle risorse e Biotecnologie) considerate cruciali per il successo delle transizioni verde e digitale in Europa.

La STEP sosterrà anche gli investimenti volti a rafforzare lo sviluppo industriale e le catene del valore, in modo



da ridurre le dipendenze strategiche dell'Unione, rafforzare la sovranità e la sicurezza economica dell'Unione e affrontare le carenze di manodopera e di competenze in tali settori strategici. Ciò migliorerà la competitività a lungo termine dell'Unione e ne rafforzerà la resilienza.

Il regolamento STEP individua i settori tecnologici che rientrano nell'ambito di applicazione della piattaforma. Essi sono:

- le tecnologie digitali e l'innovazione delle tecnologie deep tech;
- le tecnologie pulite ed efficienti sotto il profilo delle risorse, incluse le tecnologie a zero emissioni nette quali definite nel regolamento sull'industria a zero emissioni nette;
- le biotecnologie, compresi i medicinali inclusi nell'elenco dell'Unione dei medicinali critici, e i loro componenti.

Non tutte le tecnologie che ricadono in tali settori possono essere considerate critiche. Secondo il Regolamento STEP, infatti, ciò accade quando le tecnologie soddisfano almeno una delle condizioni seguenti:

- apportano al mercato interno un elemento innovativo, emergente e all'avanguardia con un notevole potenziale economico;
- contribuiscono a ridurre o a prevenire le dipendenze strategiche dell'Unione.

La piattaforma STEP promuove il concorso di 11 tra programmi e fondi dell'Unione, considerati pertinenti alla sua attuazione. Tra questi, oltre ad alcuni fondamentali programmi a gestione diretta dell'UE (come ad esempio *Horizon Europe*), sono compresi anche alcuni programmi a gestione indiretta (nazionale e regionale) quali il Fondo europeo di sviluppo regionale (FESR) e il Fondo sociale europeo Plus (FSE+).

Seguendo le procedure previste nel Regolamento STEP, la Regione, per prima in Italia, ha concluso il percorso di modifica del PR FESR Lazio 2021-2027 che ha introdotto due nuovi Obiettivi Specifici (Obs 1.6 e Obs 2.9), grazie ai quali le risorse del programma potranno essere utilizzate per il sostegno degli investimenti delle imprese negli ambiti tecnologici STEP. Nel complesso ammontano a 109 milioni di euro le risorse destinate ad operazioni del programma in ambito STEP.

Nella proposta di modifica approvata dalla Commissione Europea si fa notare come vi sia una congruenza quasi assoluta tra gli ambiti tecnologici individuati in STEP e il potenziale di innovazione già evidenziato nella RIS 3 regionale, in particolare con le Aree di Specializzazione (AdS) Aerospazio, Sicurezza, Automotive, Scienze della Vita, Green Economy e Industrie Creative e Digitali. In particolare, si evidenzia come proprio nei settori STEP nel Lazio siano presenti anche campioni industriali, a livello nazionale ed europeo, che hanno potenziale di investimento atto a raggiungere gli obiettivi che l'UE si è data attraverso la Piattaforma. Ciò è vero, pur se in misura differenziata nei tre ambiti, sia per quanto riguarda il potenziale innovativo (imprese che stanno sviluppando tecnologie critiche nuove) sia per quanto riguarda la capacità produttiva (imprese che realizzano produzioni il cui approvvigionamento è critico per l'Europa, come ad esempio vaccini e farmaci critici).

Guardando ai principali settori dell'industria laziale appaiono chiare le connessioni che gli stessi presentano con uno o più degli ambiti tematici della piattaforma STEP. Industria farmaceutica (biotecnologie), Aerospazio (*digital/deep tech*) e Automotive (*digital/deep tech* e tecnologie pulite) rappresentano il cuore del manifatturiero regionale, con performance di rilievo per quanto riguarda l'export e la presenza sui mercati internazionali.

In particolare, l'industria farmaceutica laziale è il primo polo produttivo regionale in Italia per valore esportato (11,5 miliardi di euro, pari al 23% dell'export totale nazionale nel 2023). Anche gli altri numeri del Lazio disponibili (anno 2021) ne confermano il ruolo preminente a livello nazionale. Il settore nella regione, infatti, occupa 12 mila addetti (pari al 19% del dato nazionale), vede la presenza di 105 imprese (14% delle unità locali a livello nazionale), genera 1,7 mld € di valore aggiunto (18% settoriale nazionale). Nel Lazio, in particolare, sono presenti imprese con un'elevata specializzazione in farmaci sia di sintesi chimica sia biotecnologici, nei vaccini, nelle terapie avanzate antitumorali e immunoterapiche, nelle malattie rare e nei



plasmaderivati. Nel campo delle biotecnologie applicate alla salute (red biotech), hanno sede nel Lazio 49 delle 408 aziende operanti in Italia, che rappresentano il 24% del fatturato nazionale, il 28% degli investimenti in R&S e il 25% dei ricercatori.

Per quanto riguarda il settore automotive, attorno allo Stabilimento Stellantis a Cassino, oggi principalmente destinato alla fabbricazione di vetture a marchio Alfa Romeo e Maserati, si è sviluppato e opera un tessuto di imprese automotive, principalmente PMI, specializzate nella fornitura di componentistica, che conta oltre 7.700 aziende con più di 30.000 addetti. Le strette relazioni di fornitura hanno permesso anche a queste aziende di commercializzare i propri prodotti all'estero, sia direttamente, sia verso altri stabilimenti Stellantis (Europa centro orientale, Turchia e Brasile). Il quadro delle imprese che compongono il settore automotive a livello regionale, infatti, se confrontato ad altre contesti italiani dove l'industria automobilistica è presente da tempo, appare molto più variegato e diversificato rispetto al rapporto tra OEMs e imprese fornitrici. Questo aspetto rende l'*automotive* regionale relativamente meno vulnerabile nel processo di transizione verso l'auto elettrica che sta investendo il settore della componentistica.

In questi settori la presenza di una ZLS che faccia leva sull'*hub* portuale di Civitavecchia rappresenta un fattore di accelerazione di investimenti di soggetti industriali, in primo luogo grandi imprese, che già sono sul territorio e, grazie alle condizioni maggiormente favorevoli di insediamento che nel perimetro della Zona Logistica Semplificata si verrebbero a determinare, di ulteriore attrattività per il territorio laziale.

Si tratta di comparti produttivi di eccellenza dominati dalla presenza di grandi imprese, anche appartenenti a grandi gruppi internazionali e multinazionali, che hanno una presenza sul territorio laziale che si è storicamente determinata in maggior misura in quelle aree nelle quali gli investimenti delle aziende, anche quelle di grande dimensione, possono essere agevolati.

La Carta degli Aiuti a Finalità Regionale approvata per il 2022-27, oltre a prevedere una maggiore estensione delle zone in cui è possibile riconoscere agevolazioni maggiori sugli investimenti delle imprese (cosiddette aree 107 3 C), è stata costruita in modo da ricomprendere in esse quasi tutti i territori che oggi ospitano la presenza di soggetti industriali in grado di cogliere le opportunità che la piattaforma STEP mette a disposizione.

La piattaforma STEP, infatti, crea un quadro di contesto più favorevole agli investimenti – suscettibili di essere realizzati più facilmente da imprese di grandi dimensioni – in settori ad alta intensità tecnologica. Il Lazio, per le caratteristiche del suo ecosistema dell'innovazione (eccellente sistema della ricerca, facilità di accesso a capitale umano con competenze avanzate, forte presenza industriale in settori strategici) si candida sia a stimolare investimenti in ambito STEP da parte di soggetti già presenti sul territorio sia ad attrarre nuovi insediamenti produttivi da parte di soggetti esteri.

In questo, una sostanziale sovrapposizione tra il perimetro della ZLS e le aree 107 3 C appare un elemento di ulteriore accelerazione e facilitazione degli investimenti delle imprese che si possono generare in ambito STEP, potendosi così aggiungere all'effetto incentivante dei contributi anche le semplificazioni e le agevolazioni fiscali previste per le Zone Logistiche Semplificate.

## **6.2 Il credito di imposta e gli aiuti di Stato**

### **6.2.1 Il credito di imposta**

Nell'ambito delle agevolazioni operanti per espressa previsione della normativa nazionale, rientra il credito



d'imposta<sup>32</sup>. Con tale espressione si fa genericamente riferimento a quella categoria di crediti del contribuente verso l'ente impositore che non derivano da versamenti indebiti.

L'articolo 38 del Decreto-legge 2 marzo 2024, n. 19 convertito, con modificazioni, dalla legge 29 aprile 2024, n. 56, recante "Ulteriori disposizioni urgenti per l'attuazione del Piano nazionale di ripresa e resilienza (PNRR)", ha istituito il nuovo Piano Transizione 5.0, introducendo un credito d'imposta per le imprese che effettuano nuovi investimenti, a decorrere dal 1° gennaio 2024 e fino al 31 dicembre 2025, destinati a strutture ubicate nel territorio dello Stato, nell'ambito di progetti di innovazione.

In merito alle regole riguardanti la cumulabilità del credito d'imposta "Transizione 5.0", secondo il comma 18 dell'articolo 38 del decreto-legge n. 19 del 2024, come modificato dall'articolo 1, comma 427, dalla legge 30 dicembre 2024, n. 207 (legge di bilancio 2025): *"Il credito d'imposta di cui al presente articolo non è cumulabile, in relazione ai medesimi costi ammissibili, con il credito d'imposta per investimenti in beni nuovi strumentali di cui all'articolo 1, commi 1051 e seguenti, della legge 30 dicembre 2020, n. 178. Il credito d'imposta è cumulabile con altre agevolazioni che abbiano ad oggetto i medesimi costi, a condizione che tale cumulo, tenuto conto anche della non concorrenza alla formazione del reddito e della base imponibile dell'imposta regionale sulle attività produttive di cui al comma 13, ultimo periodo, non porti al superamento del costo sostenuto. Il credito d'imposta è cumulabile, ferme restando le disposizioni di cui al periodo precedente, con il credito per investimenti nella Zona economica speciale per il Mezzogiorno - ZES unica di cui agli articoli 16 e 16-bis del decreto-legge 19 settembre 2023, n. 124, convertito, con modificazioni, dalla legge 13 novembre 2023, n. 162, e nella Zona logistica semplificata (ZLS) di cui all'articolo 13 del decreto-legge 7 maggio 2024, n. 60, convertito, con modificazioni, dalla legge 4 luglio 2024, n. 95. Nel rispetto di quanto previsto dall'articolo 9 del regolamento (UE) 2021/241 del Parlamento europeo e del Consiglio, del 12 febbraio 2021, il credito d'imposta è cumulabile con ulteriori agevolazioni previste nell'ambito dei programmi e degli strumenti dell'Unione europea, a condizione che il sostegno non copra le medesime quote di costo dei singoli investimenti del progetto di innovazione. Dall'applicazione del presente comma non può in ogni caso discendere il riconoscimento di un beneficio superiore al costo sostenuto".* Tale disposizione, per espressa previsione dell'articolo 1, comma 428, della legge n. 207 del 2024, si applica a tutti gli investimenti effettuati a decorrere dal 1° gennaio 2024.

Con il decreto-legge 7 maggio 2024, n. 60, recante "Ulteriori disposizioni urgenti in materia di politiche di coesione" (c.d. Decreto Coesione) è stato previsto il riconoscimento di un credito d'imposta in relazione agli investimenti effettuati nelle ZLS. In particolare, l'art. 13 del menzionato Decreto prevede che nelle zone logistiche semplificate, "limitatamente alle zone ammissibili agli aiuti a finalità regionale a norma dell'articolo 107, paragrafo 3, lettera c), del Trattato sul funzionamento dell'Unione europea, è concesso un contributo, sotto forma di credito d'imposta, nella misura massima consentita dalla Carta degli aiuti a finalità regionale 2022-2027", in relazione agli investimenti in determinati beni strumentali, realizzati a decorrere dalla data di entrata in vigore del Decreto Coesione (e, cioè, dall'8 maggio 2024) e fino al 15 novembre 2024. La norma aggiunge che "si applicano, in quanto compatibili, le disposizioni di cui all'articolo 16, commi da 2 a 5", del DL Sud.

Il Decreto 30 agosto 2024 "Modalità di accesso al credito d'imposta ZLS", detta la disciplina per la concessione del credito di imposta, di cui all'art. 13 del decreto-legge 7 maggio 2024, n. 60, limitatamente alle zone ammissibili agli aiuti a finalità regionale a norma dell'art. 107, paragrafo 3, lettera c), del trattato sul funzionamento dell'Unione europea, così come individuate dalla Carta degli aiuti a finalità regionale 2022-

---

<sup>32</sup> Si rappresenta che con il termine "credito d'imposta" si può fare riferimento:

- 1) sia ai crediti d'imposta tout court, derivanti dalla liquidazione di tributi, che consistono in vere e proprie eccedenze d'imposta versate per importi superiori a quelli effettivamente dovuti;
- 2) sia ai crediti d'imposta agevolativi riconducibili all'emanazione di incentivi volti a stimolare lo sviluppo economico (definiti anche "bonus fiscali").



2027.

Ai sensi dell'art. 3 comma 1 del Decreto 30 agosto 2024, sono agevolabili gli investimenti facenti parte di un progetto di investimento iniziale come definito all'art. 2, punti 49, 50 e 51 del regolamento (UE) n. 651/2014 della Commissione, del 17 giugno 2014, realizzati dall'8 maggio 2024 al 15 novembre 2024, relativi all'acquisto, anche mediante contratti di locazione finanziaria, di nuovi macchinari, impianti e attrezzature varie destinati a strutture produttive già esistenti o che vengono impiantate nella ZLS, nonché all'acquisto di terreni e all'acquisizione, alla realizzazione ovvero all'ampliamento di immobili strumentali agli investimenti ed effettivamente utilizzati per l'esercizio dell'attività nella struttura produttiva. Inoltre, fermo restando il limite di spesa di 80 milioni di euro per l'anno 2024, il credito d'imposta è commisurato alla quota del costo complessivo dei beni indicati nel comma 1, nel limite massimo, per ciascun progetto di investimento, di 100 milioni di euro. Per gli investimenti effettuati mediante contratti di locazione finanziaria, si assume il costo sostenuto dal locatore per l'acquisto dei beni al netto delle spese di manutenzione. Non sono agevolabili i progetti di investimento il cui costo complessivo sia inferiore a 200.000 euro.

Per la ZLS, i contributi erogati con il credito di imposta sono concessi, secondo quanto previsto dal Regolamento UE 651/2014, per progetti di investimento iniziali rispetto a una nuova attività<sup>33</sup> o di natura incrementale rispetto all'esistente eseguiti da piccole, medie e grandi imprese esistenti o che si insediano nelle aree assistite ammesse alle deroghe agli aiuti di Stato e come definite nella Carta degli aiuti di Stato a finalità regionale.

L'art. 3, comma 14-*octies* del decreto-legge 27 dicembre 2024, n. 202 – convertito, con modificazioni, dalla legge 21 febbraio 2025, n. 15 – ha prorogato all'anno 2025 il credito d'imposta di cui all'art. 13, comma 1 del decreto-legge n. 60/2024, restando ovviamente fermo il principio generale del c.d. effetto incentivante.

In particolare, il contributo, concesso nel limite di spesa complessivo di 80 milioni di euro per l'anno 2025, si applica in relazione agli investimenti realizzati dal 1° gennaio 2025 al 15 novembre 2025, relativi all'acquisizione di beni strumentali destinati a strutture produttive già esistenti o che vengono impiantate nelle ZLS istituite, limitatamente alle zone ammissibili agli aiuti a finalità regionale a norma dell'art. 107, par. 3, lett. c) del TFUE e nella misura massima consentita dalla Carta degli aiuti a finalità regionale 2022-2027.

L'art. 3, commi 14-*novies* e 14-*decies* del decreto-legge n. 202/2024, ha definito le modalità di accesso al beneficio nonché i criteri e le modalità di applicazione e di fruizione del credito d'imposta e dei relativi

---

<sup>33</sup> Regolamento n. 651/2014 del 27 giugno 2014, articolo 2

49) «investimento iniziale»:

- a) un investimento in attivi materiali e immateriali relativo alla creazione di un nuovo stabilimento, all'ampliamento della capacità di uno stabilimento esistente, alla diversificazione della produzione di uno stabilimento per ottenere prodotti mai fabbricati precedentemente o a un cambiamento fondamentale del processo produttivo complessivo di uno stabilimento esistente;
- b) l'acquisizione di attivi appartenenti a uno stabilimento che sia stato chiuso o che sarebbe stato chiuso senza tale acquisizione e sia acquistato da un investitore che non ha relazioni con il venditore. Non rientra nella definizione la semplice acquisizione di quote di un'impresa;

50) «attività uguali o simili»: attività che rientrano nella stessa classe (codice numerico a quattro cifre) della classificazione statistica delle attività economiche NACE Rev. 2 di cui al Regolamento (CE) n. 1893/2006 del Parlamento europeo e del Consiglio, del 20 dicembre 2006, che definisce la classificazione statistica delle attività economiche NACE Revisione 2 e modifica il Regolamento (CEE) n. 3037/90 del Consiglio nonché alcuni regolamenti (CE) relativi a settori statistici specifici.

51) «investimento iniziale a favore di una nuova attività economica»:

- a) un investimento in attivi materiali e immateriali relativo alla creazione di un nuovo stabilimento o alla diversificazione delle attività di uno stabilimento, a condizione che le nuove attività non siano uguali o simili a quelle svolte precedentemente nello stabilimento;
- b) l'acquisizione di attivi appartenenti a uno stabilimento che sia stato chiuso o che sarebbe stato chiuso senza tale acquisizione e sia acquistato da un investitore non ha relazioni con il venditore, a condizione che le nuove attività che verranno svolte utilizzando gli attivi acquisiti non siano uguali o simili a quelle svolte nello stabilimento prima dell'acquisizione.



controlli, anche al fine di assicurare il rispetto del limite complessivo di spesa pari a 80 milioni di euro per l'anno 2025.

Nelle aree "zona c" della Carta degli aiuti a finalità regionale del Lazio (vedi seguito) l'intensità massima di aiuto è la seguente:

Grandi aziende	Medie aziende	Piccole aziende
15%	25%	35%

Il credito di imposta è concesso:

- Per i progetti di investimento con costi ammissibili non superiori a 50 milioni di euro, entro i massimali di cui sopra e sono aumentati di 10 punti percentuali per le medie imprese e di 20 punti percentuali per le piccole imprese.
- Per i grandi progetti di investimento con costi ammissibili superiori a 50 milioni di euro, le intensità massime di aiuto per le grandi imprese si applicano anche alle piccole-medie imprese.

Sono ammissibili i costi per investimenti materiali e immateriali utilizzabili nello stabilimento beneficiario del credito di imposta, ubicato nella zona delle ZLS<sup>34</sup> Sono esclusi dai benefici le imprese che si trovino in difficoltà finanziaria secondo la definizione adottata dalla Commissione Europea<sup>35</sup> o che operino nei settori dell'industria siderurgica (codici ATECO 24.1), carbonifera (codici ATECO 05.1) e della lignite (codici ATECO 05.2), dei trasporti, esclusi i settori del magazzinaggio e del supporto ai trasporti, e delle relative infrastrutture (codici ATECO 49, 50, ad esclusione dei codici 501000 e 503000, e 51), della produzione, dello stoccaggio, della trasmissione e della distribuzione di energia e delle infrastrutture energetiche (codici ATECO 35.11, 35.12, 35.13, 35.14 e 35.16), della banda larga nonché nei settori creditizio, finanziario e assicurativo (codici ATECO 64, 65 e 66).<sup>36</sup>

## 6.2.2 Gli aiuti di Stato a finalità regionale

L'articolo 107, paragrafo 3, lettere a) e c) del Trattato sul Funzionamento dell'Unione Europea (T.F.U.E.), stabilisce che la Commissione può considerare compatibili con il mercato interno gli aiuti di Stato (incentivi e finanziamenti) destinati alle imprese, per sostenere lo sviluppo economico di determinate zone svantaggiate.

In base agli Orientamenti in materia di aiuti di Stato a finalità regionale 2022-2027, sono state disciplinate per il periodo 2022-2027 sia le condizioni per le quali gli aiuti a finalità regionale possono essere ritenuti compatibili con il mercato interno sia i criteri per individuare le zone svantaggiate. Tali zone sono state identificate in una Carta degli Aiuti a Finalità Regionale che lo Stato membro ha notificato a suo tempo alla Commissione Europea per l'approvazione. Con decisione C(2022)1545 final, del 18 marzo 2022 la Commissione europea ha approvato la modifica alla Carta aiuti a finalità regionale.

I comuni del Lazio classificati come zone svantaggiate e indicati ai sensi del Regolamento in parola "area c

<sup>34</sup> Legge 28 dicembre 2015, n. 208, articolo 1, comma 99. Per le finalità (di attribuzione del credito di imposta), sono agevolabili gli investimenti, facenti parte di un progetto di investimento iniziale relativi all'acquisto, anche mediante contratti di locazione finanziaria, di macchinari, impianti e attrezzature varie destinati a strutture produttive già esistenti o che vengono impiantate nel territorio.

<sup>35</sup> Orientamenti sugli aiuti di Stato per il salvataggio e la ristrutturazione di imprese non finanziarie in difficoltà" di cui alla comunicazione della Commissione europea 2014/C 249/01 del 31 luglio 2014).

<sup>36</sup> Credito imposta per investimenti realizzati nelle Zone Logistiche Semplificate (ZLS 2025) – Chi non può fruire del credito (<https://www.agenziaentrate.gov.it/portale/credito-imposta-per-investimenti-realizzati-nelle-zone-logistiche-semplificate-zls-2025-/chi-non-puo-fruire-del-credito>)



non predefinita” sono:

- zona 1, Viterbo: Acquapendente; Bolsena; Monte Romano; Montefiascone; San Lorenzo Nuovo; Tarquinia; Viterbo (in parte).
- zona 2, Viterbo: Castel Sant’Elia; Civita Castellana; Corchiano; Fabrica di Roma; Gallese; Nepi; Orte; Rieti: Accumoli; Amatrice; Antrodoto; Borbona; Borgo Velino; Cantalice; Casperia; Castel Sant’Angelo; Cittaducale; Cittareale; Collevécchio; Greccio; Leonessa; Magliano Sabina; Micigliano; Montasola; Montebuono; Posta; Rieti (in parte); Stimigliano; Tarano; Torri in Sabina; Vacone.
- zona 3, Frosinone: Anagni; Ceccano; Ferentino; Frosinone (in parte).
- zona 4, Latina: Aprilia; Cisterna di Latina; Latina (in parte).
- zona 5, Latina: Fondi; Formia; Gaeta; Itri.
- zona 6, Latina: Ponza; Ventotene.
- zona 7, Latina; Castelforte; Minturno; Santi Cosma e Damiano; Frosinone: Cassino; Piedimonte San Germano; San Vittore del Lazio; Sant’Ambrogio sul Garigliano; Sant’Andrea del Garigliano; Sant’Apollinare; Villa Santa Lucia.
- zona 8, Roma: Pomezia.
- zona 9, Roma: Guidonia Montecelio (in parte).
- zona 10, Roma: Civitavecchia.

#### **Aiuti in *de minimis***

Il Regolamento vigente che disciplina gli aiuti in *de minimis*<sup>37</sup> nei settori diversi dalla produzione primaria di prodotti agricoli, nel settore della pesca e dell’acquacoltura, stabilisce che l’aiuto è concesso sotto forma di contributo a fondo perduto, prestito agevolato o garanzia e l’ammontare massimo del contributo è di 300.000 euro per ciascuna impresa, per un periodo di tre anni. Gli aiuti in *de minimis* non sono cumulabili con altri aiuti di Stato concessi per gli stessi costi ammissibili o con aiuti di Stato relativi alla stessa misura di finanziamento del rischio se tale cumulo comporta il superamento dell’intensità di aiuto o dell’importo di aiuto più elevati fissati in un Regolamento d’esenzione per categoria o in una decisione adottata dalla Commissione.

In continuità con quanto descritto al par. 6.2.1, si rappresenta che, ai sensi del comma 6 dell’articolo 7 del D.M. 30 agosto 2024 “...il credito d’imposta è cumulabile con aiuti *de minimis* e con altri aiuti di Stato che abbiano ad oggetto i medesimi costi ammessi al beneficio, a condizione che tale cumulo non porti al superamento dell’intensità o dell’importo di aiuto più elevati consentiti dalle pertinenti discipline europee di riferimento e fermo restando il rispetto della condizione di cui all’art. 14, paragrafo 14 del regolamento (UE) n. 651/2014 della Commissione”.

Oltre a tale profilo, il legislatore nazionale ha voluto altresì confermare gli aspetti di cumulabilità previsti, confermando al comma 7 del medesimo articolo che “il credito d’imposta è cumulabile, nei limiti delle spese effettivamente sostenute, con altre misure agevolative, che non siano qualificabili come aiuti di Stato ai sensi dell’art. 107 del Trattato sul funzionamento dell’Unione europea. Il credito d’imposta non è cumulabile con l’agevolazione di cui all’art. 38 del decreto-legge 2 marzo 2024, n. 19, convertito, con modificazioni, dalla legge 29 aprile 2024, n. 56”.

#### **Aiuti in esenzione**

Il Regolamento vigente che disciplina gli aiuti in esenzione nei settori diversi dalla produzione primaria di prodotti agricoli, nel settore della pesca e dell’acquacoltura stabilisce che l’aiuto è concesso sotto forma di contributo a fondo perduto, prestito agevolato o garanzia ed il contributo richiesto da ciascun beneficiario deve rispettare le intensità di aiuto e i costi ammissibili previsti.

<sup>37</sup> Regolamento (UE) 2023/2831 della Commissione del 13 dicembre 2023



Gli aiuti in esenzione non possono essere cumulati con aiuti in *de minimis* relativamente agli stessi costi ammissibili se tale cumulo porta a un'intensità di aiuto superiore ai livelli stabiliti o con altri aiuti in esenzione che insistono sui medesimi costi sempre nei limiti dell'intensità di aiuto prevista.

### 6.3 Zone franche doganali

La zona franca doganale è un'area interclusa con punti di entrata e di uscita sottoposti a vigilanza doganale in cui è possibile stoccare merci terze in sospensione dal pagamento dei diritti doganali (dazio e IVA) e delle relative misure di politica commerciale. Le merci immagazzinate all'interno della zona franca doganale possono essere sottoposte a manipolazioni usuali oppure a lavorazioni più complesse se vincolate al regime di perfezionamento attivo. Tali merci possono essere vincolate anche al regime di uso finale e ammissione temporanea, richiedendo apposita autorizzazione. Quando le merci escono dalla zona franca e vengono importate all'interno del territorio dell'Unione devono essere riscossi i diritti doganali fino a quel momento sospesi. L'eventuale trasferimento delle merci dalla zona franca ad un altro luogo del territorio dell'Unione deve essere effettuato utilizzando il regime di transito unionale.

L'istituto è regolato dagli articoli 243 e ss. del Codice doganale dell'Unione, istituito dal Reg. UE n. 952/2013, del 9 ottobre 2013<sup>38</sup>.

Ai sensi dell'art. 12, co. 5 del DPCM 40/2024, è previsto, inoltre, che: *“nelle ZLS (e nelle ZLS interregionali) possono essere istituite zone franche doganali intercluse ai sensi del regolamento (UE) n. 952/2013 del Parlamento europeo e del Consiglio, del 9 ottobre 2013, che istituisce il codice doganale dell'Unione, e dei relativi atti di delega e di esecuzione. La perimetrazione delle zone franche doganali è proposta da ciascun Comitato di indirizzo ed è approvata con determinazione del direttore dell'Agenzia delle dogane e dei monopoli, da adottare entro sessanta giorni dalla proposta”*.

Come anche dichiarato dal documento programmatico “La Zona Logistica Semplificata del Sistema Portuale del Mar Tirreno Centro-Settentrionale” di giugno 2020, l'istituzione di una zona franca aiuterebbe quindi le aziende insediate in una Zona Speciale a inserirsi meglio nelle catene globali del valore, rendendo più vantaggioso sia l'import di materie prime e componentistica provenienti da partner extra-europei, sia l'export di prodotti finiti o semilavorati. In particolare, l'istituzione di una zona franca doganale favorirebbe la promozione dello sviluppo economico nelle ZLS attraverso semplificazioni procedurali, finalizzate ad attrarre investimenti esteri e rilanciare l'economia locale. L'istituzione delle zone franche consentirebbe di ottenere un duplice risultato: da un lato si assisterebbe all'ampliamento del commercio internazionale e si favorirebbe l'insediamento delle aziende nel territorio franco, dall'altro lato si agevolerebbe un'attività di controllo sul flusso di merci in entrata e in uscita.

## 6.4 Gli strumenti di promozione territoriale delle imprese

### 6.4.1 Contratti di sviluppo

Il Contratto di sviluppo, introdotto dal D.l. 25 giugno 2008, n. 112, ed operativo dal 2011, può rappresentare per la ZLS un fondamentale strumento agevolativo dedicato al sostegno di programmi di investimenti produttivi strategici ed innovativi di grandi dimensioni per rafforzare la struttura produttiva dei territori attraendo anche investimenti esteri.

---

<sup>38</sup> Si rimanda anche agli artt. 214-225 del Reg. UE 952/2013, all'art. 178 Reg. UE 2446/2015, nonché alla Circolare dell'Agenzia delle Dogane e dei Monopoli n. 8/D del 19 aprile 2016 e alla Circolare dell'Agenzia delle Dogane e dei Monopoli n. 26/2024. Sul punto, si rinvia a: <https://www.adm.gov.it/portale/zona-franca>



La materia dei contratti di sviluppo, come riformata dal decreto 14 febbraio 2014, è disciplinata dal decreto 9 dicembre 2014 che stabilisce le modalità ed i criteri per la concessione delle agevolazioni e la realizzazione degli interventi di cui all'articolo 43 del decreto-legge 25 giugno 2008, n. 112 (attrazione degli investimenti e realizzazione di progetti di sviluppo di impresa rilevanti per il rafforzamento della struttura produttiva del Paese), in conformità alle disposizioni stabilite dal regolamento (UE) n. 651/2014 (GBER).

I programmi di sviluppo possono essere realizzati anche mediante il ricorso al contratto di rete e possono includere anche programmi di ricerca, sviluppo ed innovazione strettamente connessi e funzionali tra di loro.

La gestione dei contratti di sviluppo è affidata all'Agenzia Nazionale per l'Attrazione degli Investimenti e lo Sviluppo d'Impresa S.p.A. – Invitalia che opera sotto le direttive ed il controllo del Ministero dello Sviluppo Economico.

I soggetti coinvolti nel contratto di sviluppo sono l'impresa che propone il programma di sviluppo (soggetto proponente) responsabile della coerenza tecnica ed economica delle azioni perviste, le eventuali altre imprese che realizzano progetti di investimento previsti nel programma aderenti) ed i soggetti partecipanti agli eventuali progetti di ricerca, sviluppo e innovazione.

Le agevolazioni sono concesse, nei limiti delle vigenti norme in materia di aiuti di Stato, nelle seguenti forme, anche in combinazione tra loro:

- a) finanziamento agevolato, nei limiti del 75% delle spese ammissibili;
- b) contributo in conto interessi;
- c) contributo in conto impianti;
- d) contributo diretto alla spesa.

L'entità delle agevolazioni è determinata, sulla base della tipologia di progetto, dalla localizzazione dell'iniziativa e dalla dimensione di impresa. Dalla data di ammissione alle agevolazioni, i programmi di sviluppo devono essere avviati entro il termine massimo di sei mesi e devono essere conclusi entro trentasei mesi, fatti salvi tempi eventualmente più ristretti.

Nell'arco temporale degli ultimi sei anni sono stati cofinanziati dalla Regione Lazio n. 10 contratti di sviluppo per oltre 18 milioni di euro.

#### 6.4.2 Accordi per l'innovazione

Il decreto del Ministro dello sviluppo economico, di concerto con il Ministro dell'economia e delle finanze, 8 marzo 2013, pubblicato nella Gazzetta Ufficiale della Repubblica Italiana, Serie Generale del 16 maggio 2013, n. 113, regola, in applicazione dell'articolo 23, comma 3 del predetto decreto-legge n. 83 del 2012, le priorità, le forme e le intensità massime di aiuto concedibili nell'ambito del Fondo per la crescita sostenibile che ha finanziato anche gli Accordi di Innovazione.

Gli "Accordi per l'innovazione" si propongono di sostenere le imprese nell'implementazione di progetti "R&S", finalizzati alla realizzazione di nuovi prodotti, servizi o processi, oppure al notevole miglioramento di quelli già esistenti, condizioni necessarie ad elevare la competitività delle imprese italiane nel medio-lungo periodo ed a favorire l'incremento dell'occupazione.

Tale agevolazione può essere richiesta da un'impresa, di qualsiasi dimensione, con almeno due bilanci approvati, che eserciti attività industriali, agroindustriali, artigiane o di servizi all'industria.

Gli Accordi per l'innovazione possono essere di due tipologie:

- contributo spesa: ossia un contributo diretto alla spesa per una percentuale minima pari al 20% dei costi e delle spese ammissibili (a cui si può aggiungere una quota variabile definita in relazione alle risorse finanziarie regionali disponibili);



- finanziamento agevolato: nel caso in cui sia previsto dall'Accordo, nel limite del 20% dei costi e delle spese ammissibili (a cui si può aggiungere una quota variabile definita in relazione alle risorse finanziarie regionali disponibili).

Le imprese proponenti possono presentare progetti anche in forma congiunta tra loro e/o con organismi di ricerca, fino a un numero massimo di cinque co-proponenti. In tali casi, i progetti devono essere realizzati mediante il ricorso allo strumento del contratto di rete o ad altre forme contrattuali di collaborazione quali, ad esempio, l'accordo di partenariato e il consorzio. Nel caso di progetti congiunti, si deve prevedere che ciascun proponente sostenga almeno il 10% dei costi complessivi ammissibili, se di grande dimensione, e almeno il 5% in tutti gli altri casi. I progetti presentati devono riguardare attività di ricerca industriale e di sviluppo sperimentale finalizzati alla realizzazione di servizi, processi o prodotti o al notevole miglioramento degli stessi.

Inoltre, i progetti di ricerca e sviluppo devono: prevedere spese e costi ammissibili non inferiori a 5 milioni di euro e non superiori a 40 milioni di euro; avere una durata non superiore a trentasei mesi; essere avviati successivamente alla presentazione della proposta progettuale al Ministero dello Sviluppo Economico.

Nell'arco temporale degli ultimi sei anni sono stati cofinanziati dalla Regione Lazio 81 accordi di innovazione per circa 17 milioni di euro.

## **6.5 Le opportunità per le imprese**

Il quadro agevolativo fa riferimento al sistema più generale degli incentivi, includendo anche quelli di matrice nazionale cofinanziati con risorse regionali, in modo da poter massimizzare il risultato, anche al di là delle risorse regionali già disponibili. L'architettura agevolativa è verticale sulle imprese che gestiscono attività economica "port related" ed è strutturata in modo da poter soddisfare una domanda eterogenea in termini di: dimensione dell'investimento; settore di attività; tipologia di investitore; progetto e carattere dell'iniziativa. Gli incentivi saranno prioritariamente mirati a sostenere lo sviluppo di sistemi e sottosistemi di impresa che in una logica di filiera consentano la valorizzazione e la riqualificazione delle preesistenze produttive locali e lo sviluppo di economie di specializzazione produttive dei luoghi, in coerenza con l'evoluzione della RIS3 regionale, in grado di portare alla realizzazione di prodotti innovativi, *green* e *digital*. Grazie all'uso congiunto ed integrato di diversi strumenti, tutti mirati a dare concreta attuazione alla strategia regionale che si basa sui fattori di sviluppo e che promuove le filiere industriali sia tradizionali che innovative e l'economia del mare, gli interventi sono definiti in stretta sinergia con il Governo centrale, sfruttando le opportunità offerte dalle misure agevolative già esistenti, di diretta competenza regionale ovvero declinando sul territorio quelle di matrice nazionale. Tali strumenti, integrati anche con quelli provenienti dalla Commissione Europea, sono ulteriormente potenziati nel momento in cui sarà possibile programmare ed allocare ulteriori risorse, come quelle della Politica di Coesione, del Piano Nazionale di Ripresa e Resilienza, del Fondo per lo Sviluppo e Coesione (FSC)

### **6.5.1 Agevolazioni nazionali**

#### **6.5.1.1 Gli strumenti messi a disposizione da Cassa depositi e prestiti**

##### **Finanziamenti agevolati per l'innovazione e la crescita**

*Descrizione dello strumento:* lo strumento mette a disposizione, attraverso finanziamenti agevolati per l'innovazione (Fondo Rotativo Imprese), una provvista di medio-lungo termine a sostegno degli investimenti in ricerca in diversi settori quali industria sostenibile, agenda digitale, imprese sociali, contratti di filiera.

*Destinatari:* start-up innovative, imprese di ogni dimensione, centri di ricerca con personalità giuridica.



*Agevolazioni:* in collaborazione con il sistema bancario, lo strumento prevede la concessione di finanziamenti sui quali sono previste misure agevolative da parte dei Ministeri competenti. Di norma la parte di finanziamento agevolato copre il 50% del finanziamento, raggiungendo il 90% nei programmi di ricerca, sviluppo e innovazione. La restante parte del finanziamento è concessa da una banca a tasso di mercato. È possibile arrivare a coprire il 100% delle spese ammissibili richiedendo un ulteriore contributo a fondo perduto al Ministero competente. La durata del finanziamento può essere di massimo quindici anni, comprensivi del periodo di preammortamento.

*Modalità di accesso:* richiesta avanzata attraverso il portale CDP.

#### **Finanziamenti agevolati per l'internazionalizzazione**

*Descrizione dello strumento:* accompagnamento del percorso di crescita internazionale dell'impresa in paesi extra-UE con finanziamenti a tasso agevolato.

*Destinatari:* Tutte le imprese, in particolare PMI, e filiere produttive. *Agevolazioni:* lo strumento prevede finanziamenti a tassi agevolati grazie al Fondo 394/81, gestito da SIMEST in convenzione con il MAECI, a supporto della sostenibilità, della digitalizzazione delle filiere produttive e della crescita per azioni quali l'apertura di strutture commerciali all'estero, la partecipazione a fiere ed eventi internazionali, lo sviluppo del commercio elettronico in Paesi esteri, l'inserimento di Temporary Manager, gli investimenti per la transizione digitale ed ecologica e per la competitività internazionale, le consulenze per lo sviluppo sui mercati esteri e l'ottenimento di certificazioni di prodotto, sostenibilità e innovazione tecnologica e di brevetti per la tutela di diritti di proprietà intellettuale.

*Modalità di accesso:* richiesta avanzata attraverso il sito [simest.it](http://simest.it).

#### **Finanziamenti a medio-lungo termine**

*Descrizione dello strumento:* finanziamenti a medio-lungo termine, anche in forma di emissione obbligazionaria, in collaborazione con il sistema bancario e la BEI e con la garanzia del fondo InvestEU.

*Destinatari:* medie e grandi imprese.

*Agevolazioni:* lo strumento finanzia gli investimenti per promuovere le nuove tecnologie volte all'ottimizzazione dei processi e l'industria 4.0, la transizione energetica, l'efficiamento energetico, i programmi di crescita e sviluppo aziendale, l'economia circolare e l'utilizzo sostenibile ed efficiente delle risorse naturali, i progetti di crescita nei paesi in via di sviluppo e nelle economie emergenti, infrastrutture, tutte le fasi di crescita internazionale che possono essere agevolate anche dalle garanzie e dagli strumenti *equity*.

*Modalità di accesso:* richiesta avanzata attraverso il portale CDP.

#### **Factoring**

*Descrizione dello strumento:* il *factoring* consente alle imprese di acquisire liquidità attraverso la cessione di crediti commerciali maturati nei confronti dei debitori. Rende inoltre possibile mantenere o trasferire il rischio di insolvenza, incassare il valore nominale del credito alla data di scadenza e affidare il recupero dei crediti non incassati. Questo permette di ottenere sia una maggiore disponibilità di risorse finanziarie sia un concreto supporto relativamente gestione amministrativa del ciclo del credito nella sua interezza.

*Destinatari:* imprese di ogni dimensione.

*Agevolazioni:* il *reverse factoring* consente alle aziende fornitrici di cedere i loro crediti e ricevere



un'anticipazione di crediti commerciali fino al 100%. Gli accordi di *reverse factoring* supportano quindi la filiera produttiva, sia facilitando l'accesso al credito sia ottimizzando i flussi di pagamento. Inoltre, il *trade finance* consente all'impresa di offrire dilazioni di pagamento competitive ai clienti esteri proteggendosi dall'eventualità di un mancato incasso e ottenendo liquidità immediata attraverso la cessione *pro-soluto* dei crediti assicurati.

*Modalità di accesso:* richiesta avanzata attraverso il portale CDP.

### 6.5.2 Gli strumenti messi a disposizione da Invitalia

Di seguito, si rappresentano gli strumenti promossi da Invitalia che possono avere un riflesso in ambito ZLS.

#### ON – Oltre Nuove imprese a tasso zero

*Descrizione dello strumento:* lo strumento è volto a supportare la nuova imprenditorialità in tutto il territorio nazionale attraverso la creazione di micro e piccole imprese competitive che abbiano una partecipazione giovanile o femminile prevalente o totale. Inoltre, lo strumento intende sostenere lo sviluppo di tali imprese attraverso migliori condizioni per l'accesso al credito.

*Destinatari:* microimprese e PMI localizzate su tutto il territorio nazionale, la cui compagine societaria sia costituita per oltre la metà numerica dei soci e di quote di partecipazione da soggetti di età compresa tra i 18 e i 35 anni o da donne. Accedono al finanziamento le imprese costituite entro i 5 anni precedenti con regole e modalità differenti a seconda che si tratti imprese costituite da non più di 3 anni o da imprese costituite da almeno 3 anni e da non più di 5. Anche le persone fisiche possono presentare domanda di finanziamento, con l'impegno di costituire la società dopo l'eventuale ammissione alle agevolazioni.

*Agevolazioni:* Le agevolazioni prevedono un mix di finanziamento a tasso zero e contributo a fondo perduto per progetti d'impresa con spese fino a 3 milioni di euro, che può coprire fino al 90% delle spese totali ammissibili.

*Modalità di accesso:* la domanda si presenta solo *on line*

#### Smart&Start Italia

*Descrizione dello strumento:* strumento agevolativo per piani di impresa, con spese e/o costi ammissibili compresi tra 100mila e 1,5 milioni di euro, con una delle seguenti caratteristiche: i) sviluppo di prodotti, servizi o soluzioni nel campo dell'economia digitale; ii) significativo contenuto tecnologico e innovativo; iii) valorizzazione economica dei risultati del sistema della ricerca pubblica e privata (*spin off* da ricerca).

*Destinatari:* *start-up* innovative di piccola dimensione costituite da non più di sessanta mesi o in fase di costituzione e imprese straniere localizzate su tutto il territorio nazionale.

*Agevolazioni:* finanziamento a tasso zero, senza alcuna garanzia, a copertura dell'80% delle spese ammissibili. Questa percentuale può salire al 90% se la startup è costituita interamente da donne e/o da giovani sotto i 36 anni, oppure se tra i soci sia presente almeno un esperto, in possesso di titolo di dottore di ricerca o equivalente da non più di 6 anni e impegnato stabilmente all'estero in attività di ricerca o didattica da almeno un triennio. Oltre al finanziamento agevolato è previsto un tutoraggio tecnico-gestionale per le startup innovative costituite da meno di 12 mesi dalla presentazione della domanda.

*Modalità di accesso:* la domanda si presenta solo *online* sulla piattaforma di Invitalia.

*Normativa:* Decreto Ministero dello sviluppo economico 24 settembre 2014 – *Smart & Start Italia*; Decreto



Ministero dello Sviluppo Economico 9 agosto 2017; Decreto-legge 18 ottobre 2012, n. 179 (art. 25) – *Start-up innovative*; DM 11 maggio 2023 - Rifinanziamento Smart&Start Italia con risorse del Programma Nazionale “Ricerca, Innovazione e Competitività 2021-2027”

#### **BREVETTI+ 2024**

*Descrizione dello strumento:* Brevetti+ è l'incentivo per la valorizzazione economica dei brevetti, promosso dal Ministero delle Imprese e del Made in Italy e gestito da Invitalia.

*Destinatari:* micro, piccole e medie imprese

*Agevolazioni:* Brevetti+ punta a valorizzare i brevetti in termini di redditività, produttività e sviluppo di mercato attraverso l'acquisto dei seguenti servizi specialistici: progettazione, ingegnerizzazione e industrializzazione; organizzazione e sviluppo; trasferimento tecnologico. Le agevolazioni consistono in un contributo a fondo perduto fino a un massimo di 140.000 euro, che non può superare l'80% dei costi ammissibili. Gli incentivi sono concessi nel regime *de minimis*.

#### **6.5.3 Gli altri strumenti a valenza nazionale**

Di seguito, si rappresentano gli strumenti promossi da altre Agenzie o Ministeri che possono avere un riflesso in ambito ZLS.

#### **PMI Investimenti in macchinari, impianti, software Beni Strumentali – Nuova Sabatini**

*Descrizione dello strumento:* lo strumento prevede sostegno agli investimenti per l'acquisto o l'acquisizione in *leasing* di attrezzature, impianti, macchinari, beni strumentali a uso produttivo, *hardware*, *software* e tecnologie digitali. Non essendo ammesso il finanziamento di componenti o parti di macchinari e della correlazione dei beni oggetto dell'agevolazione all'attività produttiva svolta dall'impresa, gli investimenti devono soddisfare il requisito dell'autonomia funzionale dei beni.

*Destinatari:* microimprese e PMI operanti sul territorio nazionale in tutti i settori produttivi, salvo attività finanziarie, assicurative e connesse all'esportazione e per gli interventi subordinati all'impiego preferenziale di prodotti interni rispetto ai prodotti di importazione.

*Agevolazioni:* l'agevolazione si compone di una concessione da parte di banche e intermediari finanziari, aderenti all'*Addendum* alla convenzione tra il Ministero delle Imprese e del Made in Italy, l'Associazione Bancaria Italiana e Cassa depositi e prestiti S.p.A., di finanziamenti per sostenere gli investimenti previsti dalla misura, nonché di un contributo da parte del Ministero dello sviluppo economico rapportato agli interessi sui predetti finanziamenti. Il finanziamento, che può essere assistito dalla garanzia del “Fondo di garanzia per le piccole e medie imprese” fino all'80% dell'ammontare del finanziamento stesso, deve essere di importo compreso tra 20.000 euro e 4 milioni di euro, interamente utilizzato per coprire gli investimenti ammissibili e di durata non superiore a cinque anni. Il contributo del Ministero è un contributo il cui ammontare è determinato in misura pari al valore degli interessi calcolati su un finanziamento della durata di cinque anni e di importo uguale all'investimento, ad un tasso d'interesse annuo pari al 2,75% per gli investimenti ordinari, al 3,575% per gli investimenti in tecnologie digitali e in sistemi di tracciamento e pesatura dei rifiuti (investimenti in tecnologie cd. “Industria 4.0”) al 3,575% per gli investimenti green (in relazione a domande presentate a partire dal 1° gennaio 2023). Il contributo del Ministero, per le PMI impegnate in processi di capitalizzazione che intendono realizzare un programma di investimento, ai sensi dell'articolo 21, del decreto-legge n. 34/2019, è un contributo in conto impianti il cui ammontare è determinato in misura pari al valore degli interessi calcolati, in via convenzionale, su un finanziamento della durata di cinque anni e di



importo uguale all'investimento, ad un tasso d'interesse annuo pari al: 5% per le micro e piccole imprese; al 3,575% per le medie imprese *Modalità di accesso*: domanda presso la banca o l'intermediario finanziario a cui si richiede il finanziamento attestando il possesso dei requisiti e l'aderenza degli investimenti alle previsioni di legge

*Normativa*: articolo 2 del Decreto Legge 21 giugno 2013, n.69; Decreto Interministeriale 25 gennaio 2016; Circolare direttoriale 14036 del 15 febbraio 2017 e ss.mm.ii; Legge 30 dicembre 2020, n. 178; Circolare direttoriale 22 luglio 2024, n. 1115; Decreto Interministeriale 19 gennaio 2024, n. 43.

### **Fondo di garanzia per piccole e medie imprese**

*Descrizione dello strumento*: lo strumento, rilasciando garanzie dirette (a banche e intermediari finanziari) e controgaranzie (a confidi e altri fondi di garanzia), sostiene l'accesso al credito delle piccole e medie imprese.

*Destinatari*: piccole e medie imprese e professionisti operanti su tutto il territorio nazionale e in tutti i settori di attività economica (con esclusione del settore finanziario e assicurativo e con alcune limitazioni per il settore agricolo, della pesca e dell'acquacoltura). Le imprese devono essere valutate come economicamente e finanziariamente sane. Sono ammissibili alla garanzia del fondo tutte le operazioni finanziarie riferite all'attività di impresa (finanziamento di investimenti, di capitale circolante, di liquidità, *leasing*, *mini bond*, ecc.).

*Agevolazioni*: l'aiuto sotteso alla garanzia pubblica può essere concesso ai sensi e nei limiti del Regolamento generale *de minimis* (dunque, fino a 300.000 euro per impresa unica) nonché ai sensi dell'articolo 17 del Regolamento (UE) n. 651/2014 (intensità di aiuto fino al 20 % dei costi ammissibili, nel caso di piccole imprese, ovvero al 10 % nel caso di medie imprese).

*Modalità di accesso*: l'accesso è intermediato dalla banca finanziatrice o dal confidi richiedente. La richiesta di accesso al Fondo è, dunque, presentata alla banca e al confidi. Gestore: Raggruppamento Temporaneo di Impresa con Banca del Mezzogiorno-MedioCredito Centrale S.p.A. in qualità di mandatario.

*Normativa*: Legge 23 dicembre 1996, n. 662 (art. 2, co. 100, lett. a) Legge 7 agosto 1997, n. 266 (art.

15); Decreto del Ministro delle imprese e del made in Italy del 2 agosto 2023 - Fondo di Garanzia. Approvazione modifiche e integrazioni delle condizioni di ammissibilità e delle disposizioni di carattere generale.

### **Finanziamenti agevolati a PMI vittime di mancati pagamenti**

*Descrizione dello strumento*: lo strumento intende ripristinare la liquidità delle PMI in situazione di potenziale crisi di liquidità in quanto vittime di mancati pagamenti da parte di imprese debtrici imputate per estorsione, truffa, insolvenza fraudolenta o false comunicazioni sociali.

*Destinatari*: microimprese e PMI localizzate su tutto il territorio nazionale e operanti in tutti i settori produttivi che risultano parti offese in un procedimento penale a carico di imprese debtrici in corso alla data di presentazione della domanda di accesso al Fondo.

*Agevolazioni*: finanziamento a tasso zero di importo non superiore a 500.000 euro e non superiore alla somma dei crediti vantati dall'impresa richiedente nei confronti delle imprese debtrici imputate alla data di presentazione della domanda, in ogni caso nei limiti dei massimali di importo previsti dai Regolamenti *de minimis* n. 1407/2013, n.1408/2013 e n. 717/2014. È necessaria la capacità di rimborso del finanziamento agevolato e che il rapporto tra patrimonio netto e totale dell'attivo non sia inferiore al 5%.



*Normativa:* Legge di stabilità 2016 - articolo 1, commi 199-202; art. 60-bis della Legge n. 96/2017, di modifica dell'art. 1, comma 200 della Legge n. 208/2015; Decreto interministeriale 17 ottobre 2016; Circolare direttoriale 22 dicembre 2016 n. 127554, come modificata dalla Circolare 20 luglio 2017, n. 3203 145.

#### 6.5.4 Agevolazioni regionali

Di seguito, sono analizzati gli aiuti e i finanziamenti erogati dalla Regione Lazio nel periodo 2021- 2027 a valere sui fondi strutturali della politica di coesione e che fanno registrare un buon grado di attinenza con i settori ed i campi di intervento previsti per la Zona Logistica Semplificata.

In via preliminare giova ricordare che l'orizzonte strategico della ZLS si sviluppa in un arco temporale di 14 anni, estensibile per ulteriori 7 anni, e sarà quindi interessata dal periodo di programmazione dei fondi 2021-2027 e da quelli successivi 2028-2034.

Per la ZLS non si tratta di dare vita a nuovi strumenti agevolativi riservati alle imprese localizzate nelle aree interessate, quanto di rendere disponibile ulteriore finanza pubblica agli strumenti già attivi, e ove possibile individuando riserve e priorità per gli investimenti da realizzare nei territori ZLS. Gli aiuti e gli incentivi previsti per le imprese della ZLS saranno destinati secondo modi e forme stabiliti nelle disposizioni e negli avvisi e comunque nel rispetto delle regole degli aiuti di Stato.

L'uso congiunto ed integrato di diversi fondi e dei diversi strumenti consente la concentrazione spaziale e tematica delle risorse che rappresentano una condizione essenziale per dare efficacia alla finanza, così da attuare concretamente la strategia regionale. Gli aiuti e gli incentivi dovranno essere definiti in stretta sinergia con quelli messi in campo dalle amministrazioni centrali, così da accrescere l'impatto generato dal calibrato *mix* di misure agevolative a regia regionale, nazionale o comunitaria.

##### 6.5.4.1 Contributi a fondo perduto

###### **APEA - Aree produttive ecologicamente attrezzate (avviso chiuso, in gestione)**

*Descrizione dello strumento:* contributi a fondo perduto per la valorizzazione delle Aree Produttive Ecologicamente Attrezzate (APEA).

*Destinatari:* imprese aderenti all'APEA al momento della concessione definitiva e soggetti che hanno aderito ad un progetto di APEA, per il quale sia stato richiesto formalmente il riconoscimento.

*Agevolazioni:* sostegno ad investimenti finalizzati alla riduzione dei consumi energetici e delle emissioni di gas climalteranti e alla riduzione degli altri impatti ambientali dei processi produttivi che riguardano investimenti per l'efficienza energetica, la produzione di energia da fonti rinnovabili, destinata all'autoconsumo, la riduzione di emissioni inquinanti, il risparmio ed il riciclo dell'acqua all'interno del ciclo produttivo o per l'utilizzo delle acque reflue industriali. Tra le finalità di tali investimenti rientrano anche la trasformazione dei residui di lavorazione in prodotti e sottoprodotti, l'utilizzo di sottoprodotti di altre imprese o materiale utilizzato o riutilizzato nel proprio ciclo produttivo in luogo di materie prime convenzionali, la preparazione al riutilizzo o il riciclaggio di determinati rifiuti speciali (*c.d. End of Waste*) per imprese già autorizzate al trattamento di tali tipologie di rifiuti speciali e la riduzione di altri impatti ambientali dei sistemi produttivi. Tale priorità di finanziamento, ha avuto una dotazione finanziaria di 11.000.000,00 euro a valere sulle risorse del POR FESR 2014-2020. Le risorse sono concesse, di norma, in regime *de minimis*, sotto forma di contributo a fondo perduto nella misura del 50% delle spese ammesse. In alternativa il



contributo a fondo perduto può essere richiesto come aiuto, o più aiuti in esenzione ai sensi del Regolamento Generale di esenzione per categoria<sup>39</sup>.

*Modalità di accesso:* presentazione di progettualità a valere sul POR FESR 2014-2020.

*Normativa:* POR FESR 2014-2020.

#### **ISF2022 – Innovazione sostantivo femminile – sostegno alle imprese femminili (avviso chiuso, in gestione)**

*Descrizione dello strumento:* sostegno ad investimenti per promuovere e valorizzare il capitale umano femminile sostenendo lo sviluppo di MPMI Femminili, in particolare favorendone i percorsi di innovazione mediante soluzioni ICT, in coerenza con la “Smart Specialization Strategy (S3)” regionale.

*Destinatari:* MPMI femminili in forma singola con sede operativa nel Lazio.

*Agevolazioni:* l’avviso ha una dotazione di 3.000.000,00 di euro a valere sulle risorse del PR FESR 2021-2027. Una quota del 20% della dotazione (600.000 euro) è riservata alle MPMI Femminili con sede operativa in uno dei Comuni ricadenti nelle Aree di Crisi Complessa della Regione Lazio. Il contributo è concesso a titolo di De Minimis, a fondo perduto e nella percentuale compresa fra il 50% e il 70% dell’importo complessivo del Progetto. Il contributo concesso non può superare l’importo di 30.000,00 euro.

*Modalità di accesso:* presentazione di progettualità a valere sul PR FESR 2021-2027.

*Normativa:* PR FESR 2021-2027.

#### **Efficienza energetica e Rinnovabili per le imprese (avviso aperto)**

*Descrizione dello strumento:* sostegno alla realizzazione da parte delle imprese del Lazio di investimenti per il risparmio energetico e per la produzione di energia da fonti rinnovabili. Sono sostenuti progetti che includono necessariamente investimenti per l’efficienza energetica distinti in due tipologie: 1) investimenti per l’efficienza energetica degli edifici; 2) investimenti per l’efficienza energetica nei processi produttivi. Tali investimenti possono essere affiancati da investimenti per l’autoproduzione di energia da fonti rinnovabili.

*Destinatari:* PMI e Grandi imprese con sede operativa nel Lazio che abbiano registrato nell’unità produttiva in cui realizzare l’investimento consumi di energia primaria non inferiori a 60 MWh/anno per il 2023.

*Agevolazioni:* l’avviso ha una dotazione di 40 milioni di euro di cui 20 milioni sull’obiettivo specifico 2.1 – promuove l’efficienza energetica e 20 milioni sull’obiettivo specifico 2.2 – promuovere le energie rinnovabili. Ogni progetto deve determinare una riduzione di almeno il 30% delle emissioni dirette ed indirette di gas ad effetto serra. Gli investimenti inclusi nel progetto devono risultare da una diagnosi energetica ex ante ed essere confermati da una relazione tecnica ex post. L’agevolazione è un contributo a fondo perduto erogato ai sensi del Regolamento Generale di Esenzione (RGE) e, con riferimento ad alcune specifiche spese, del Regolamento De Minimis. Ogni progetto deve essere di importo non inferiore a euro 150.000,00 con un contributo massimo di 2 milioni di euro.

*Modalità di accesso:* presentazione di progettualità a valere sul PR FESR 2021-2027.

*Normativa:* PR FESR 2021-2027.

---

<sup>39</sup> Regolamento (UE) n. 651/2014 che dichiara alcune categorie di aiuti compatibili con il mercato interno in applicazione degli articoli 107 e 108 del trattato.



### Investimenti produttivi rilevanti delle PMI (avviso di prossima pubblicazione)

*Descrizione dello strumento:* sostegno ai progetti di investimento da parte delle imprese del territorio nonché attrazione sul territorio di investimenti da parte di imprese non operanti nella regione. Come stabilito nel PR 2021-2027 le sovvenzioni devono essere riservate a investimenti produttivi rilevanti (nuovo insediamento, ampliamento, cambiamento rilevante, diversificazione), facendo leva su maggiori intensità di aiuto consentite per gli aiuti regionali 2022 e con un focus sull'industrializzazione dei risultati della ricerca finanziata. Si tratta di investimenti con un maggiore potenziale di crescita, ma difficilmente valutabili dal sistema bancario, soprattutto se realizzati da startup innovative o di importo rilevante rispetto ai dati di bilanci storici.

*Destinatari:* PMI che hanno o intendono aprire sede operativa nel Lazio. Ammissibili le imprese operanti in tutti i settori con l'esclusione di quelle operanti in talune attività ritenute significativamente dannose per l'ambiente.

*Agevolazioni:* contributo a fondo perduto, riconosciuto ai sensi degli articoli 14 e 17 del Reg. (UE) 651/2014 (nuovo insediamento, ampliamento, cambiamento rilevante e diversificazione), nonché – ove opportuno – in applicazione del regime "De Minimis". Ammissibili progetti che prevedono investimenti in attivi materiali e immateriali da localizzare nel territorio del Lazio. Dotazione di 30 milioni di euro - obiettivo specifico 1.3 "Rafforzare la crescita sostenibile e la competitività delle PMI e la creazione di posti di lavoro nelle PMI, anche grazie agli investimenti produttivi".

*Modalità di accesso:* presentazione di progettualità a valere sul PR FESR 2021-2027.

*Normativa:* PR FESR 2021-2027.

### Sostegno alla creazione e al consolidamento di *start-up* innovative ad alta intensità di applicazione di conoscenza e alle iniziative di *spin-off* della ricerca in ambiti in linea con le Strategie di specializzazione intelligente (avviso aperto)

*Descrizione dello strumento:* promozione della creazione di *start-up* innovative, come definite dalla Legge n. 221/2012, e sostegno alle loro prime fasi di avviamento (cd. *pre-seed*) al fine di renderle interessanti per il mercato del capitale di rischio e consentire loro di reperire la finanza necessaria per consolidare l'idea di *business*. Inoltre, lo strumento intende promuovere il rafforzamento del legame tra il mondo della ricerca regionale e le imprese, attraverso la promozione di *spin-off* della ricerca che, insieme alle *start-up*, costituiscono un volano per la crescita economica e l'occupazione, specie quella giovanile e di alto profilo, nei settori ad alta tecnologia.

*Destinatari:* *start-up* innovative (ex. D.l. 179/2012), anche non ancora costituite al momento della presentazione della Domanda.

*Agevolazioni:* Avviso pubblico *Pre Seed-Plus* - la dotazione finanziaria ammonta a 5 milioni di euro. Sono ammissibili a contributo le spese necessarie a realizzare il Piano di Attività e funzionali al Progetto di Avviamento, riconducibili alle Voci di Costo di seguito elencate:

1. investimenti, vale a dire acquisti di beni materiali ed immateriali strumentali e a utilità pluriennale;
2. costi per l'acquisto di servizi di consulenza specialistica (legale, fiscale, marketing, etc.) di natura non routinaria e finalizzati allo sviluppo e all'implementazione del Progetto, inclusi gli eventuali servizi di certificazione di qualità, per la redazione e il consolidamento del business plan e la validazione dell'investment readiness;
3. costo del personale diverso dai soci o amministratori<sup>9</sup> e assunto successivamente alla data di presentazione della Domanda, nel limite massimo del 40% del totale delle Spese Ammissibili;
4. altre Spese Ammissibili.



*Modalità di accesso:* presentazione di progettualità a valere su POR FESR.

*Normativa:* POR FESR.

#### 6.5.4.2 Finanziamenti

La Regione Lazio ha istituito un fondo di fondi ("FONDO DI PARTECIPAZIONE") per l'attivazione di aiuti alle PMI laziali sotto forma di strumenti finanziari sia nella programmazione 2014/2020, nell'ambito della quale, per es. per fronteggiare la crisi COVID19, è stata attivata la sezione PRONTO CASSA finanziata massicciamente anche con le risorse di CDP, che per la programmazione 2021/2027.

Il fondo di fondi consta di due macroaree: FARE CREDITO e FARE VENTURE.

#### Sezione FARE Credito

Con riferimento alla programmazione 2014-2020 sono stati stanziati complessivamente 528.284.832 (ivi compresi i 255 milioni conferiti da CDP per l'emergenza COVID19) articolati nelle varie sezioni:

- FRPC (credito fino a 50Keuro);
- Fondi di riassicurazione delle garanzie dei confidi;
- Fondo di garanzia *equity*.

I predetti fondi sono affidati ad un gestore, intermediario finanziario RTI ARTIGIANCASSA-MCC a seguito di svolgimento di procedura di evidenza pubblica. Allo stato attuale sono in esecuzione i piani di ammortamento scaturiti dai contratti di finanziamento. Per il dettaglio si rinvia alla Deliberazione Giunta n. 40 del 08/02/2022

Con riferimento alla programmazione 2021-2027 (DDGGRR n. 234 del 30/04/2021 - 15 febbraio 2022, n. 52 minibond - 9 novembre 2022, n. 1053 patrimonializzazione, Deliberazione Giunta n. 879 del 11/12/2023 piccolo credito risorse POC - Deliberazione Giunta n. 628 del 13/10/2023 SECONDO SPORTELLO FONDO FUTURO RISORSE PR21-27), la strumentazione a sostegno dell'accesso al credito include un ampio ventaglio di strumenti, che consente di dare risposte alle diverse esigenze di credito delle imprese del territorio:

- NUOVO FONDO FUTURO
- NUOVO FONDO PICCOLO CREDITO
- FONDO PER LA PATRIMONIALIZZAZIONE DELLE PMI
- FONDO MINIBOND

Allo stato il contributo del programma operativo rispetto alla fonte di finanziamento prevede i seguenti importi:

FONTE	Contributo Programma Operativo (euro)
PR FESR 2021- 2027	50.000.000
	10.000.000
	10.000.000
<b>TOTALE PR FESR 2021-2027</b>	<b>70.000.000</b>
<b>TOTALE POC LAZIO 2014-2020</b>	<b>47.000.000,00</b>
	<b>117.000.000</b>

Di seguito si riporta il dettaglio di ciascuno strumento<sup>40</sup>:

<sup>40</sup> <https://www.farelazio.it/>



- Nuovo Fondo Futuro (NFF), in sostanziale continuità con l'analogo strumento finanziario attivato nel contesto della Programmazione UE 2014-2020 in coerenza con la Valutazione ex ante 2017, ex art. 37 del Reg. (UE) n. 1303/2013, ha l'obiettivo di sostenere le microimprese, per contrastare l'economia sommersa e sostenere la nuova occupabilità, l'autoimpiego e l'inclusione di lavoratrici e lavoratori con contratti atipici.

A tal fine il NFF finanzia progetti di investimento finalizzati a promuovere l'autoimpiego e l'autoimprenditorialità tramite il sostegno finanziario all'avvio di nuove imprese o progetti per la realizzazione di nuovi investimenti da parte di imprese già esistenti. Il NFF è sostenuto dal FSE ed è finalizzato alla concessione diretta di prestiti a microimprese, anche non ancora costituite al momento della presentazione della domanda, che hanno difficoltà di accesso ai canali ordinari di credito.

In presenza di specifiche condizioni può essere previsto l'abbinamento ad una sovvenzione in forma di abbuono delle ultime rate di rimborso del prestito.

I prestiti saranno concessi a fronte della presentazione di specifiche domande, nei termini e con le modalità previste nell'avviso che sarà pubblicato sul BURL e i cui contenuti dovranno essere coerenti con quanto indicato negli atti necessari ad attivare lo strumento.
  
- Il Nuovo Fondo Piccolo Credito (NFPC), in sostanziale continuità con l'analogo strumento finanziario attivato nel contesto della Programmazione UE 2014-2020, ha l'obiettivo di contribuire a ridurre il fallimento del mercato del credito nella regione Lazio, individuato in sede di Valutazione ex ante 2016, ex art. 37 del Reg. (UE) n. 1303/2013, relativo alla tendenza all'esclusione delle PMI con fabbisogni limitati dal credito bancario, per assenza di marginalità su prestiti di importo contenuto.

Il NFPC è sostenuto dal FESR ed è finalizzato alla concessione diretta di prestiti a imprese già costituite e con storia finanziaria, che hanno difficoltà nell'accesso al credito in quanto hanno fabbisogni di entità contenuta (tema del "cost to serve" per il sistema bancario).

C'è ampio consenso sul fatto che la crisi economica dovuta alla pandemia di Covid-19 possa ulteriormente accentuare la ricerca di marginalità da parte delle banche commerciali i cui conti, terminati gli effetti degli interventi pubblici emergenziali a favore del credito, non potranno che riflettere la crisi.

Il NFPC si differenzia dalle iniziative di microcredito in quanto tali iniziative riguardano la sfera della promozione dell'autoimprenditorialità e di inclusione sociale (sostenute dal Fondo Sociale europeo) anche con riferimento a soggetti potenzialmente non finanziabili dal sistema bancario per carenze di merito creditizio o senza storia finanziaria, mentre il NFPC punta a sostenere soggetti non finanziati per elementi riconducibili prevalentemente a una ridotta redditività dei prestiti per il sistema bancario e non a carenze soggettive. Per maggiori dettagli si rinvia alla DGR 234/2021.
  
- Il Fondo Patrimonializzazione PMI Lazio (FPPMI) è uno strumento che interviene con l'obiettivo ultimo di rafforzare le imprese del territorio a sostegno dello sviluppo e della ripresa, per uscire dalla crisi che si sta attraversando a seguito della pandemia di Covid -19.

Il tessuto imprenditoriale regionale è infatti storicamente caratterizzato da un basso livello di patrimonializzazione, che impatta negativamente sul merito di credito. Inoltre, le perdite subite dalle imprese per effetto della crisi economica dovuta alla pandemia non potranno che incidere negativamente sul loro patrimonio netto, con ulteriore impatto sul merito di credito e sulla possibilità di far fronte agli sforzi finanziari necessari alla ripresa.

Al fine di incentivare interventi di rafforzamento patrimoniale dell'impresa da parte dei soci privati, lo strumento finanziario eroga prestiti a fronte di aumenti di capitale sottoscritti e versati dai soci esistenti o da nuovi soci.
  
- Fondo MINIBOND<sup>41</sup> (vedi dettagli in DGR 52/2022), Il FGM è finalizzato fornire il *cash collateral* a supporto della realizzazione dell'operazione di Basket Bond Lazio a sostegno dell'accesso delle PMI del Lazio a fonti finanziarie alternative al credito bancario. In particolare, l'operazione Basket Bond Lazio è destinata a

<sup>41</sup> <https://www.lazioinnova.it/bandi/basket-bond-lazio/>



PMI con fatturato non inferiore a 5 milioni di euro, che rispettino specifici indicatori di bilancio, siano dotate di rating non inferiore a BB- e siano valutate positivamente dagli investitori. Non vi sono vincoli di importo minimo e massimo sul singolo minibond emesso dalle PMI ma l'importo medio non può superare i 4 milioni di euro, con un margine di tolleranza del 20%, con riferimento all'intero portafoglio. I minibond devono essere finalizzati a copertura del fabbisogno per investimenti, con eventuale quota a sostegno del circolante ad essi funzionale entro un massimo del 30%, possono avere scadenza massima di 7 anni e preammortamento massimo 24 mesi. Il tasso di interesse applicato ai minibond è fisso o variabile ed è determinato in base al merito di credito e alle condizioni di mercato. Le imprese emittenti beneficiano della garanzia a valere sul FGM, in forma di *cash collateral* a copertura delle prime perdite fino al 25% del portafoglio.

Al fondo minibond è associato il contributo a fondo perduto a parziale copertura dei costi di emissione per le PMI che manifesteranno interesse a partecipare all'operazione Basket Bond Lazio, se in possesso dei requisiti di ammissibilità formale e alle condizioni che saranno specificate nell'avviso. Il contributo sarà riconosciuto nella misura massima del 50% di specifiche tipologie di costi sostenuti (arrangement, rating, certificazione) nei termini ed entro i limiti che saranno specificati nell'avviso.

### Sezione FARE Venture

Per la sezione FARE VENTURE 2014-2020 si rinvia alla DGR 40/2022. In particolare, anche per la programmazione 2021/2027 sono stati avviati nuovi interventi di Venture capital (per i dettagli si rinvia alla DGR 880 del 11/12/2023) che ricomprendono i seguenti strumenti/fondi:

- LAZIO VENTURE 2
- VENTURE TECH LAZIO
- Innova Venture 2
- TT Venture Lazio

FARE VENTURE 2 si articola nei seguenti interventi:

Strumento/fondo	Dotazione PR 2021/2027	Contributo a fondo perduto Costi Esplorazione
LAZIO VENTURE 2	31.817.460,00	900.000,00
VENTURE TECH LAZIO	12.840.000,00	1.400.000,00
Innova Venture 2	6.342.540,00	
TT Venture Lazio	4.000.000,00	
<b>Totale</b>	<b>55.000.000,00</b>	<b>2.300.000</b>

Alla dotazione suindicata si aggiunge una ulteriore dotazione per poter sostenere interventi oltre il periodo di ammissibilità della spesa del PR 2021/2027 come segue:

**Esigenze finanziarie previste oltre il 2029 non certificabili al PR FESR 2021/2027**



Nome fondo	Costi oltre il 2029 Lazio innova (euro)	Importo oltre il 2029 per investimenti (euro)	Importo oltre il 2029 per costi gestore terzo (euro)
LAZIO Venture 2 (LV2)	715.579,00	5.000.000,00	2.517.000,00
Venture Tech Lazio	318.336,00		
Innova Venture 2 (IV2)	780.561,00		
TT Venture Lazio (TTVL)	442.549,00		
<b>Totale</b>	<b>2.257.026,00</b>	<b>5.000.000,00</b>	<b>2.517.000,00</b>
	<b>9.774.026,00</b>		

Di seguito si riporta il dettaglio di ciascuno strumento:

- LAZIO Venture 2 (“LV2”) è uno strumento gestito da Lazio Innova che sottoscrive quote o altri strumenti partecipativi di uno o più fondi alternativi di investimento ai sensi del TUF (o equivalenti ai sensi della normativa comunitaria), sottoposti alla vigilanza prudenziale ivi prevista (di seguito “FIA”).

I FIA sottoscritti da LV2, se sono dedicati esclusivamente ad investimenti nel Lazio (“FIA Dedicati”), possono operare con l’aiuto di Stato di cui all’art. 21 del RGE2023. È prevista anche la possibilità, in subordine, di investire in FIA non dedicati esclusivamente ad investimenti nel Lazio, con la modalità del FIA parallelo (“FIA Parallelo”) descritta più avanti, nel qual caso l’intervento non prevede aiuti di Stato. In entrambi i casi, le risorse di LV2 devono essere investite in Imprese Ammissibili ai sensi dell’art. 21 del RGE2023.

A LV2 sono riservati inizialmente 30,09 milioni di euro (inclusivi delle commissioni e dei costi di gestione dei FIA sottoscritti), ai quali si aggiungono 5 milioni di euro che sono destinati esclusivamente a sottoscrivere quote di FIA Dedicati e sono gli unici utilizzabili anche per far fronte ai richiami per Investimenti di Follow-On da realizzarsi dopo il 2029.

Nel caso di FIA Dedicati, almeno il 20% della raccolta deve essere sottoscritta da Investitori Privati Indipendenti ai quali il Comitato di Investimento può concedere gli incentivi economici previsti dall’art. 21 del RGE2023 *“privilegiando la partecipazione prioritaria agli utili (ripartizione asimmetrica degli utili o incentivi inerenti alla partecipazione agli utili) rispetto alla protezione contro le perdite potenziali (protezione dei rischi)”*.

Nel caso di FIA Paralleli, LV2 opera senza aiuti di Stato e sottoscrive interamente le quote di FIA Paralleli (al netto delle quote sottoscritta dal GEFIA e/o dai key man del FIA, con le medesime modalità e alle medesime condizioni previste nel FIA principale) che realizzano, entro il 2029, gli investimenti nelle Imprese Ammissibili insieme al relativo FIA principale e con le medesime modalità e condizioni, anche in termini di *exit*. Il FIA principale deve risultare - in virtù del MEOP - integralmente sottoscritto da Investitori Privati Indipendenti e coprire almeno il 50% degli investimenti nelle Imprese Ammissibili realizzati congiuntamente al FIA Parallelo. Il FIA Parallelo deve essere gestito dal medesimo GEFIA che gestisce il FIA principale e ai due FIA si applicano, in proporzione, le medesime commissioni e i medesimi costi di gestione e in generale la medesima regolamentazione (*pari passu*, in aderenza al principio del MEOP).

Ogni singolo investimento effettuato da FV2 nei FIA è oggetto di apposita valutazione e decisione di investimento, e poi di gestione fino alla liquidazione finale, da parte del Comitato di Investimento.

- Venture Tech Lazio (“VTL”) è uno Strumento Finanziario gestito da Lazio Innova che opera cofinanziando *pari passu* l’investimento in Imprese Ammissibili da parte di società di investimento che svolgono anche attività di sostegno non finanziario alle imprese investite o potenzialmente oggetto di investimento, quali acceleratori, *venture builder* o similari (in seguito “Investitori Attivi”).



A VTL sono riservati inizialmente 12,04 milioni di euro, destinati esclusivamente agli Investimenti in Equity e Investimenti in Quasi-Equity nelle Imprese Ammissibili (lo SF non prevede la copertura di commissioni e costi di gestione).

VTL investe in Imprese Ammissibili ai sensi dell'art. 22 del RGE2023.

Gli Investitori Attivi sono individuati attraverso una procedura di selezione, che si conclude con l'assegnazione a ciascuno dei soggetti selezionati, mediante strumenti partecipativi di natura contrattuale, di un importo dedicato a realizzare Investimenti in Equity e Investimenti in Quasi-Equity con un rapporto di cofinanziamento, tra VTL e capitale di terzi, prestabilito e uguale per tutti gli investimenti effettuati dal medesimo Investitore Attivo. Il capitale di terzi include senz'altro il capitale messo a disposizione inizialmente dallo stesso Investitore Attivo, ma può comprendere, con le modalità stabilite a seguito della selezione, il capitale di terzi soggetti indipendenti associato a livello di contratto o di singoli investimenti nelle Imprese Ammissibili. Le singole decisioni di investimento e disinvestimento nelle imprese sono assunte dagli Investitori Attivi; VTL aderisce, in modo sostanzialmente automatico, con le modalità stabilite nell'accordo partecipativo sottoscritto.

Sia per LV2 che per VTL sono previsti dei contributi a fondo perduto (sovvenzioni), nella misura del 50% dei Costi di Esplorazione (sovvenzione per i costi di esplorazione, nel seguito "SCE") sostenuti da parte dei FIA e degli Investitori Attivi per avviare o incrementare l'attività di esplorazione (*scouting*) specificamente dedicata alle imprese del Lazio. Tali aiuti sono concessi ai sensi dell'art. 24 del RGE2023 nella misura massima del 50% dei Costi di Esplorazione ammessi; a tal fine in sede di invito devono essere presentati specifici progetti che ne dimostrino l'utilità. Per tali contributi, che non possono superare in ogni caso il 3% dell'importo sottoscritto da FV2 in ciascun FIA e l'11,5% dell'importo assegnato da VTL a ciascun Investitore Attivo, sono stanziati ulteriori 2,3 milioni di euro di contributi del PR FESR 21-27, di cui 900.000 euro per i FIA (SCE LV2) e 1.400.000,00 euro per gli Investitori Attivi (SCE VTL).

- INNOVA Venture 2 ("IV2") è uno Strumento finanziario gestito da Lazio Innova che opera coinvestendo in Imprese Ammissibili congiuntamente a investitori terzi indipendenti, che devono investire almeno il 30% di capitali propri in ogni singolo Investimento in Equity e/o Investimento in Quasi-Equity. A IV2 sono riservati inizialmente 5,25 milioni di euro destinati interamente agli Investimenti in Equity e Investimenti in Quasi-Equity nelle Imprese Ammissibili. IV2 investe in Imprese Ammissibili ai sensi dell'art. 22 del RGE2023. Ogni singolo investimento effettuato da IV2 nelle Imprese Ammissibili è oggetto di apposita valutazione e decisione di investimento, e poi di gestione e disinvestimento, da parte del Comitato di Investimento.
- *Tech Transfer Venture Lazio* ("TTVL") è uno Strumento finanziario gestito da Lazio Innova che opera investendo in Imprese Ammissibili selezionate esclusivamente tra quelle che partecipano con successo a un apposito programma di accelerazione in ambito tech transfer gestito da Lazio Innova e avente di regola cadenza annuale (denominato "TT Lazio"). A TTVL sono riservati inizialmente 3,31 milioni di euro destinati esclusivamente agli Investimenti in Quasi-Equity nelle Imprese Ammissibili. TTVL investe in Imprese Ammissibili ai sensi dell'art. 22 del RGE2023. TTVL è l'unico degli SF Equity sostenuto da FV2 che può investire anche indipendentemente da altri investitori. Le partecipazioni acquisite da IV2 e TTVL sono di natura temporanea e finalizzate al disinvestimento, prevedendo all'atto dell'acquisizione nei relativi contratti le modalità attraverso cui Lazio Innova procede alla dismissione.



#### 6.5.4.3 Strategia per l'attrazione di investimenti diretti esteri ed esterni sul territorio regionale "Invest in Lazio".

L'attrazione di investimenti dall'estero rappresenta una delle chiavi per assicurare lo sviluppo economico e sociale del Paese, su questo obiettivo le Amministrazioni Locali, le Amministrazioni Centrali ed il Governo sono chiamati ad una azione di sistema mai vista prima d'ora. In particolare, le singole regioni – in coerenza con le linee di indirizzo proposte dal CAIE – hanno competenza relativamente alle attività di promozione del territorio, alla semplificazione di procedure burocratico amministrative, allo stanziamento di risorse integrative per incentivi alle imprese per specifiche attività o territori, e più in generale sono responsabili per un monitoraggio periodico in grado di far emergere nuove opportunità di interesse per gli investitori esteri.

A livello regionale questa nuova politica di Attrazione Investimenti deve essere in grado di fornire in tempi reali risposte ai seguenti temi: i) individuazione di aree disponibili con procedure agevolate, ii) strumenti finanziari agevolati per MPMI e Grandi Aziende, iii) accesso velocizzato per le pratiche autorizzative, iv) presenza di filiere di fornitori di qualità, v) presenza di forza lavoro qualificata.

Gli obiettivi che si è prefissata, in questo senso, la Regione Lazio sono tre:

- Attrazione di investimenti diretti da parte di imprese estere/esterne e multinazionali non ancora presenti nel Lazio, sia attraverso acquisizione di imprese locali, sia stabilendo nuovi insediamenti produttivi.
- *Retention*, ovvero fidelizzazione di imprese estere/esterne e multinazionali già presenti sul territorio, che possono decidere di consolidare gli investimenti effettuati, o di riconvertirli in differenti linee di prodotto/servizio.
- Attrazione di investitori corporate e/o fondi di investimento internazionali sulla base di una selezione di opportunità appositamente elaborate e presentate.

Nel 2024, la Regione Lazio intende rilanciare e rinnovare la strategia per l'attrazione di investimenti esteri "Invest in Lazio", sia attraverso modifiche normative volte a semplificare gli iter amministrativi di *permitting* legati a importanti progetti di insediamento produttivo, sia attraverso un programma di azioni di promozione e marketing territoriale, sia infine attraverso una revisione della governance del programma "Invest in Lazio" di cui alle precedenti DDGRR n. 620/2019 e n. 477/2021.

*Invest in Lazio* è un progetto dedicato alla promozione e alla *governance* degli Investimenti Esteri, che include un programma coordinato di iniziative volte ad attrarre, agevolare e consolidare gli investimenti nella regione, promuovendo il Lazio quale destinazione di IDE (Investimenti Diretti Esteri).

Le politiche specifiche per il raggiungimento di questo obiettivo si sviluppano attraverso due strumenti pilastro:

- **Strumento 1: Offerta localizzativa regionale**  
Costruzione di un'offerta localizzativa regionale (*brownfield* e *greenfield*) ottenuta dalla sistematizzazione di aree produttive disponibili, da mettere a disposizione di investitori esteri favorendo così l'insediamento e lo sviluppo di imprese, assicurandosi di garantire la tutela del tessuto imprenditoriale del Lazio, sia sul piano produttivo che occupazionale.
- **Strumento 2: Integrazione programma Nazionale Invest in Italy**  
Valorizzazione dell'offerta settoriale di investimento in comparti strategici e ad alto potenziale per la regione Lazio attraverso la partecipazione a iniziative di promozione di progetti scientifici, tecnologici e industriali che offrono opportunità di business, nel quadro delle attività promosse dal Programma Nazionale Invest In Italy, promosso dalla Task Force Attrazione Investimenti (partenariato Agenzia-ICE / INVITALIA, MIMIT e MAECI) e coordinato dalla Conferenza delle Regioni.



In particolare, con l'art. 18 della LR n. 17/2024, viene abbassato da € 5.000.000,00 a € 2.000.000,00 il valore soglia di nuovi progetti di insediamento produttivo per poter accedere alla fast track amministrativa degli AIS – Accordi di insediamento e sviluppo.

Il citato articolo modifica l'articolo 4 della Legge Regionale n. 28/2019, sostituendone alcuni commi:

- a) il comma 2 è sostituito dal seguente: "2. Per le finalità di cui al comma 1, la Regione svolge la funzione di punto unico di contatto, anche avvalendosi della collaborazione delle province e della Città metropolitana di Roma Capitale, per gli investimenti finalizzati all'insediamento, ampliamento o miglioramento di impianti o stabilimenti produttivi o al superamento di crisi aziendali, promuovendo la stipula di accordi di insediamento e sviluppo delle imprese tra l'amministrazione regionale, gli enti locali interessati e i soggetti proponenti nuove iniziative economiche, che si assumano l'impegno di creare nuova occupazione o riqualificare la forza lavoro impiegata, fermi restando gli obblighi discendenti dal principio di stabilità delle operazioni per l'insediamento produttivo beneficiario di risorse provenienti da misure di sostegno agli investimenti.";
- b) il comma 5 è sostituito dal seguente: "5. I progetti di insediamento produttivo oggetto degli accordi di cui al comma 2, di importo pari o superiore a euro 2.000.000,00, sono valutati, nel rispetto della normativa statale ed europea vigente, attraverso una conferenza di servizi decisoria, indetta dalla Regione in forma simultanea e modalità sincrona, ai sensi dell'articolo 14 ter della legge 7 agosto 1990, n. 241 (Nuove norme in materia di procedimento amministrativo e di diritto di accesso ai documenti amministrativi) e successive modifiche, che si conclude con determinazione motivata, che sostituisce a ogni effetto tutti i pareri, intese, concerti, nulla osta o altri atti di assenso per la realizzazione e l'esercizio del progetto.";
- c) il comma 6 è sostituito dal seguente: "6. Sulla base delle valutazioni della direzione regionale individuata, per ciascun procedimento, quale amministrazione procedente in relazione al principio di prevalenza, e relativamente alla complessità degli interventi proposti, i progetti di cui al comma 5 sono esaminati, prima dell'indizione della conferenza di servizi decisoria, nell'ambito di una conferenza preliminare indetta dalla Regione, ai sensi dell'articolo 14, comma 3, della l.241/1990.";
- d) al comma 7, le parole: "delle conferenze di cui al comma 6" sono sostituite dalle seguenti: "della conferenza di cui al comma 5";
- e) al comma 12, le parole: "al comma 6" sono sostituite dalle seguenti: "al comma 5".

Inoltre, con la DGR n. 740 del 03/10/2024, è stato approvato un programma di azioni finalizzate all'attrazione di investimenti esteri ed esterni sul territorio regionale, denominato "Invest in Lazio", quale aggiornamento e rimodulazione dei programmi di attrazione investimenti precedentemente approvati.

Il programma si articola su tre azioni prioritarie, da avviare nel 2024, attraverso le risorse a tale scopo prenotate con la DGR n. 677 del 05/09/2024, pari a € 400.000,00:

- l'attivazione del focal point "Invest in Lazio" dedicato alla semplificazione delle procedure amministrative e autorizzative connesse agli investimenti in attività produttive di rilevante entità;
- la creazione di una piattaforma online "Invest in Lazio" e del collegato CRM, in sinergia con la piattaforma nazionale "Invest in Italy";
- l'organizzazione di eventi di promozione delle opportunità regionali e di un'indagine per la mappatura delle esigenze delle società multinazionali presenti nel Lazio.

Infine, attraverso la medesima deliberazione, è stata ridefinita la governance del programma, rendendola più agile rispetto ai precedenti programmi di attrazione investimenti:

- l'Assessore allo Sviluppo Economico, Commercio, Artigianato, Industria, Internazionalizzazione definisce le linee di indirizzo politico-strategico;
- la cabina di pilotaggio svolge le funzioni di pianificazione, coordinamento e monitoraggio delle azioni;



- la Direzione Regionale Sviluppo Economico, Attività Produttive e Ricerca – anche per il tramite di Lazio Innova – si occupa della gestione degli interventi, e la Direzione Generale – Area Coordinamento Autorizzazioni, PNRR, e Supporto Investimenti coordina gli iter relativi al *permitting*.

## **6.6 Le agevolazioni e gli incentivi a supporto dei fabbisogni dei settori target per la ZLS**

### **6.6.1 Punti di debolezza dei settori target in ambito ZLS e necessità di sostegno**

L'analisi macroeconomica e sociale condotta ai fini della predisposizione del Piano di Sviluppo Strategico evidenzia per le imprese laziali dei settori target in ambito ZLS fabbisogni specifici di sostegno e accompagnamento, i principali aspetti riguardano:

- sostegno per la localizzazione: Si tratta di un fabbisogno legato alla opportunità offerta agli investitori regionali ed extra-regionali di sostenere imprese localizzate in area ZLS a fronte della partecipazione ad un territorio infrastrutturato, collegato con i principali poli logistici e agevolato. Rientrano in tale fattispecie le iniziative che intendono sostenere l'insediamento di nuove imprese all'interno di filiere esistenti e all'interno dei sistemi locali o gli investimenti delle imprese esistenti in tema di animazione e marketing territoriale, di supporto alla organizzazione, razionalizzazione e customizzazione degli incentivi disponibili;
- sostegno per lo sviluppo produttivo: Si tratta di un fabbisogno legato all'opportunità di rafforzare un posizionamento sul mercato ed un guadagno di capacità competitiva. Rientrano in tale fattispecie le iniziative che intendono migliorare l'innovazione, promuovere la ricerca industriale, sostenere l'internazionalizzazione, sostenere l'evoluzione dei processi produttivi, soprattutto in ottica circolare, *green* e *digital*.

### **6.6.2 Associazione strumenti più rilevanti in funzione del fabbisogno rilevato**

Con riferimento al sostegno per la localizzazione, gli strumenti di Invitalia per l'attrazione degli investimenti, le misure nazionali per il sostegno alla reindustrializzazione per le aree di crisi industriale e per il rilancio delle imprese sequestrate o confiscate e gli strumenti che si collegano alla Carta degli aiuti a finalità regionale rappresentano certamente opportunità significative ove la Regione Lazio intenda incentivare in ambito ZLS politiche di popolamento del proprio contesto produttivo, incluse le operazioni di *reshoring* per le imprese che intendano rientrare in Italia. Molto efficaci, inoltre, saranno le agevolazioni di natura doganale nell'ambito della possibile attivazione di una zona franca doganale interclusa e le politiche regionali e nazionali di defiscalizzazione degli oneri del lavoro.

Nell'ambito del Piano Nazionale di Ripresa e Resilienza (PNRR), all'interno della Missione 3 (Infrastrutture per una mobilità sostenibile), la componente M3C2\_Intermodalità e logistica integrata prevede interventi destinati al miglioramento della competitività, capacità e resilienza del sistema della logistica, che possono avere implicazioni sulla ZLS.

In particolare, l'obiettivo riguarda:

- potenziamento della competitività del sistema portuale italiano in una dimensione di sostenibilità e sviluppo delle infrastrutture intermodali sulla base di una pianificazione integrata;
- miglioramento della sostenibilità ambientale, resilienza ai cambiamenti climatici ed efficientamento energetico dei porti;
- digitalizzazione della catena logistica e del traffico aereo;
- riduzione delle emissioni connesse all'attività di movimentazione delle merci.

Questa componente prevede i seguenti due ambiti di intervento:



- Sviluppo del sistema portuale, con interventi riguardanti:
  - Riforma 1.1: Semplificazione delle procedure per il processo di pianificazione strategica;
  - Riforma 1.2: Attuazione del Regolamento che definisce l'aggiudicazione competitiva delle concessioni nelle aree portuali;
- Intermodalità e logistica integrata, con interventi riguardanti:
  - Riforma 2.1: Semplificazione delle transazioni di importazione/esportazione attraverso l'effettiva implementazione dello Sportello Unico dei Controlli;
  - Riforma 2.2: Interoperabilità della piattaforma logistica nazionale (PLN) per la rete dei porti, al fine di introdurre la digitalizzazione dei servizi di trasporto passeggeri e merci;
  - Riforma 2.3: Semplificazione delle procedure logistiche e digitalizzazione dei documenti, con particolare riferimento all'adozione della CMR elettronica, alla modernizzazione della normativa sulla spedizione delle merci, all'individuazione dei laboratori di analisi accreditati per i controlli sulle merci.

Con riferimento al sostegno per lo sviluppo produttivo, l'associazione in particolare con l'Obiettivo di *Policy* 1 e 2 diventa naturale nel periodo di Programmazione 2021-2027:

- per quanto riguarda le imprese (Obiettivo di *Policy* 1), per la ricerca e l'innovazione, le limitate dimensioni delle imprese laziali, la necessità di rafforzare i settori *knowledge-intensive*, la necessità di investire sulle competenze digitali, l'opportunità di avvicinarsi ai centri gerarchici delle catene del valore impongono di concentrare le risorse laddove non è possibile fare affidamento solo sulle forze spontanee del mercato. Gli ambiti della RIS3 e degli STEP diventano condizionanti e sarà centrale il sostegno alle micro e piccole imprese nell'accesso a risorse per l'innovazione, all'accrescimento delle dimensioni delle imprese nei settori ad alta intensità di conoscenza, alla creazione di *start-up* innovative. Per la competitività, la produttività delle imprese non può prescindere dalla diffusione delle comunicazioni e delle tecnologie digitali e dall'impegno verso la transizione industriale che sono da considerarsi dei fattori centrali da sostenere;
- per quanto riguarda la transizione ecologica ed energetica (Obiettivo di *Policy* 2), un *focus* centrale è rivolto ad investimenti nella trasformazione intelligente delle reti di distribuzione e trasmissione di energia (*smartgrid* e soluzioni *gridedge*), nell'attivazione di sistemi di accumulo, nonché nella conversione dei modelli di consumo energetico verso logiche *carbon free*;

Collegati alle imprese in fase di *start-up* o di crescita, soprattutto nei comparti della innovazione e della internazionalizzazione, gli strumenti nazionali del credito di imposta e quelli proposti da CDP e da Invitalia risultano particolarmente indicati e alleggeriscono la Regione dai relativi oneri per la gestione degli interventi. Tra gli strumenti promossi a livello europeo, infine, *Horizon Europe* si candida a rappresentare una buona opportunità per promuovere la ricerca industriale e sperimentale e la relativa brevettazione.




---

## ART. 5, COMMA 1, LETTERA C) DPCM 40/2024

---

### 7. ANALISI IMPATTI ECONOMICO E SOCIALI ATTESI DELLA ZLS – Art. 5, co. 1, lett. c) DPCM 40/2024

#### **7.1 Introduzione**

La realizzazione della Zona Logistica Semplificata (ZLS) del Lazio mira alla costituzione di un'area caratterizzata da un quadro normativo e amministrativo favorevole all'insediamento e allo sviluppo delle imprese. L'obiettivo è quello di creare condizioni operative semplificate, capaci di garantire un processo decisionale rapido ed efficiente per l'attivazione degli investimenti.

Attraverso la riduzione degli adempimenti burocratici, la razionalizzazione delle procedure e l'introduzione di strumenti agili di gestione amministrativa, la ZLS intende facilitare il rapido dispiegamento degli interventi imprenditoriali, accelerando così la realizzazione dei progetti e anticipando gli effetti positivi sul tessuto economico e occupazionale del territorio. In quest'ottica, la ZLS si configura come un volano di sviluppo in grado di attivare dinamiche di crescita, attrarre capitali, incrementare la competitività del sistema produttivo regionale e generare nuove opportunità occupazionali. A supporto delle analisi e delle valutazioni contenute nei capitoli precedenti, e con l'obiettivo di fornire un inquadramento più ampio e articolato degli impatti economici e sociali connessi alla progettazione e attuazione della ZLS del Lazio, la Regione Lazio ha ritenuto opportuno sviluppare un'analisi strutturale degli effetti attesi sul territorio di riferimento.

Tale analisi si basa sulla costruzione di diversi scenari evolutivi, illustrati nel prosieguo del presente capitolo, ed è finalizzata a stimare le ricadute in termini di attrattività, crescita del tessuto produttivo, creazione di valore aggiunto e occupazione.

Il lavoro di approfondimento prende le mosse dai contenuti già esaminati nel corso del 2021 nell'ambito del precedente Piano Strategico e nei relativi allegati tecnici, approvati con Deliberazione della Giunta Regionale dell'8 febbraio 2022, n. 40, che costituiscono il punto di partenza per l'attualizzazione e l'ampliamento delle valutazioni proposte. La Zona Logistica Semplificata (ZLS) del Lazio attiva, all'interno di un'area delimitata e dotata di specifiche caratteristiche economico-territoriali, un insieme di misure procedurali e di semplificazione amministrativa finalizzate a favorire un rapido avvio e sviluppo delle attività imprenditoriali e degli investimenti da parte degli operatori economici.

Oltre alla semplificazione dei processi autorizzativi, la ZLS si configura come uno strumento di facilitazione nell'accesso ai fondi destinati alle politiche industriali, ai programmi di innovazione tecnologica e ai finanziamenti provenienti dai fondi strutturali e di sviluppo regionale, creando percorsi preferenziali e condizioni favorevoli per la canalizzazione delle risorse.

In tale contesto, la stima degli impatti economici generati dall'attivazione della ZLS è stata condotta tenendo conto delle principali variabili macroeconomiche che definiscono l'attività produttiva e commerciale della Regione Lazio, inquadrata nel più ampio scenario dell'economia nazionale e internazionale. Tali grandezze costituiscono la base per l'elaborazione degli scenari previsionali descritti nel seguito, volti a misurare l'efficacia delle misure introdotte e il loro potenziale di trasformazione sul territorio:

- i valori degli investimenti fissi lordi;
- i valori degli investimenti diretti esteri (FDI);
- i valori degli investimenti stimolati dal programma di Fondi Strutturali e di Investimento Europei ESIF.



Per il calcolo di questi effetti moltiplicativi su grandezze tipicamente legate all'attività imprenditoriale, sono stati utilizzati studi e modelli disponibili in ambito scientifico e risultanti da studi di politica.

L'analisi ha inoltre ipotizzato come l'istituzione della ZLS possa generare la moltiplicazione degli effetti degli ESIF, Fondi Strutturali e di Investimento Europei, associati ai relativi fondi nazionali e regionali. Per il calcolo di tali impatti ci si è basati su metodi e parametri elaborati in studi internazionali e nazionali riconosciuti dalla comunità scientifica e incentrati sullo studio di provvedimenti assimilabili su territori dalle caratteristiche socioeconomiche, produttive e territoriali comparabili all'area geografica della ZLS del Lazio. Tali studi sono di volta in volta indicati nelle sezioni rilevanti di questo capitolo.

Le grandezze di base relative a investimenti fissi lordi, investimenti diretti esteri, investimenti in innovazione, valori delle esportazioni e importazioni e di impatto degli oneri amministrativi sono state parametrizzate in base ai valori espressi dai suddetti studi, per determinare diverse ipotesi di scenario per gli *shock* indotti<sup>42</sup>.

Tali scenari di *shock* sono stati inseriti nel modello Pythagoras© predisposto dall'IRPET, Istituto Regionale per la Programmazione Economica della Toscana, che elabora gli impatti sulla base delle matrici input/output settoriali a livello regionale e nazionale. Detti scenari sono stati quindi adattati nel modo più preciso possibile alla stratificazione settoriale prevista per la ZLS del Lazio, segmentando i relativi dati di *input* sulla base dei codici ATECO scelti in origine dallo studio di impostazione, come descritto nella sezione metodologica. I risultati delle elaborazioni sono presentati nella relativa sezione in forma tabellare, con brevi commenti che puntano ai risultati dei diversi scenari.

#### Ratio delle Zone di Libero Scambio – Economie di Agglomerazione

Per un più preciso inquadramento dell'intervento di *policy* che prevede la Zona Logistica Semplificata del Lazio è utile un riferimento alle economie di agglomerazione, di cui la ZLS è una espressione. Infatti, la misura della politica della Regione Lazio mira alla creazione di una area geografica ad alta efficienza in cui le imprese possano efficacemente sviluppare le proprie attività di investimento e innovazione.

Una revisione della letteratura consolidata consente una maggiore chiarezza dei meccanismi sottostanti che determinano gli impatti economici ed occupazionali di un tale intervento.

Le economie di agglomerazione si configurano come il fenomeno dell'aumento di produttività delle singole imprese dovuto alla quantità complessiva di attività economiche, e/o con il numero di lavoratori o consumatori localizzati nella stessa area. La letteratura (Marshall 1890, Porter 1998; Swann and Prevezer 1996; Krugman 2011; Duranton and Puga 2004; Puga 2010) tradizionalmente sottolinea tre fonti di economie di agglomerazione: legami tra fornitori di beni intermedi e fornitori di finali, presenza di un *pool* di lavoratori specializzati, e flussi di conoscenza tra aziende e settori. I benefici dei collegamenti *input-output* si verificano per via del risparmio sui costi di transazione per le aziende che traggono vantaggio dalla localizzazione vicino ai loro fornitori e clienti. La presenza di mercati del lavoro più grandi può consentire una più precisa divisione del lavoro o fornire maggiori incentivi ai lavoratori ad investire in competenze. Infine, conoscenza o capitale umano possono diffondersi quando imprese e lavoratori sono spazialmente concentrati. Un tipico caso di specializzazione è il *cluster* delle piccole e medie imprese dell'Italia Centro-Nordorientale nota come "Terza Italia" (Brunello e Langella 2016). In questo senso la specializzazione e la diversificazione sono gli elementi principali delle economie di agglomerazione (Glaeser et al. 1992; Marshall 1890; Arrow 1962; Romer 1990) e formano le basi teoriche per la misurazione dell'impatto delle agglomerazioni industriali e delle economie di scala esterne dovute alla specializzazione, insieme alla diffusione della conoscenza che porta a un'accelerazione

<sup>42</sup> Va sottolineato che per proprie caratteristiche strutturali, la ZLS non prevede investimenti diretti, né interventi diretti su importazioni ed esportazioni. Gli impatti sul livello di import e export sono ottenuti da studi di ZLS e ZES confrontabili che hanno dimostrato tali effetti.



dell'innovazione tecnologica (Cabral et al. 2013). Più nello specifico, seguendo la classificazione di Duranton e Puga (2004), i meccanismi causali delle economie di agglomerazione possono essere descritti in tre categorie: *sharing*, *matching* e *learning*. Le *sharing economies* includono la condivisione di infrastrutture, strutture, fornitori e lavoratori. L'infrastruttura, in particolare l'infrastruttura basata sulla rete, è caratterizzata dalla presenza di ampi rendimenti di scala. Infatti, gli elevati costi iniziali incentivano la condivisione, mentre le economie di rete rendono la condivisione vantaggiosa per l'azienda. L'infrastruttura è anche caratterizzata da indivisibilità: un ponte è utile solo se completato e quindi una massa critica è spesso richiesta per i collegamenti chiave nelle strutture in rete. La condivisione degli *input* intermedi vale a dire fornitori e lavoratori, è facilitata dalla concentrazione e densità di attività economiche, e dalla dimensione dell'agglomerato stesso, che sono specifici obiettivi della ZLS oggetto di studio. Con l'aumentare delle dimensioni di un determinato settore industriale, aumenta anche l'opportunità per i fornitori intermedi di offrire beni e servizi. La complementarità tra i settori industriali consente flessibilità di fornitura, poiché i fornitori sono in grado di mitigare la volatilità all'interno di segmenti industriali specifici (Rosenthal e Strange 2001; Ellison et al. 2010; Holmes 1999). Il *pooling* della forza lavoro funziona in modo simile; più grande è il bacino di lavoro, più diversificato e specializzato può diventare (Overman e Puga 2010; Backman e Kohlhase 2013; Rauch 1993). Una grande disponibilità di risorse umane consente all'impresa di dimensionare la forza lavoro in base alla sua domanda attuale, ad esempio assumendo lavoratori temporanei per i picchi della domanda. Inoltre, mitiga contro l'aumento dei salari in risposta all'aumento della domanda, perché è probabile che l'offerta totale di lavoro sia meno influenzata dalla volatilità di un dato settore. Allo stesso tempo, il lavoratore beneficia di molte opportunità di lavoro. Prendendo in considerazione il *matching*, se i mercati del lavoro e dei fornitori sono ampi e diversificati, ne consegue che si avranno migliori combinazioni tra datori di lavoro e dipendenti, o tra imprese e fornitori intermedi. Una migliore corrispondenza della forza lavoro riduce il costo del lavoro stesso, i costi di formazione e la probabilità di infelici abbinamenti. Un migliore abbinamento dei fornitori intermedi garantisce il miglior *input* possibile e riduce i costi di affidabilità dei fornitori. Anche i costi di ricerca sono ridotti, perché c'è una maggiore probabilità di corrispondenza appropriata e aumenta il numero di possibili corrispondenze valide. Considerando infine il *learning*, Jacobs (1961) è stato tra i primi a collegare la serendipità di incontri casuali facilitati dalla prossimità e densità di attività economiche, all'innovazione e al conseguente aumento di produttività. Nella letteratura più recente, si dimostra come lo scambio di conoscenza, sia formale che informale, sia fondamentale per l'innovazione in settori in rapida evoluzione come l'alta tecnologia o la finanza (Graham e Marvin 1996; Castells e Hall 1994).

Duranton e Puga (2001) sostengono che le nuove aziende passano proprio attraverso un processo di apprendimento sul modo migliore di operare e che la maggior parte delle opportunità di apprendimento sono disponibili in aree metropolitane ampie e diversificate.

## 7.2 Metodologia

### 7.2.1 La costruzione degli scenari e il modello I/O

Per il calcolo degli scenari, lo studio si basa innanzitutto sulla determinazione delle grandezze di partenza sulle quali applicare le diverse parametrizzazioni per la determinazione degli *shock* da usare come input per il modello I/O Pythagoras© dell'IRPET.

Tali grandezze di partenza sono:

- a) *Foreign Direct Investment* (FDI) in entrata nel Lazio, dall'estero e dall'Italia;
- b) Investimenti Fissi Lordi di Italia e nel Lazio;
- c) ESIF: Fondi Strutturali e di Investimento Europei disponibili per il Lazio.

Tali grandezze, rapportate ai parametri identificati negli studi di scenario utilizzati e segmentati per i settori ATECO selezionati per la ZLS del Lazio, sono state utilizzate come base di partenza per la stima degli scenari



di impatto.

La metodologia utilizzata per l'analisi si basa sul modello *Input-Output* multiregionale (MRIO) prodotto e correntemente utilizzato dall'IRPET e che è perfettamente coerente con il sistema dei conti economici territoriali ISTAT-EuroStat e la nuova classificazione NACE Rev. 2. La metodologia di stima delle più recenti tavole I-O regionali viene descritta dettagliatamente in Cherubini et al 2016. I dati per il Lazio e per il resto d'Italia sono disponibili fino al 2016. L'impiego della famiglia di modelli MRIO è particolarmente indicato per lo studio delle interdipendenze tra sistemi economici, in quanto i modelli capaci di rappresentare il commercio interregionale nel dettaglio degli scambi bilaterali sono in grado di implementare analisi dell'interdipendenza regionale (Costa, 1991).

Per la definizione dei diversi scenari è stata sfruttata la funzionalità di Pythagoras© che consente l'importazione di scenari complessi, segmentando settori produttivi secondo la classificazione ISTAT e diverse voci di spesa, tra le quali sono stati scelti gli investimenti fissi lordi e la spesa delle pubbliche amministrazioni.

Nello specifico, l'analisi è stata implementata per mezzo della *web application* IO-Pythagoras© sviluppata da IRPET per la gestione di modelli *Input-Output* biregionali (IO-Pythagoras© bireg) e interregionali (IO-Pythagoras© MRIO). La piattaforma è un'applicazione *Shiny*<sup>43</sup> mentre le procedure di calcolo sono codificate in linguaggio R<sup>44</sup>. Le tavole *Input-Output* regionali contenute nella *web-app* sono derivate da una simmetrizzazione settore per settore delle relative SUT in accordo con l'ipotesi *industry-technology*. Le SUT (*supply-and-use-tables*) regionali sono stimate da IRPET e sono valutate a prezzi base correnti per l'anno 2016. Le SUT regionali sono altresì coerenti con la SUT nazionale rilasciata da ISTAT il 5 febbraio 2020 e con i conti economici regionali rilasciati da ISTAT nel gennaio 2020. La piattaforma segue l'approccio aggiornato della metodologia IRPET per la costruzione di tavole *Supply* e *Use* multiregionali a livello NUTS2 elaborato in Panicià e Rosignoli (2018). Tale paper aggiorna l'approccio presentato in Cherubini e Panicià (2013), che si basa su un uso più intensivo dei dati regionali e la scomposizione del commercio multiregionale ed estero nei flussi finali e intermedi.

Il modello IRPET distingue tra *Type I*, nel quale si considera il consumo collegato alla retribuzione lorda esogeno, e *Type II*, nel quale il consumo collegato alla retribuzione lorda è endogeno. Questa distinzione è molto importante se ad esempio le maestranze che implementano un determinato investimento (ad esempio la costruzione di un edificio) sono di un'altra regione: in tal caso si usa l'assunzione *Type I*. Chiaramente un modello che assume la endogeneità degli impatti (*Type II*) ha una risposta maggiore in termini di impatti socioeconomici.

Il modello Pythagoras© inoltre consente precisi assunti sul tipo di prezzi considerati. Considerando i prezzi base il modello produce una valutazione di impatto che scorpora i margini di intermediazione commerciale, di trasporto e le imposte indirette. Considerando invece i prezzi di acquisto, il modello calcola gli impatti a prezzi di mercato includendo i margini di mercato legati alla intermediazione commerciale e trasporto, e considerando l'IVA.

L'analisi economica degli impatti derivanti dall'istituzione della ZLS si basa sull'utilizzo dei prezzi base, in quanto questi rappresentano in modo più accurato il contributo effettivo dei singoli settori produttivi al sistema economico.

L'approccio a prezzi base consente infatti di eliminare dal valore della produzione gli elementi che non riflettono direttamente l'attività del settore analizzato, come le imposte indirette e i margini di

<sup>43</sup> Shiny Web Application Framework, RStudio Inc., <http://www.rstudio.com/shiny/>

<sup>44</sup> R Core Team (2020). R: A language and environment for statistical computing. R Foundation for Statistical Computing, Vienna, Austria, <https://www.R-project.org/>



intermediazione commerciale e di trasporto, riassegnando questi ultimi ai settori che effettivamente forniscono tali servizi.

Questa metodologia permette una valutazione più aderente alla realtà economica, garantendo una maggiore precisione nell'individuazione delle ricadute settoriali e territoriali generate dalle misure previste nella ZLS.

Per tali motivi, l'analisi di impatto qui presentata utilizza i consumi endogeni e prezzi base.

Per procedere all'utilizzo dei modelli sopra descritti, è fondamentale partire dalla mappatura dei settori prescelti per la ZLS per poi procedere alla costruzione del relativo scenario tramite l'inserimento nel modello Pythagoras©.

I settori presenti nelle tavole regionali sono riportati di seguito con i relativi codici ATECO 2007

Codici ATECO tabelle I/O Pythagoras©

Codice	Denominazione
AA	Agricoltura, silvicoltura
AB	Pesca
B	Attività estrattiva
CA	Industrie alimentari, delle bevande e del tabacco
CB	Industrie tessili, abbigliamento, pelli e accessori
CCA	Industria del legno
17	Carta e prodotti di carta
18	Servizi di stampa e di registrazione
CD	Fabbricazione di coke e prodotti petroliferi raffinati
CE	Fabbricazione di sostanze e prodotti chimici
CF	Produzione di articoli farmaceutici, chimico-medicinali e botanici
22	Fabbricazione di articoli in gomma e materie plastiche
23	Altri prodotti della lavorazione di minerali non metalliferi
24	Metalli
25	Prodotti in metallo, esclusi macchine e impianti
CI	Fabbricazione di computer, apparecchi elettronici e ottici
CJ	Fabbricazione di apparecchi elettrici
CK	Fabbricazione di macchinari ed apparecchi n.c.a.

Codice	Denominazione
29	Autoveicoli, rimorchi e semirimorchi
30	Altri mezzi di trasporto
31_32	Mobilio; altri manufatti
33	Servizi di riparazione e installazione di macchinari e apparecchi
D	Fornitura di energia elettrica, gas, vapore e aria condizionata
36	Acqua naturale; servizi di trattamento delle acque e di produzione e distribuzione d'acqua
37_39	Servizi di smaltimento delle acque di scarico; fanghi di depurazione; servizi di raccolta, trattamento e smaltimento dei rifiuti; servizi di recupero dei materiali; servizi di decontaminazione ed altri servizi
F	Costruzioni
G	Commercio all'ingrosso e al dettaglio, riparazione di autoveicoli e macchinari
H	Trasporto e magazzinaggio
I	Servizi di alloggio e ristorazione
JA	Editoria, audiovisivi e attività radiotelevisive
JB	Telecomunicazioni
JC	Servizi IT e altri servizi informativi
K	Attività finanziarie e assicurative
L	Attività immobiliari
MA	Attività legali, contabilità, consulenza di gestione, studi di architettura
72	Servizi di ricerca e sviluppo scientifici
73_75	Altre attività professionali, scientifiche e tecniche
N	Altre attività di servizio
O	Amministrazione pubblica e difesa; assicurazione sociale obbligatoria
P	Istruzione
Q	Sanità e assistenza sociale



Codice	Denominazione
R	Attività artistiche, di intrattenimento e divertimento
S-T-U	Altre attività di servizi

Per garantire la perfetta coerenza tra la selezione dei settori del progetto della ZLS ed il campione dei settori del modello, anche in base alle specifiche del modello Pythagoras©, i settori sui quali si focalizza l'analisi sono le seguenti: AB, B, BA, CI, F, G, H, I, K, 72, O, P, R, S-T-U, in quanto in corrispondenza tra il modello adottato per la definizione della ZLS Lazio ed il modello adottato per gli scenari della *Web application* dell'IRPET. Chiaramente non sempre è possibile trovare un'esatta corrispondenza tra i dati settoriali reperibili e la classificazione del modello IRPET e per questo è stata effettuata una riaggregazione della segmentazione per ricondurre la classificazione a granularità più fine dei settori scelti per la ZLS alla classificazione più aggregata della simulazione Pythagoras©.

Va inoltre considerato che la valutazione di impatto si fonda su diverse assunzioni e *caveat*:

- in primo luogo, l'impatto della ZLS non si determina attraverso un trasferimento monetario, bensì attraverso una serie di strumenti di politica che favoriscono gli investimenti e lo sviluppo industriale. Infatti, la ZLS non ha lo scopo di predisporre nuovi strumenti di supporto e di investimento per le imprese localizzate nelle aree interessate, ma di rendere più facilmente accessibili gli strumenti già attivi e, ove possibile, individuando riserve, priorità e pesi per gli investimenti da realizzare. Per questo motivo lo studio ha reperito in letteratura la quantificazione di impatto di simili provvedimenti, in maniera da poter effettuare un *benchmarking*;
- secondariamente, in alcuni casi i dati di *input* sono disponibili solo a livello aggregato. Quindi l'approccio è stato di scomporre i vari settori basandosi su variabili *proxy* quali il valore aggiunto;
- infine, l'impatto della ZLS doveva essere misurato in maniera ponderata su una serie di province e riducendo o annullando il peso dell'area metropolitana di Roma. Perciò il presente studio ha cercato di neutralizzare la presenza dell'area Metropolitana di Roma usando il peso economico come variabile *proxy* (*maggiori informazioni sulla pesatura sono fornite nel seguito*).

La logica della determinazione degli impatti della realizzazione della ZLS, quindi, riguarda l'effetto leva generato dall'intervento di semplificazione ed efficientamento innestato sulle grandezze monetarie già esistenti: investimenti diretti esteri, investimenti fissi lordi, sovvenzioni ed investimenti ESIF (scorporati dalle due voci precedenti).

Al fine di stimare l'impatto della ZLS nel Lazio, l'analisi ha utilizzato dati di provenienza molto ampia:

- i dati macroeconomici del territorio (PIL, occupazione, investimenti, etc.);
- i dati relativi alle politiche industriali, ambientali, di innovazione, infrastrutturali in essere e dei relativi incentivi;
- i dati relativi all'accesso agli incentivi ed ai relativi oneri amministrativi;
- i dati di impatto di politiche simili (ZES e ZLS) trovati in letteratura.

Per quello che riguarda le *policy*, gli strumenti più rilevanti per aumentare gli investimenti e la localizzazione di nuove imprese nella ZLS sono riportati nella seguente tabella. Tali strumenti determinano le grandezze di partenza sulle quali agirà la leva delle misure della ZLS del Lazio.



Mappa degli strumenti di politica

Tipologia	Strumento
Sostegno localizzazione	Strumenti di Invitalia, per l'attrazione degli investimenti. Misure nazionali per il sostegno alla reindustrializzazione per le aree di crisi industriale e per il rilancio delle imprese sequestrate o confiscate Strumenti che si collegano alla Carta degli aiuti a finalità regionale. Operazioni di <i>reshoring</i> per le imprese che intendano rientrare in Italia. Agevolazioni di natura doganale nell'ambito della possibile attivazione di una zona franca doganale interclusa Defiscalizzazione degli oneri del lavoro.
Sostegno per la "resilienza" e la "ripartenza" del settore produttivo	Piano di Ripresa e Resilienza Nazionale. Risorse proprie regionali (vedi bilancio di previsione finanziario della Regione Lazio 2024-2026, di cui alla L.R. 24/2023). Finanziamenti proposti attraverso lo strumento FARE Lazio. Fondi di garanzia ed il supporto finanziario offerto e amministrazioni nazionali (p.e. Ministero delle imprese e del made in Italy) e da CDP.
Sostegno per lo sviluppo produttivo	Strumenti della politica di coesione di supporto a: Sostegno alle imprese (Obiettivo di <i>Policy</i> 1). Transizione ecologica ed energetica (Obiettivo di <i>Policy</i> 2). Transizione digitale e l'incremento delle infrastrutture di connettività e logistiche (Obiettivo di <i>Policy</i> 3).
Imprese in fase di <i>start-up</i> o di crescita	Credito di imposta e quelli proposti da CDP e da Invitalia <i>Horizon Europe</i>
Capacitazione amministrativa delle amministrazioni pubbliche e degli enti <i>regulator</i>	Il rafforzamento della capacità amministrativa è considerato una priorità trasversale a tutti gli Obiettivi di <i>Policy</i> del nuovo periodo di programmazione 2021-27. Il Principale strumento di sostegno di tali interventi è attualmente il PN Capacità per la coesione 21-27.

Per quanto riguarda quelle misure e le risorse specificamente dedicate alla ZLS, possono essere indicate:

- Istituzione della ZLS con DPCM del 4 marzo 2024, n. 40, basato su articolo 1, comma 65 della legge n. 205/2017. Le ZLS possono essere istituite nelle regioni con almeno una area portuale, per favorire nuovi investimenti e lo sviluppo economico locale;
- Benefici e agevolazioni fiscali sugli investimenti applicabili secondo il decreto del 30 agosto 2024 "Modalità di accesso al credito d'imposta ZLS";
- Opportunità connesse alla presenza delle aree ZLS nelle zone 107.3.c) ammissibili agli aiuti a finalità regionale come previsto da Comunicazione della Commissione Europea C(2023) 8654 del 18 dicembre 2023, che approva la carta degli aiuti a finalità regionale per il periodo dal 1° gennaio 2024 al 31 dicembre 2027, come modificata dalla Comunicazione della Commissione Europea C(2024) 6797 del 03 ottobre 2024;
- Sostenere lo sviluppo e la fabbricazione di tecnologie critiche come da regolamento (UE) 29 febbraio 2024, n. 795, che istituisce la piattaforma per le tecnologie strategiche per l'Europa (STEP);
- Estensione alle ZLS del campo di applicazione delle procedure definite ai sensi dell'articolo 4 della L.r. 27

dicembre 2019, n. 28 (Legge di stabilità regionale 2020), che fa riferimento all'insediamento di siti produttivi ad alta intensità di innovazione e ricerca, limita la durata a ventiquattro mesi e assegna alla Regione la funzione di Punto Unico di Contatto;

- Armonizzazione, raccordo e coordinamento delle procedure degli Sportelli unici (Sportello Unico per le Attività Produttive, Sportello Unico Amministrativo, Sportello Unico Doganale, Punto Unico di Contatto) che hanno in capo funzioni che in tema di ZLS sembrano sovrapporsi;
- Collaborazione con l'ADSP per l'adozione del Regolamento dello Sportello Unico Amministrativo ai sensi dell'articolo 12 del D.lgs 13 dicembre 2017, n. 232, che potrebbe contribuire alla armonizzazione, raccordo e coordinamento degli Sportelli unici;
- Autorità procedente, supporto del responsabile unico del procedimento, coordinamento SUAP territoriali sono funzioni assegnate al SUAP ZLS che, su impulso del Comitato di Indirizzo, ha il potere di indire Conferenze di Servizi;
- Esercizio del potere sostitutivo, che attribuisce al dirigente apicale, in caso di inerzia, di concludere il procedimento entro un termine pari alla metà di quello originariamente previsto (legge n. 241/90);
- termini dei procedimenti stabiliti in modo tassativo, plausibili e compatibili alla natura ed alla complessità del procedimento ed inferiori a quelli generali stabiliti con il D.l. 16 luglio 2020, n. 76 (Decreto Semplificazioni);
- Offerta di servizi dei SUAP territoriali e sostegno alla rete regionale assicurato dal SUAP ZLS che svolge attività di supporto e coordinamento a fronte di specifici accordi sottoscritti con gli Enti interessati;
- Potenziamento Lazio Semplice, al fine di migliorare l'accessibilità e la reperibilità di tutte le informazioni utili agli operatori economici;
- Modulistica standardizzata e unificata ai fini della accelerazione delle procedure;
- Conferenza di servizi semplificata ai sensi della Legge 120/2020 aggiornata dall'articolo 13 del DL 76/2020 e conferenze di servizi telematiche, da chiudere in tempi contingentati, potrebbero essere introdotta in modo stabile tra le opzioni procedurali in ambito ZLS;
- Rappresentante unico di parte regionale nella Conferenza con funzioni di coordinamento delle strutture amministrative regionali e degli enti strumentali regionali in capo alla SUAP ZLS;
- Accordi e convenzioni con altre amministrazioni locali e statali e gli enti pubblici regionali interessati per l'individuazione di procedure semplificate e regimi procedurali speciali, per l'accelerazione dei termini procedurali rispetto a procedure ordinarie applicabili;
- Oneri istruttori ed amministrativi ridotti nelle procedure di insediamento in aree ZLS;
- Interoperabilità dei sistemi informativi dei soggetti che intervengono nei procedimenti e la messa a regime della gestione integralmente digitale delle procedure per l'avvio, la modifica e la cessazione dell'attività di impresa in ambito ZLS.

Dal punto di vista sequenziale e di "catena logica", l'impatto della ZLS è descritto in termini generali nella chart che segue.



Figura 15 - L'impatto della ZLS dal punto di vista sequenziale

A partire da tre grandezze chiave – Investimenti Diretti Esteri (FDI), Investimenti Fissi Lordi (IFL) e Fondi Strutturali e di Investimento Europei (ESIF) – la ZLS del Lazio definisce condizioni agevolate per facilitare l’accesso alle misure di sostegno, creando le precondizioni per attivare un effetto leva sugli investimenti e generare impatti economici e occupazionali sul territorio. Le tre azioni riguardano:

- 1) la semplificazione amministrativa;
- 2) la disponibilità di ulteriore finanza pubblica a partire da minori oneri di gestione;
- 3) le disponibilità di “quote di riserva” delle risorse rese disponibili dai vari strumenti.

Tali azioni sono state poi associate ai parametri per determinare:

- 1) l’incremento degli investimenti fissi lordi legato alla facilitazione delle attività di impresa;
- 2) delle risorse disponibili per gli investimenti grazie alla riduzione degli oneri di amministrazione sia delle politiche, sia dell’attività di sviluppo e di innovazione di impresa.

Attraverso il modello Pythagoras© di IRPET e inserendo gli scenari di incremento delle risorse per settore determinati sopra, si calcola l’aumento del valore aggiunto, l’aumento dell’*output* per settore e l’incremento dell’occupazione.

Di seguito, viene rappresentata la metodologia di stima per ciascuna categoria, partendo dagli investimenti fissi lordi per branca proprietaria<sup>45</sup> per il 2018 (tabella “impatto combinato con consumi endogeni e prezzi base, scenario favorevole, scomposizione a sette settori”), che rappresentano le grandezze sulle quali opereranno i diversi parametri per la creazione degli scenari di *shock* per il modello IRPET e le quote di investimento nei settori considerati rilevanti per la ZLS.

### 7.2.2 L’impatto della ZLS: la leva degli Investimenti Fissi Lordi

Gli impatti delle misure della ZLS sugli investimenti fissi lordi, per convenzione, comprendono gli investimenti in innovazione. Per la stima *ex-ante* degli impatti della ZLS, l’analisi si è basata su valutazioni di impatto comparabili presenti in letteratura, che sono riportate nella seguente tabella.

Autore	Documento	Dato
Confindustria Venezia Via libera alla Zona Logistica Semplificata: ecco le linee guida <sup>46</sup>	Il piano industriale di Confindustria Venezia Area Metropolitana di Venezia e Rovigo ha stimato che, in tali superfici, sarebbero disponibili 385 ettari ad oggi dismessi o abbandonati. Se inseriti in una ZES/ZLS, essi potrebbero attivare in tre anni 2,4 miliardi di euro di investimenti e 26.600 posti di lavoro, tra diretti e indiretti (1 ogni 320.00 euro di investimento).	Circa 9 milioni di euro di investimento per ettaro in caso si abbia un indice di edificabilità del 70%.
Il Piano Industriale dell’Area Metropolitana di Venezia e	Polonia 25 miliardi su 19.837 ettari	1,26 milioni per ettaro
	Marocco 4 miliardi su 3.000 ettari	1,3 milioni per ettaro

<sup>45</sup> Disponibili nel sito ISTAT a questo link [http://dati.istat.it/Index.aspx?DataSetCode=DCCN\\_TNA\\_B14](http://dati.istat.it/Index.aspx?DataSetCode=DCCN_TNA_B14)

<sup>46</sup> <https://www.confindustria.venezia.it/via-libera-alla-zona-logistica-semplificata-ecco-le-linee-guida/>



Rovigo <sup>47</sup>	Giordania 4,8 miliardi su 37.500 ettari	0,128 mila euro per ettaro
	Turchia 3 miliardi su 2.333 ettari	1,2 milioni per ettaro
FIAS World Bank <sup>48</sup>	In Pomerania (Polonia) dal 1995 al 2007 ci sono stati 870 milioni di euro di investimenti su 677 ettari	Circa 1,27 milioni di euro di investimenti per ettaro
Zone Economiche Speciali. Settori di intervento, aree produttive e poli logistici per una politica industriale nel Mezzogiorno di Elio Manti <sup>49</sup>	Relativamente al versante molisano si prevedono investimenti per 500 milioni di euro e si stimano 750 nuovi posti di lavoro diretti nella ZES e 500 posti di lavoro indiretti.	500 milioni nuovo investimento da pesare per PIL, +o- 1M per ettaro dato che sono 516 ettari, 0,968992248 mln per ettaro
	Il PSS per la parte pugliese include una stima degli investimenti potenzialmente attivabili che ammonta a oltre 300 milioni di euro, con una ricaduta occupazionale di circa 2.000 unità dirette a tempo indeterminato.	300 milioni nuovo investimento da pesare per PIL, 2.889,59, 0,103820957 mln per ettaro
	Campania: il totale degli investimenti attivabili in ambito ZES è stimato in un range compreso tra gli 830,1 e i 932,7 milioni di euro, intervallo determinato dalla capacità di assorbimento delle risorse stimato tra il 30% ed il 35% delle stesse. In merito alla stima delle ricadute occupazionali.	830-932 milioni nuovo investimento da pesare per PIL per 5.746,00 ettari, 0,153324052 milioni per ettaro

La portata complessiva dell'impatto dipenderà, ragionevolmente, dalla capacità di attrazione di investimenti che l'implementazione della ZLS sarà capace di produrre. Secondo un'analisi condotta dall'UNCTAD<sup>50</sup> sul tema a livello internazionale, l'efficacia dell'istituzione delle ZES (e quindi, per analogia, delle ZLS nella versione modificata dalla legge di bilancio 2020) nell'attrazione di investimenti, nel caso specifico investimenti diretti esteri, appare significativa in circa i due terzi dei casi analizzati e dipendente non solo dall'istituzione della zona, ma anche e soprattutto dai pacchetti di politiche integrate per la promozione e l'accompagnamento degli investimenti.

Da quanto analizzato emergerebbe come il calcolo degli investimenti derivanti dalle misure della ZLS ricada

<sup>47</sup> [http://www.confindustria.venezia.it/wp-content/uploads/2019/07/C810568C8E143D9AC125838A0069622E/Piano\\_Industriale.pdf](http://www.confindustria.venezia.it/wp-content/uploads/2019/07/C810568C8E143D9AC125838A0069622E/Piano_Industriale.pdf)

<sup>48</sup> <http://documents1.worldbank.org/curated/en/343901468330977533/pdf/458690WP0Box331s0April200801PUBLIC1.pdf>

<sup>49</sup> Zone Economiche Speciali. Settori di intervento, aree produttive e poli logistici per una politica industriale nel Mezzogiorno Elio Manti [Rivista economica del Mezzogiorno - 3-4, 2019]

<sup>50</sup> <https://unctad.org/publications-search?f%5B0%5D=product%3A397>



in un intervallo compreso tra 100 mila e 1,25 milioni di euro per ettaro. Considerando che la ZLS Lazio riguarderà un'area di circa 5709 ettari, come da normativa, è stata ipotizzata un'attivazione su almeno il 70% dell'area pari a circa 4026 ettari, questo determina un intervallo di investimenti totali compresi tra 402,605 milioni di euro e 5032,5625 milioni di euro, che vanno però pesati per i settori rilevanti per la ZLS.

### 7.3 La stima dell'impatto combinato

Date le assunzioni di cui al paragrafo precedente, è possibile quindi effettuare una stima dell'impatto combinato di investimenti fissi lordi interni, FDI e del programma ESIF, considerando consumi endogeni e acquisto di beni intermedi a prezzi base. I valori monetari delle stime di impatto nelle tabelle che seguono sono espressi in milioni di euro (M€) mentre le unità di lavoro in migliaia (UTP). Nello specifico, si distinguono due scenari:

- scenario conservativo, in cui gli investimenti fissi lordi ammontano a 100 mila euro per ettaro, e gli FDI aumentano del 25%;
- scenario favorevole, in cui gli investimenti fissi lordi ammontano a 1,25 milioni di euro per ettaro, e gli FDI aumentano del 35%.

Combinando l'aumento degli investimenti fissi lordi degli FDI e dell'ESIF, nello scenario conservativo la ZLS crea investimenti aggiuntivi per 1,212 miliardi di euro e nello scenario favorevole gli investimenti aggiuntivi ammontano a 3,937 miliardi di euro. L'impatto dei fondi strutturali rimane invariato tra i due scenari.

Come possiamo vedere dalla tabella che segue, nello scenario conservativo la ZLS porta un aumento di *output* pari a 1,475 miliardi di euro nel Lazio e 294 milioni di euro nel resto d'Italia. Inoltre, l'impatto sull'occupazione è di 10800 nuovi occupati nel Lazio e 4100 nuovi occupati nel resto d'Italia.

#### *Impatto combinato con consumi endogeni e prezzi base, scenario conservativo*

	Lazio			Resto d'Italia		
	Output	Valore Aggiunto	Unità Lavoro	Output	Valore Aggiunto	Unità Lavoro
TOTALE	1475,6	870,2	10,8	619,7	294	4,1
Diretto	1134,2	675,9	8,1	318,7	155,2	2
Indiretto	129,7	67	0,9	138,4	61,6	0,9
Indotto	211,7	127,3	1,8	162,7	77,2	1,2

*(Valori monetari in milioni di euro; Unità di lavoro in Posti a tempo pieno equivalenti)*

La tabella di seguito mostra come l'impatto maggiore in termini monetari e occupazionali si abbia nei servizi, seguito dall'impatto nelle costruzioni.

#### *Impatto combinato con consumi endogeni e prezzi base, scenario conservativo, scomposizione a sette settori*

	Output			Valore Aggiunto			Unità Lavoro		
	Diretto	Indiretto	Indotto	Diretto	Indiretto	Indotto	Diretto	Indiretto	Indotto
Agricoltura, silvicoltura, pesca	2,2	1,5	2,8	1,3	0,9	1,7	0,1	0	0,1
Attività estrattiva	10,8	0,3	0,3	4,3	0,1	0,1	0	0	0
Industrie Manifatturiere	17,7	10,1	7,3	6,4	3,7	2,5	0,1	0,1	0



Utilities	17,3	7,9	10,9	9,5	4,6	6,6	0,1	0	0
Costruzioni	66,8	9,3	5,6	22,1	3,1	1,8	0,5	0,1	0
Servizi Market	796,6	94,9	171,8	477	50,7	105,9	5,4	0,7	1,5
Servizi non Market	222,7	5,7	13	155,4	3,9	8,7	2	0,1	0,2
TOTALE	1134,2	129,7	211,7	675,9	67	127,3	8,1	0,9	1,8

(Valori monetari in milioni di euro; Unità di lavoro in Posti a tempo pieno equivalenti)

Considerando invece lo scenario favorevole, la ZLS porta un aumento di output pari a 4,335 miliardi di euro nel Lazio e 940 milioni di euro nel resto d'Italia, mentre l'impatto sull'occupazione è di 31500 nuovi occupati nel Lazio e 12400 nuovi occupati nel resto d'Italia.

*Impatto combinato con consumi endogeni e prezzi base, scenario favorevole*

	Lazio			Resto d'Italia		
	Output	Valore Aggiunto	Unità Lavoro	Output	Valore Aggiunto	Unità Lavoro
TOTALE	4335,3	2541,7	31,5	1955,8	940	12,4
Diretto	3331,8	1971,1	23,5	1039,6	516,1	5,9
Indiretto	386,2	199,4	2,8	422,9	188,8	2,8
Indotto	617,3	371,1	5,2	493,4	235,1	3,7

(Valori monetari in milioni di euro; Unità di lavoro in Posti a tempo pieno equivalenti)

Similmente allo scenario conservativo, dalla tabella di seguito rappresentata si evince che l'impatto maggiore in termini monetari e occupazionali si ha nei servizi, seguito dall'impatto nelle costruzioni.

*Impatto combinato con consumi endogeni e prezzi base, scenario favorevole, scomposizione a sette settori*

	Output			Valore Aggiunto			Unità Lavoro		
	Diretto	Indiretto	Indotto	Diretto	Indiretto	Indotto	Diretto	Indiretto	Indotto
Agricoltura, silvicoltura, pesca	5,7	4,4	8,3	3,4	2,7	5	0,1	0,1	0,2
Attività estrattiva	97	0,9	0,8	38,4	0,4	0,3	0,2	0	0
Industrie Manifatturiere	48,6	29,8	21,4	17,8	10,9	7,3	0,3	0,2	0,1
Utilities	51,3	23,5	31,9	28,2	13,7	19,1	0,2	0,1	0,1
Costruzioni	191,8	27,2	16,2	63,5	9	5,4	1,4	0,2	0,1
Servizi Market	2299,5	283,3	501	1374,7	151,2	308,7	15,7	2,1	4,2
Servizi non Market	638	17,1	37,8	445,1	11,5	25,4	5,6	0,2	0,5
TOTALE	3331,8	386,2	617,3	1971,1	199,4	371,1	23,5	2,8	5,2

(Valori monetari in milioni di euro; Unità di lavoro in Posti a tempo pieno equivalenti)

#### 7.4 Conclusioni

Le stime presentate in questa analisi di impatto confermano che l'attuazione della ZLS nel Lazio può generare



esternalità positive significative per l'economia regionale. Gli effetti attesi includono l'aumento degli investimenti, la crescita occupazionale, il rafforzamento delle filiere produttive locali e una maggiore attrattività per capitali privati, nazionali ed esteri.

Questi benefici, tuttavia, non si limitano all'ambito regionale. L'esperienza mostra che politiche simili attuate in contesti analoghi, in Italia e in Europa, producono effetti a catena anche a livello nazionale. L'incremento della competitività di un'area logistica strategica, infatti, può favorire l'interconnessione dei mercati, migliorare l'efficienza complessiva dei sistemi di trasporto e potenziare il ruolo del Paese nelle catene del valore internazionali.

In quest'ottica, un'azione di policy coordinata tra più regioni italiane – soprattutto quelle dotate di porti, interporti e nodi logistici rilevanti – può agire come moltiplicatore sistemico. Se accompagnata da interventi trasversali in materia di innovazione, digitalizzazione, transizione ecologica e semplificazione amministrativa, questa strategia contribuirebbe a rafforzare l'ecosistema produttivo nazionale nel suo complesso.

Una regia unitaria, ad esempio promossa a livello centrale in raccordo con le amministrazioni regionali, potrebbe assicurare coerenza tra gli strumenti attuativi, evitare la frammentazione delle risorse e valorizzare le specificità territoriali all'interno di una visione strategica condivisa.

In definitiva, la ZLS del Lazio rappresenta un caso pilota potenzialmente replicabile, il cui successo può costituire un modello per lo sviluppo di una rete integrata di Zone Logistiche Semplificate su scala nazionale, capace di generare effetti duraturi in termini di produttività, occupazione e sviluppo sostenibile.

---

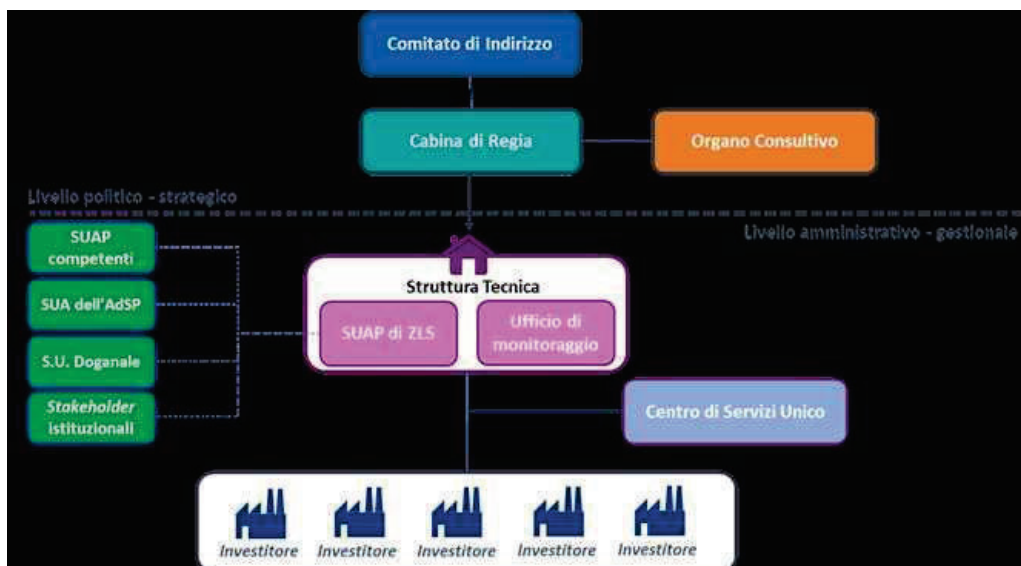
 ART. 5, COMMA 1, LETTERA I) DPCM 40/2024 ; ARTT. 9, 10, 11
 

---

**8. IL MODELLO DI GOVERNANCE DELLA ZLS - Art. 5, co. 1, lett. i) ; Artt. 9, 10, 11**
**8.1 Identificazione della struttura di governance**

La governance della ZLS del Lazio si articolerà in una struttura funzionale e integrata che contempla due livelli di governo: il livello politico – strategico, composto dagli uffici e dai soggetti a cui è demandata la definizione della strategia e degli indirizzi della ZLS, il coordinamento strategico e la promozione delle iniziative, e il livello amministrativo – gestionale, composto dagli organismi deputati alla gestione, attuazione e monitoraggio dei programmi e delle azioni previste nell’ambito della ZLS. In particolare:

- a livello politico - strategico, il Comitato di Indirizzo svolgerà le attività previste dal D.P.C.M. n. 40/2024 all’art. 10 e si relazionerà in maniera funzionale e programmatica con una Cabina di Regia regionale istituita per lo svolgimento delle attività di coordinamento strategico, analisi dello stato di attuazione delle iniziative e promozione delle stesse, e con l’Organo Consultivo regionale, quale organismo di consultazione e confronto tra i soggetti coinvolti nel processo di sviluppo della ZLS e i portatori d’interesse regionali;
- a livello amministrativo - gestionale, sarà istituita una Struttura Tecnica regionale, coadiuvata da un Centro di Servizi Unico, con il compito di coordinare le attività degli altri soggetti amministrativi ed istituzionali coinvolti nella fase gestionale e attuativa e con funzioni di raccordo con il territorio e le imprese per l’avvio e la gestione delle iniziative in area ZLS, in funzione del ruolo di sportello unico di ZLS ad essa attribuito.


**8.2 Il livello politico – strategico**
**8.2.1 Il Comitato di Indirizzo**

Il DPCM n. 40 del 2024 stabilisce quali siano gli organi di controllo della ZLS e sono rispettivamente il Comitato di Indirizzo e la Cabina di Regia.



Il Comitato di indirizzo, a norma dell'art 10 del DPCM 40/2024, è il soggetto preposto all'amministrazione della ZLS.

È istituito con decreto del Presidente del Consiglio dei Ministri, su proposta del Presidente della Regione.

È composto dal Presidente della Regione o suo delegato, dal Presidente dell'Autorità di Sistema Portuale e un rappresentante per ciascuno delle seguenti Amministrazioni: Dipartimento per le Politiche di Coesione e per il Sud della Presidenza del Consiglio dei Ministri, Ministero delle Infrastrutture e dei Trasporti, Ministero delle Imprese e del Made in Italy, Consorzi di sviluppo industriale (laddove esistenti) e da un rappresentante della Camera di Commercio Industria Artigianato e Agricoltura competente in relazione ai territori compresi nel perimetro della ZLS (decreto legge n. 25 del 2025, art. 12, comma 10 bis).

Il Presidente della Provincia o delle Province coinvolte e i Sindaci dei comuni interessati o loro delegati partecipano in qualità di uditori.

Il Comitato di Indirizzo svolge funzioni di tipo politico-strategico ed ha il compito di:

- assicurare gli strumenti che garantiscono l'insediamento e la piena operatività delle aziende presenti nella ZLS, nonché la promozione sistematica dell'area verso i potenziali investitori internazionali, l'utilizzo di servizi sia economici che tecnologici nell'ambito ZLS, l'accesso alle prestazioni di servizi da parte di terzi;
- promuovere e implementare forme di collaborazione tra lo sportello unico amministrativo dell'Autorità di sistema portuale e gli sportelli unici per le attività produttive già esistenti;
- definire le condizioni di accesso alle infrastrutture esistenti e previste nel Piano di sviluppo strategico nel rispetto della normativa europea, delle normative vigenti in materia di sicurezza, nonché delle disposizioni vigenti in materia di semplificazione previsti;
- svolgere la verifica per ciascuna impresa dell'avvio del programma di attività economiche imprenditoriali o degli investimenti di natura incrementale, oggetto delle semplificazioni e trasmettere la relativa comunicazione all'Agenzia delle Entrate ai fini dell'ammissione alle agevolazioni di cui all' articolo 1, comma 64, della legge n. 205 del 2017;
- attivarsi per la sottoscrizione di protocolli e convenzioni tra le amministrazioni locali e statali interessate, volti a disciplinare procedure semplificate;
- effettuare il controllo che le imprese beneficiarie mantengano la loro attività nell'area ZLS per almeno sette anni dopo il completamento dell'investimento oggetto delle agevolazioni e trasmettere la relativa comunicazione all'Agenzia delle Entrate, ai fini dell'adozione degli eventuali provvedimenti di revoca dei benefici concessi e goduti;
- assicurare il rispetto del Piano di Sviluppo Strategico anche promuovendo iniziative di coordinamento degli obiettivi di sviluppo con la pianificazione e la programmazione regionale e dell'Autorità di Sistema Portuale;
- sovrintendere all'espletamento delle procedure di autorizzazione per gli accordi o le convenzioni quadro che si intenda stipulare con le banche e gli intermediari finanziari;
- assicurare l'individuazione del soggetto responsabile dell'inserimento dei dati identificativi di ogni singola iniziativa, nonché dei dati di avanzamento delle iniziative stesse nel sistema di monitoraggio unitario istituito presso il Ministero dell'Economia e delle Finanze - Dipartimento della Ragioneria generale dello Stato;
- proporre le modifiche al perimetro della ZLS ai sensi dell'articolo 8, comma 2, DPCM 40/2024, fermo restando il rispetto del limite massimo delle superfici indicate per ciascuna regione nell'Allegato 1 del DPCM di cui prima.

Al fine di consentire al Comitato di Indirizzo di agire nelle migliori modalità possibili, quest'ultimo può adottare un proprio regolamento interno, che definisce:



- a) la periodicità e le modalità di convocazione delle riunioni ordinarie, con cadenza almeno trimestrale, e di quelle straordinarie;
- b) le modalità delle deliberazioni e i requisiti per la validità delle stesse;
- c) le modalità e gli strumenti che assicurino la consultazione periodica degli enti locali sul cui territorio insiste la ZLS, nonché delle associazioni imprenditoriali e delle organizzazioni sindacali.

Inoltre, il Comitato di indirizzo può individuare al proprio interno un componente cui delegare le azioni di attuazione in particolari aree o materie della ZLS, fermo restando la natura collegiale delle decisioni e tenendo conto delle funzioni precipue delle istituzioni rappresentate nel Comitato stesso.

### 8.2.2 La Cabina di Regia

La governance delle Zone Logistiche Semplificate prevede anche una Cabina di regia, istituita presso la Presidenza del Consiglio dei ministri, con compiti di coordinamento generale delle politiche in ambito ZLS, finalizzate a garantirne la piena operatività e l'azione sinergica.

La Cabina di regia ZLS è presieduta dal Ministro per gli affari europei, il Sud, le politiche di coesione e il PNRR ed è composta dal Ministro per gli Affari Regionali e le Autonomie, dal Ministro per la Pubblica Amministrazione, dal Ministro dell'Economia e delle Finanze, dal Ministro delle Infrastrutture e dei Trasporti, dal Ministro delle Imprese e del Made in Italy, dai Presidenti delle Regioni e delle Province autonome in cui sono istituite le ZLS e dai presidenti dei Comitati di indirizzo delle ZLS, qualora diversi dai Presidenti delle regioni, nonché dagli altri Ministri competenti in base all'ordine del giorno.

La Cabina di regia è convocata dal Ministro per gli affari europei, il Sud, le politiche di coesione e il PNRR, periodicamente, e comunque almeno una volta ogni tre mesi, al fine di verificare e monitorare gli interventi nelle ZLS, l'andamento delle attività e l'efficacia delle misure di incentivazione concesse.

### 8.2.3 Il ruolo del Dipartimento per le Politiche di Coesione e per il Sud della Presidenza del Consiglio dei ministri e l'attività di monitoraggio

Nell'ambito della governance della ZLS, ricopre senz'altro un ruolo fondamentale anche il Dipartimento per le Politiche di Coesione e per il Sud della Presidenza del Consiglio dei ministri, il quale assicura il monitoraggio degli interventi e degli incentivi concessi.

Infatti, il Dipartimento in questione, in raccordo con il Comitato di Indirizzo, individua un piano di monitoraggio che, sulla base dei dati inseriti nel sistema di consuntivo, valuta l'efficacia delle iniziative attraverso i seguenti principali indicatori di realizzazione e risultato:

- a) numero di nuove imprese insediate nella ZLS suddivise per settore merceologico e classe dimensionale;
- b) numero di nuovi occupati in imprese insediate nella ZLS;
- c) valore del fatturato delle imprese insediate nella ZLS suddivise per classe dimensionale;
- d) valore totale dei nuovi investimenti e suddivisione per classe dimensionale.

Dopo sette anni dall'istituzione delle ZLS, e successivamente con cadenza almeno biennale in caso di rinnovo, il Dipartimento valuta i risultati ottenuti e propone eventuali modifiche o integrazioni al decreto istitutivo della ZLS.



### **8.3 Il livello amministrativo – gestionale**

#### **8.3.1 La Struttura Tecnica**

La Struttura Tecnica, composta da personale interno della Regione Lazio, rappresenterà il punto di contatto con gli investitori e, più in generale, con i soggetti interessati a localizzare le proprie attività nell'area di competenza della ZLS, costituendo, pertanto, lo strumento di raccordo con il territorio e le imprese per l'avvio e la gestione delle iniziative in area ZLS. In particolare, si occuperà di:

- provvederà all'espletamento delle funzioni amministrative connesse all'operatività della ZLS;
- fornire informazioni alle imprese relative alle opportunità localizzative in area ZLS (in termini di agevolazioni, incentivi e finanziamenti disponibili), alle modalità e procedure di accesso alla ZLS, alle normative applicabili;
- gestire il front-office con le imprese insediate o che intendono insediarsi in area ZLS;
- fornire assistenza e consulenza alle imprese localizzate in area ZLS, per il superamento delle criticità eventualmente riscontrate durante lo svolgimento dell'attività d'impresa, nonché per ulteriori necessità ed esigenze sopraggiunte;
- acquisire le istanze pervenute dalle imprese e la relativa documentazione di supporto, verificandone la completezza e la correttezza;
- interloquire con le istituzioni competenti, al fine di consentirne una celere istruttoria delle istanze pervenute;
- acquisire gli esiti delle istruttorie e procedere al rilascio delle autorizzazioni, intese, licenze, concessioni, nulla osta e permessi necessari all'avvio delle attività in area ZLS;
- coordinarne le attività afferenti alla ZLS di pertinenza dei SUAP territorialmente competenti e del SUA, supportandoli nell'interpretazione e nell'applicazione della normativa di riferimento e degli adempimenti operativi connessi per consentire l'insediamento, l'avvio e l'esercizio delle attività impresa in area ZLS;
- interloquire e stimolare le diverse strutture regionali interessate da procedimenti amministrativi in materia di attività economiche e d'impresa;
- supportare il Comitato di Indirizzo nel monitoraggio dello stato di attuazione della ZLS (a tal fine, sarà istituito, all'interno della Struttura Tecnica, un Ufficio di monitoraggio).

#### **SUAP ZLS**

In merito alle procedure di rilascio dell'autorizzazione unica, come stabilito dal DPCM 40/2024, la Regione individuerà, anche nell'ambito del proprio ordinamento, l'Autorità regionale o locale che provvederà al rilascio dell'autorizzazione unica di cui al comma 1, definendo in particolare modo le modalità di raccordo con le autorità locali e i processi e le modalità operative, facendo riferimento anche agli strumenti già esistenti.

In particolare, la Struttura Tecnica opererà, tramite l'unità SUAP della ZLS, in stretto coordinamento non solo con i SUAP territorialmente competenti e con il SUA dell'AdSP del Mar Tirreno Centro-Settentrionale, ma con un considerevole numero di soggetti tecnici e strutture regionali tra cui, a titolo esemplificativo ma non esaustivo:

- gli Uffici tecnici della Regione Lazio;
- i Comuni a cui afferiscono le aree incluse nella ZLS;
- l'Agenzia delle Dogane e dei Monopoli – ADM;
- le Capitanerie di Porto dei Porti di Civitavecchia, Fiumicino e Gaeta;
- i Vigili del Fuoco;
- le Aziende Sanitarie Locali – ASL;
- gli Interporti e Aree logistiche coinvolte;
- l'Azienda Nazionale Autonoma delle Strade - ANAS;
- il Gruppo Ferrovie dello Stato (Rete Ferroviaria Italiana/Trenitalia);
- ENEL e altri fornitori di energia elettrica;
- Unioncamere Lazio;



- Banche ed istituzioni finanziarie coinvolte in eventuali programmi di incentivazione e/o finanziamento di infrastrutture;
- le Università del Lazio coinvolte in eventuali progetti di R&S;
- l'Ente Regionale per il Diritto allo Studio e alla Conoscenza – DiSCo Lazio;
- Lazio Innova;
- il Consorzio Industriale Unico del Lazio;
- l'Agenzia Regionale per la Protezione Ambientale del Lazio – ARPA Lazio,
- l'Agenzia Regionale per lo Sviluppo e l'Innovazione dell'Agricoltura del Lazio – ARSIAL;
- l'Agenzia Regionale del Turismo del Lazio;
- l'Azienda Strade Lazio – ASTRAL;
- Aeroporti di Roma – ADR S.p.A.

#### Ufficio di monitoraggio

L'Ufficio di monitoraggio è l'unità deputata al monitoraggio costante delle attività attivate nell'ambito del Piano di Sviluppo Strategico.

Al fine di consentire tale attività sarà individuato e costruito un sistema di monitoraggio interno, basato su un set di informazioni relative alla singola iniziativa, da confrontare con i valori-obiettivo definiti dal presente Piano, al fine di realizzare un'attività di valutazione *ongoing*, fondamentale per consentire repentini interventi di ripianificazione, risoluzione di criticità, e di previsione. Si rimanda, a riguardo al modello previsto per le valutazioni d'impatto (cfr. Capitolo "Modello di valutazione degli impatti").

Tale attività di monitoraggio sarà finalizzata altresì a consentire alla governance della ZLS di prevedere la domanda dei singoli settori di competenza della ZLS e di monitorare, in questo modo, l'evoluzione del mercato di settore. L'Ufficio si interfacerà con tutti gli stakeholder istituzionali titolari delle attività di monitoraggio a livello nazionale, e riferirà alla Cabina di Regia sui risultati delle proprie attività al fine di consentire alla Cabina di Regia di analizzare lo stato di attuazione del Piano di Sviluppo Strategico e formulare raccomandazioni e/o identificare azioni correttive con riferimento alle criticità eventualmente riscontrate da proporre al Comitato di Indirizzo.

#### 8.3.2 Il Centro di Servizi Unico

Tenuto conto della necessità di ottimizzare il percorso relazionale con i beneficiari della ZLS, la Struttura Tecnica sarà coadiuvata da un Centro di Servizi Unico quale "luogo" di concentrazione di servizi di consulenza ed assistenza tecnica, finanziaria, legale e amministrativo-fiscale da erogare nei confronti delle imprese che vorranno insediarsi nella ZLS, al fine di semplificarne l'accesso alla ZLS e ai relativi benefici.

In seguito all'approvazione del Piano di Sviluppo Strategico, la Regione Lazio provvederà all'istituzione del Centro di Servizi Unico, il quale sarà composto da un team di assistenza tecnico- specialistica a supporto, formato da risorse interne alla Regione e/o esterne.

In qualità di hub di servizi assistenza tecnica, finanziaria, legale e amministrativo-fiscale erogati in favore delle imprese che vorranno insediarsi nella ZLS, il ruolo del Centro di Servizi Unico è, perciò, quello di migliorare la capacità amministrativa della Struttura Tecnica nell'interazione con i beneficiari della ZLS, al fine di semplificare il percorso di accesso alla ZLS e ai relativi benefici.

Le attività di supporto e assistenza erogate dal Centro di Servizi Unico, si sintetizzano principalmente in:

- animazione territoriale e supporto nell'attuazione di un programma di comunicazione, *marketing* e *lobbying* istituzionale:



- presentazione del programma di sviluppo della ZLS agli stakeholder territoriali (Camera di Commercio, Unione industriali, Associazioni datoriali, Sindacati, ecc.) ed attuazione delle azioni di comunicazione;
- definizione di azioni di promozione delle opportunità della ZLS.
- *help desk* per i beneficiari della ZLS, attraverso la costituzione di un sistema di ascolto ed assistenza rivolto a coloro che intendono usufruire delle agevolazioni della ZLS, con lo scopo di fornire informazioni, supporto e linee guida relativamente al percorso per accedere ai benefici della ZLS, mediante attivazione di diversi canali dedicati, quali:
  - numero verde gratuito;
  - piattaforma *web*, alimentando anche la sezione FAQ "*frequently asked questions*";
  - messaggistica istantanea accessibile tramite la piattaforma *web*;
  - *e-mail*;
  - incontri *one to one*.
- assistenza tecnica ai progetti di adesione, tramite servizi di assistenza e consulenza gratuita a coloro che intendono accedere alle agevolazioni previste dalla ZLS nello sviluppo del programma di investimento, in particolare nelle seguenti attività:
  - supporto nello sviluppo dell'idea di progetto (valutazione dell'idea di progetto, redazione del business plan, ecc.);
  - supporto nel matching tra idea progetto e opportunità finanziarie, anche con riferimento agli strumenti messi in campo dal sistema del credito;
  - consulenza tecnica, amministrativa, legale e fiscale nella predisposizione del programma di sviluppo (descrizione degli interventi, indicazione delle aree e delle strutture di interesse, quadro finanziario degli investimenti, analisi dei vantaggi, impatto occupazionale, recupero e riqualificazione di strutture dismesse, progetto di ricerca industriale e sviluppo sperimentale, obiettivi di tutela ambientale, risparmio energetico, adattamento ai cambiamenti climatici);
- supporto alle attività di promozione industriale del SUA dell'AdSP:
  - selezione delle aree e delle strutture per l'insediamento;
  - esecuzione dei procedimenti amministrativi ed autorizzativi per la fase di insediamento, realizzazione e svolgimento dell'attività economica nella ZLS;
  - accompagnamento nelle attività propedeutiche alla presentazione delle istanze di accesso alle misure agevolative previste dalla ZLS, attraverso il supporto alla predisposizione della relativa modulistica e alla trasmissione della stessa, secondo modalità e tempistiche previste dalla normativa vigente;
- supporto all'Ufficio di monitoraggio interno alla Struttura Tecnica, al fine di fornire agli *stakeholder* (Stato, Regione, Comitato d'Indirizzo, ecc.) dati circa l'operato dei beneficiari ZLS, valutandolo secondo le logiche dell'efficienza economica, della tutela ambientale e dell'impatto socioeconomico. In particolare, sarà definito un sistema di monitoraggio analitico che verrà alimentato con continuità e restituirà report di sintesi utili per le attività di valutazione.

Per lo svolgimento delle attività sopraindicate, il Centro di Servizi Unico si doterà di una piattaforma informativa, che costituirà un fondamentale punto di contatto ed il principale strumento informativo e di supporto per i soggetti che intendono avviare attività imprenditoriale o investire nella ZLS. Attraverso la piattaforma si renderanno disponibili le linee guida applicative sui principali adempimenti in ambito ZLS, l'elenco dei servizi di accompagnamento attivabili a supporto dei progetti di adesione alle ZLS, informazioni utili ai fruitori circa le ulteriori opportunità finanziarie e benefici fiscali cumulabili con l'investimento ZLS.

Tale piattaforma costituirà lo strumento di armonizzazione e valorizzazione delle componenti informative già in uso presso i diversi uffici di front-office previsti (Rete dei SUAP, S.U. Doganale, Punto Unico di Contatto regionale, SUA). Accordi, Convenzioni e protocolli d'intesa



### 8.3.3 Gli Accordi con le Prefetture

La Regione Lazio, in osservanza delle prescrizioni di cui all'art. 10, comma 6 del D.P.C.M. n. 40/2024, e al fine di garantire la trasparenza delle procedure di ammissione e di gestione ai regimi agevolati ed ai benefici previsti dalla ZLS per le imprese, garantire un adeguato livello di sicurezza e protezione degli investimenti effettuati e da effettuare in area ZLS, nonché di prevenire, controllare e contrastare le ingerenze della criminalità organizzata intende promuovere la stipula di appositi protocolli con le Prefetture territorialmente competenti ai fini della verifica dei profili di legalità con riguardo all'attuazione degli interventi previsti nelle ZLS, con le quali si programmeranno e attiveranno azioni di monitoraggio in merito alla titolarità delle aree individuate e perimetrate, per poter identificare e segnalare speculazioni legate al mutamento della titolarità delle stesse.

Si ricorda, peraltro, che le aree individuate nella perimetrazione della ZLS sono costruite nella logica di non prevedere alcun cambio di destinazione d'uso e, conseguentemente, l'attivazione delle Prefetture per le verifiche di competenza e l'acquisizione del relativo parere.

Le anomalie e le risultanze delle attività di verifica dei profili di legalità saranno condivise, tramite la Struttura Tecnica, con le strutture coinvolte nella gestione della ZLS, con la Cabina di Regia, che a sua volta riferirà al Comitato di Indirizzo.

### 8.4.1 Altri accordi, convenzioni e protocolli d'intesa

Ai sensi dell'art.5 comma 1, lettera l) del DPCM n. 40/2024, la Regione Lazio promuoverà la formalizzazione di "...accordi con le Amministrazioni centrali dello Stato...", nonché di "... convenzioni con organismi, ovvero, strutture nazionali a totale partecipazione pubblica", che la Regione Lazio ha attivato "...per l'espletamento delle funzioni amministrative e di gestione degli interventi di competenza regionale previsti nella ZLS". Per gli accordi, i protocolli e le convenzioni utili a semplificare il funzionamento della ZLS si rimanda al Capitolo "Semplificazione e benefici amministrativi". Si presentano, tuttavia, di seguito gli schemi di accordi già previsti dalla Regione Lazio che potrebbero essere replicati con finalità di promuovere la ZLS.

#### **Protocollo d'intesa per il consolidamento e l'attrazione degli investimenti esteri tra Regione Lazio, Unindustria e Confindustria**

Lo schema di protocollo è stato previsto con proposta di delibera di Giunta n. 12726 del 17 luglio 2019 e presenta i seguenti obiettivi:

- favorire il mantenimento delle attività delle imprese multinazionali già presenti nel territorio regionale (*retention*), al fine di attrarre nuovi investimenti attraverso un dialogo continuo con gli investitori e la valorizzazione delle imprese estere presenti e del loro impatto economico sul territorio regionale;
- promuovere a conoscenza del ruolo e delle potenzialità derivanti dalle imprese multinazionali per i territori anche con riferimento a tematiche quali la sostenibilità ambientale, l'economia circolare e il *welfare* (benessere sociale), la messa a sistema delle informazioni qualitative e quantitative già a disposizione della Regione Lazio, del Governo centrale, del Sistema Confindustria e di Unindustria. In quest'ambito specifico particolare attenzione verrà prestata all'analisi delle reti di innovazione e delle filiere industriali connesse alle multinazionali, ai processi di digitalizzazione del mondo manifatturiero, allo sviluppo di politiche per attrarre particolari tipologie di investimenti come centri di formazione aziendale, centri di competenza (es. trasferimento tecnologico, digitalizzazione, gestione risorse umane), centri servizi condivisi (es. logistica, acquisti, servizi amministrativi), o ancora centri direzionali regionali o mondiali (es. i cosiddetti *regional* o *head-quarters*). Sono approfonditi, inoltre, i settori che caratterizzano l'"ecosistema dell'innovazione" regionale individuati dalla *Smart Specialisation Strategy*: scienze della vita, beni e tecnologie della cultura, aerospazio, *green economy*, *agrifood*, industrie creative digitali, sicurezza;
- incoraggiare lo scambio di esperienze tra la Regione e le Istituzioni nazionali, anche per creare una



maggior condivisione delle *best practice* in termini di procedure amministrative e autorizzative, nonché di accordi di mantenimento e consolidamento delle attività estere in Italia e nel Lazio, comprese eventuali proposte legislative, fiscali e promozionali da portare all'attenzione delle altre Regioni e del Governo nazionale, anche per tramite del Comitato attrazione investimenti esteri (di cui al D.l. 133/2014 e successivo D.M. 28/11/2017).

#### **Quadro di riferimento per Invest in Lazio**

Ai sensi della delibera n.740/2024 che programma l'avvio delle attività relative ad Invest in Lazio - Strategia per l'attrazione di investimenti diretti esteri ed esterni sul territorio regionale, le convenzioni e protocolli d'intesa stretti dalla Regione Lazio riguardano principalmente:

- Protocollo d'intesa con Unindustria e Confindustria: Approvato con la DGR n. 497 del 2019, finalizzato al consolidamento e all'attrazione di investimenti esteri, in particolare collaborazioni per promuovere investimenti produttivi;
- Convenzione con la Camera di Commercio di Roma: Per la partecipazione congiunta al programma di eventi e fiere promozionali del sistema produttivo laziale;
- Memorandum of Understanding con Unindustria: Confermato con la determinazione dirigenziale n. G01777 del 2023, per l'attuazione di azioni di consolidamento e attrazione di investimenti

#### **Protocollo di intesa tra Regione Lazio, Ministero dell'Ambiente e della tutela del territorio e del mare, Ministero Sviluppo Economico e Invitalia per la Bonifica e la Reindustrializzazione del Sito di Interesse Nazionale Valle del Sacco**

Il protocollo, firmato nel marzo 2020 e di durata biennale, aveva l'obiettivo di promuovere e accelerare l'attuazione dei procedimenti di bonifica del SIN Bacino del fiume Sacco, al fine di garantire il pieno utilizzo industriale e lo sviluppo di attività economiche e produttive sostenibili dal punto di vista ambientale e coerenti con l'esigenza di assicurare il rilancio dell'occupazione attraverso la valorizzazione delle forze lavorative dell'area. Il protocollo stabiliva le iniziative volte a garantire l'efficacia, la tempestività e l'attività integrata e coordinata dei diversi attori, favorendo la confluenza delle risorse finanziarie e l'armonizzazione dei procedimenti amministrativi.




---

## ART. 5, COMMA 1, LETTERA H) DPCM 40/2024

---

### 9. La consultazione dei soggetti interessati alla costituzione della ZLS – Art. 5, co. 1, lett. f) e h) DPCM 40/2024

Il processo di elaborazione della Proposta di Piano strategico per l'istituzione della ZLS della Regione Lazio ha previsto, in linea con le indicazioni della norma di riferimento nazionale, il coinvolgimento e la consultazione dei pertinenti soggetti pubblici e privati previsti dalla normativa regionale in materia di negoziazione istituzionale, economica e territoriale.

Un primo significativo livello di coinvolgimento operativo dei partner direttamente interessati alla elaborazione della Proposta di ZLS ha riguardato il profilo tecnico-amministrativo, con i Rappresentanti dei Soggetti istituzionali locali interpellati ai fini dell'acquisizione dei dati, delle informazioni e degli elaborati tecnici necessari per la preparazione della proposta di Piano strategico per l'istituzione della ZLS. L'attività di consultazione e ascolto è stata quindi condotta nella prima fase dello studio del 2021 come da delibera Deliberazione della Giunta Regionale dell'8 febbraio 2022, n. 40.

Ai fini del presente aggiornamento la Regione Lazio ha costituito un gruppo di lavoro coordinato dalla Direzione generale della Regione Lazio, che ha coinvolto le seguenti direzioni competenti per materia:

- Direzione regionale ambiente, cambiamenti climatici, transizione energetica e sostenibilità, parchi
- Direzione regionale ciclo dei rifiuti
- Direzione regionale lavori pubblici e infrastrutture, innovazione tecnologica
- Direzione regionale programmazione economica, centrale acquisti, fondi europei, PNRR
- Direzione regionale sviluppo economico, attività produttive e ricerca
- Direzione regionale trasporti, mobilità, tutela del territorio, demanio e patrimonio
- Direzione regionale urbanistica e politiche abitative, pianificazione territoriale, politiche del mare

La fase di ascolto e consultazione del territorio è proseguita anche nel 2024 e nei primi mesi del 2025, attraverso interlocuzioni con stakeholders e Comuni che hanno rappresentato esigenze tese a verificare la possibilità di essere inseriti all'interno del perimetro delle ZLS:

- Autorità di Sistema Portuale del Mar Tirreno Centro Settentrionale
- Associazioni Datoriali e di Categoria
- FEDERLAZIO
- SACID
- UNINDUSTRIA
- Consorzio Industriale del Lazio
- CGIL Lazio;
- CISL Lazio;
- UIL Lazio;
  
- Sindaci dei Comuni di:
  - Accumoli
  - Albano Laziale
  - Allumiere
  - Amatrice
  - Anagni
  - Anguillara Sabazia
  - Aprilia



- Ardea
- Ausonia
- Borgorose
- Campagnano di Roma
- Cassino
- Castelforte
- Castelnuovo Parano
- Ceccano
- Ceprano
- Cisterna di Latina
- Cittaducale
- Civita Castellana
- Civitavecchia
- Colleferro
- Coreno Ausonio
- Esperia
- Fara in Sabina
- Ferentino
- Fiano Romano
- Fiumicino
- Fondi
- Formello
- Formia
- Frosinone
- Gaeta
- Guidonia Montecelio
- Isola del Liri
- Itri
- Latina
- Leonessa
- Minturno
- Monte San Biagio
- Monterotondo
- Orte
- Patrica
- Piedimonte San Germano
- Pignataro Interamna
- Pomezia
- Pontinia
- Rieti
- Roccasecca
- Roma
- San Giorgio a Liri
- San Vittore del Lazio
- Sant'Ambrogio sul Garigliano
- Sant'Andrea del Garigliano
- Sant'Apollinare
- Santi Cosma e Damiano



- Sermoneta
- Sezze
- Sora
- Tarquinia
- Terracina
- Tivoli
- Velletri
- Villa Santa Lucia
- Viterbo

Nel percorso di definizione della Zona Logistica Semplificata, la Regione Lazio ha attribuito un ruolo centrale al processo di ascolto e consultazione con i soggetti istituzionali, economici e sociali del territorio. Tale processo si è svolto in un clima di leale collaborazione e ha rappresentato un passaggio fondamentale per garantire un'impostazione condivisa, coerente con i bisogni reali del sistema produttivo regionale e con gli obiettivi di sviluppo sostenibile e integrato della ZLS.

Sono stati coinvolti, attraverso incontri, tavoli tematici e interlocuzioni dirette, enti locali, autorità portuali, operatori logistici, associazioni di categoria, rappresentanze datoriali e sindacali, università e centri di ricerca, nonché soggetti privati interessati all'attivazione di investimenti.

I contributi raccolti sono stati analizzati con attenzione e valutati rispetto alla loro compatibilità con la natura della ZLS e con il quadro normativo di riferimento, definito sia a livello nazionale che europeo. In questa prospettiva, la Regione ha provveduto ad accogliere e integrare le proposte che risultavano in linea con i criteri di fattibilità tecnica, giuridica e finanziaria, con l'obiettivo di rafforzare l'efficacia complessiva dello strumento e garantire un impatto concreto e misurabile sul territorio.

Tale approccio partecipato ha permesso di costruire una visione strategica più solida e condivisa, ponendo le basi per un modello di governance aperta, capace di adattarsi nel tempo alle esigenze del contesto economico in evoluzione.

Da ultimo, si precisa che, ai sensi dell'art. 5, comma 1, lett. f) del DPCM 40/2024, nel percorso di definizione della ZLS Lazio è stato dato conto, con riguardo alle attività funzionali del relativo Piano di sviluppo strategico, degli eventuali pareri, intese, concerti, nulla osta e altri atti di assenso rilasciati dagli enti locali e dagli enti interessati.

---

## ART. 5, COMMA 1, LETTERA L) DPCM 40/2024

---

### **10. Individuazione, per esigenze di sicurezza portuale e di navigazione, delle aree escluse – Art. 5, co. 1, lett. l) DPCM 40/2024**

Nella definizione del perimetro della ZLS Lazio si è tenuto conto, ai sensi dell'art. 5, comma 1, lett. l) del DPCM 40/2024, di eventuali esclusioni per esigenze di sicurezza portuale e di navigazione.



# Zona Logistica Semplificata del Lazio – A-Trazione Lazio

**Piano di sviluppo strategico  
Allegato I – Analisi Catastale**

**Ottobre 2025**



## SOMMARIO

1. Comune di Civitavecchia .....	4
2. Comune di Fiumicino .....	16
3. Comune di Gaeta .....	18
4. Comune di Accumoli .....	22
5. Comune di Albano Laziale .....	23
6. Comune di Allumiere .....	27
7. Comune di Amatrice .....	28
8. Comune di Anagni.....	29
9. Comune di Aprilia .....	30
10. Comune di Anguillara Sabazia .....	35
11. Comune di Ardea .....	36
12. Comune di Ausonia.....	37
13. Comune di Borgorose .....	38
14. Comune di Campagnano di Roma.....	39
15. Comune di Cassino.....	40
16. Comune di Castelforte .....	41
17. Comune di Castelnuovo Parano.....	43
18. Comune di Ceccano.....	44
19. Comune di Ceprano .....	46
20. Comune di Cisterna di Latina .....	47
21. Comune di Cittaducale.....	57
22. Comune di Civita Castellana .....	59
23. Comune di Colleferro .....	61
24. Comune di Coreno Ausonio .....	64
25. Comune di Esperia .....	65
26. Comune di Fara in Sabina.....	66
27. Comune di Ferentino .....	67
28. Comune di Fiano Romano .....	68
29. Comune di Fondi.....	75
30. Comune di Formello.....	86
31. Comune di Formia .....	87
32. Comune di Frosinone .....	97
33. Comune di Isola del Liri .....	104
34. Comune di Guidonia Montecelio .....	106



35. Comune di Itri.....	113
36. Comune di Latina.....	114
37. Comune di Leonessa .....	121
38. Comune di Minturno.....	122
39. Comune di Monterotondo .....	130
40. Comune di Monte San Biagio .....	131
41. Comune di Orte .....	133
42. Comune di Patrica.....	137
43. Comune di Piedimonte San Germano .....	139
44. Comune di Pignataro Interamna.....	143
45. Comune di Pomezia .....	144
46. Comune di Pontinia .....	156
47. Comune di Rieti .....	159
48. Comune di Roccasecca .....	163
49. Comune di Roma .....	164
50. Comune di Sant'Ambrogio sul Garigliano.....	233
51. Comune di Sant'Andrea del Garigliano .....	234
52. Comune di Sant'Apollinare.....	235
53. Comune di San Giorgio a Liri.....	236
54. Comune di Santi Cosma e Damiano .....	237
55. Comune di San Vittore del Lazio .....	238
56. Comune di Sermoneta .....	239
57. Comune di Sora .....	245
58. Comune di Sezze.....	246
59. Comune di Tarquinia.....	247
60. Comune di Terracina.....	250
61. Comune di Tivoli.....	252
62. Comune di Velletri .....	275
63. Comune di Villa Santa Lucia .....	281
64. Comune di Viterbo.....	283



Le particelle catastali di seguito individuate sono state ricomprese nell'area ZLS, in tutto o in parte, sulla base dei criteri specifici definiti dalla ZLS<sup>1</sup>.

Come specificato nel Piano di Sviluppo Strategico, ai fini della istituzione della Zona Logistica Semplificata nella Regione Lazio, tenuto conto dei limiti di superficie massima ZLS previsti per Regione dall'Allegato I al DPCM 40/2024 nonché delle eventuali esclusioni per esigenze di sicurezza portuale e di navigazione di cui all'art. 5, comma 1, lett. l) del citato Regolamento, sono quindi stati identificati i seguenti Comuni.

## 1. Comune di Civitavecchia

Riferimento Area
PORTO DI CIVITAVECCHIA <sup>2</sup>

Riferimento Area	FOGLIO	PARTICELLE	Area TFUE (art.107.3 lett. C)
COMUNE DI CIVITAVECCHIA	13	2	Compresa
COMUNE DI CIVITAVECCHIA	5	4	Compresa
COMUNE DI CIVITAVECCHIA	11	17	Compresa
COMUNE DI CIVITAVECCHIA	13	21	Compresa
COMUNE DI CIVITAVECCHIA	11	23	Compresa
COMUNE DI CIVITAVECCHIA	4	62	Compresa
COMUNE DI CIVITAVECCHIA	5	50	Compresa
COMUNE DI CIVITAVECCHIA	11	25	Compresa
COMUNE DI CIVITAVECCHIA	7	26	Compresa
COMUNE DI CIVITAVECCHIA	13	42	Compresa
COMUNE DI CIVITAVECCHIA	13	49	Compresa
COMUNE DI CIVITAVECCHIA	5	57	Compresa
COMUNE DI CIVITAVECCHIA	5	62	Compresa
COMUNE DI CIVITAVECCHIA	13	51	Compresa
COMUNE DI CIVITAVECCHIA	5	101	Compresa
COMUNE DI CIVITAVECCHIA	5	169	Compresa
COMUNE DI CIVITAVECCHIA	5	61	Compresa
COMUNE DI CIVITAVECCHIA	5	716	Compresa
COMUNE DI CIVITAVECCHIA	7	79	Compresa
COMUNE DI CIVITAVECCHIA	5	64	Compresa
COMUNE DI CIVITAVECCHIA	5	69	Compresa
COMUNE DI CIVITAVECCHIA	13	75	Compresa
COMUNE DI CIVITAVECCHIA	5	77	Compresa
COMUNE DI CIVITAVECCHIA	7	381	Compresa
COMUNE DI CIVITAVECCHIA	7	411	Compresa
COMUNE DI CIVITAVECCHIA	5	80	Compresa
COMUNE DI CIVITAVECCHIA	5	81	Compresa
COMUNE DI CIVITAVECCHIA	5	82	Compresa
COMUNE DI CIVITAVECCHIA	5	83	Compresa
COMUNE DI CIVITAVECCHIA	5	84	Compresa

<sup>1</sup> Come specificato all'interno del Piano di Sviluppo Strategico, per quanto riguarda la corretta individuazione delle "aree C" si rimanda direttamente agli strumenti predisposti dalla Presidenza del Consiglio dei Ministri – Dipartimento per le Politiche di Coesione e per il Sud.

<sup>2</sup> Con riferimento alle aree portuali dei Porti della ZLS, si tiene conto di eventuali esclusioni per esigenze di sicurezza portuale e di navigazione, ai sensi dell'art.5 lettera L del Decreto 40/2024.



---

COMUNE DI CIVITAVECCHIA	5	85	Compresa
COMUNE DI CIVITAVECCHIA	5	86	Compresa
COMUNE DI CIVITAVECCHIA	5	87	Compresa
COMUNE DI CIVITAVECCHIA	5	89	Compresa
COMUNE DI CIVITAVECCHIA	5	90	Compresa
COMUNE DI CIVITAVECCHIA	5	91	Compresa



Riferimento Area	FOGLIO	PARTICELLE	Area TFUE (art.107.3 lett. C)
COMUNE DI CIVITAVECCHIA	5	92	Compresa
COMUNE DI CIVITAVECCHIA	5	93	Compresa
COMUNE DI CIVITAVECCHIA	5	96	Compresa
COMUNE DI CIVITAVECCHIA	5	99	Compresa
COMUNE DI CIVITAVECCHIA	5	100	Compresa
COMUNE DI CIVITAVECCHIA	7	412	Compresa
COMUNE DI CIVITAVECCHIA	7	561	Compresa
COMUNE DI CIVITAVECCHIA	5	102	Compresa
COMUNE DI CIVITAVECCHIA	5	104	Compresa
COMUNE DI CIVITAVECCHIA	5	106	Compresa
COMUNE DI CIVITAVECCHIA	13	107	Compresa
COMUNE DI CIVITAVECCHIA	11	119	Compresa
COMUNE DI CIVITAVECCHIA	13	133	Compresa
COMUNE DI CIVITAVECCHIA	13	134	Compresa
COMUNE DI CIVITAVECCHIA	13	135	Compresa
COMUNE DI CIVITAVECCHIA	5	137	Compresa
COMUNE DI CIVITAVECCHIA	13	138	Compresa
COMUNE DI CIVITAVECCHIA	13	139	Compresa
COMUNE DI CIVITAVECCHIA	5	145	Compresa
COMUNE DI CIVITAVECCHIA	5	149	Compresa
COMUNE DI CIVITAVECCHIA	5	151	Compresa
COMUNE DI CIVITAVECCHIA	5	158	Compresa
COMUNE DI CIVITAVECCHIA	11	168	Compresa
COMUNE DI CIVITAVECCHIA	7	641	Compresa
COMUNE DI CIVITAVECCHIA	7	644	Compresa
COMUNE DI CIVITAVECCHIA	13	173	Compresa
COMUNE DI CIVITAVECCHIA	11	175	Compresa
COMUNE DI CIVITAVECCHIA	11	177	Compresa
COMUNE DI CIVITAVECCHIA	11	180	Compresa
COMUNE DI CIVITAVECCHIA	13	182	Compresa
COMUNE DI CIVITAVECCHIA	11	202	Compresa
COMUNE DI CIVITAVECCHIA	11	203	Compresa
COMUNE DI CIVITAVECCHIA	11	204	Compresa
COMUNE DI CIVITAVECCHIA	13	222	Compresa
COMUNE DI CIVITAVECCHIA	5	237	Compresa
COMUNE DI CIVITAVECCHIA	5	238	Compresa
COMUNE DI CIVITAVECCHIA	5	258	Compresa
COMUNE DI CIVITAVECCHIA	11	260	Compresa
COMUNE DI CIVITAVECCHIA	5	265	Compresa
COMUNE DI CIVITAVECCHIA	4	280	Compresa
COMUNE DI CIVITAVECCHIA	13	286	Compresa
COMUNE DI CIVITAVECCHIA	13	287	Compresa
COMUNE DI CIVITAVECCHIA	13	288	Compresa
COMUNE DI CIVITAVECCHIA	11	289	Compresa
COMUNE DI CIVITAVECCHIA	11	291	Compresa
COMUNE DI CIVITAVECCHIA	11	292	Compresa
COMUNE DI CIVITAVECCHIA	11	293	Compresa
COMUNE DI CIVITAVECCHIA	11	294	Compresa
COMUNE DI CIVITAVECCHIA	13	301	Compresa
COMUNE DI CIVITAVECCHIA	11	304	Compresa
COMUNE DI CIVITAVECCHIA	11	315	Compresa
COMUNE DI CIVITAVECCHIA	7	651	Compresa
COMUNE DI CIVITAVECCHIA	7	665	Compresa
COMUNE DI CIVITAVECCHIA	7	694	Compresa



Riferimento Area	FOGLIO	PARTICELLE	Area TFUE (art.107.3 lett. C)
COMUNE DI CIVITAVECCHIA	7	700	Compresa
COMUNE DI CIVITAVECCHIA	11	318	Compresa
COMUNE DI CIVITAVECCHIA	13	324	Compresa
COMUNE DI CIVITAVECCHIA	13	328	Compresa
COMUNE DI CIVITAVECCHIA	13	337	Compresa
COMUNE DI CIVITAVECCHIA	13	338	Compresa
COMUNE DI CIVITAVECCHIA	13	339	Compresa
COMUNE DI CIVITAVECCHIA	13	341	Compresa
COMUNE DI CIVITAVECCHIA	13	344	Compresa
COMUNE DI CIVITAVECCHIA	11	347	Compresa
COMUNE DI CIVITAVECCHIA	13	350	Compresa
COMUNE DI CIVITAVECCHIA	13	356	Compresa
COMUNE DI CIVITAVECCHIA	13	363	Compresa
COMUNE DI CIVITAVECCHIA	7	708	Compresa
COMUNE DI CIVITAVECCHIA	7	726	Compresa
COMUNE DI CIVITAVECCHIA	11	390	Compresa
COMUNE DI CIVITAVECCHIA	11	392	Compresa
COMUNE DI CIVITAVECCHIA	13	399	Compresa
COMUNE DI CIVITAVECCHIA	8	169	Compresa
COMUNE DI CIVITAVECCHIA	8	798	Compresa
COMUNE DI CIVITAVECCHIA	11	24	Compresa
COMUNE DI CIVITAVECCHIA	11	57	Compresa
COMUNE DI CIVITAVECCHIA	13	404	Compresa
COMUNE DI CIVITAVECCHIA	13	409	Compresa
COMUNE DI CIVITAVECCHIA	13	410	Compresa
COMUNE DI CIVITAVECCHIA	11	316	Compresa
COMUNE DI CIVITAVECCHIA	11	317	Compresa
COMUNE DI CIVITAVECCHIA	11	402	Compresa
COMUNE DI CIVITAVECCHIA	11	403	Compresa
COMUNE DI CIVITAVECCHIA	13	413	Compresa
COMUNE DI CIVITAVECCHIA	13	414	Compresa
COMUNE DI CIVITAVECCHIA	13	417	Compresa
COMUNE DI CIVITAVECCHIA	13	418	Compresa
COMUNE DI CIVITAVECCHIA	13	419	Compresa
COMUNE DI CIVITAVECCHIA	13	421	Compresa
COMUNE DI CIVITAVECCHIA	13	422	Compresa
COMUNE DI CIVITAVECCHIA	11	424	Compresa
COMUNE DI CIVITAVECCHIA	11	425	Compresa
COMUNE DI CIVITAVECCHIA	11	426	Compresa
COMUNE DI CIVITAVECCHIA	13	429	Compresa
COMUNE DI CIVITAVECCHIA	11	431	Compresa
COMUNE DI CIVITAVECCHIA	11	434	Compresa
COMUNE DI CIVITAVECCHIA	11	435	Compresa
COMUNE DI CIVITAVECCHIA	13	437	Compresa
COMUNE DI CIVITAVECCHIA	13	438	Compresa
COMUNE DI CIVITAVECCHIA	13	439	Compresa
COMUNE DI CIVITAVECCHIA	13	440	Compresa
COMUNE DI CIVITAVECCHIA	13	441	Compresa
COMUNE DI CIVITAVECCHIA	13	442	Compresa
COMUNE DI CIVITAVECCHIA	13	443	Compresa
COMUNE DI CIVITAVECCHIA	13	444	Compresa
COMUNE DI CIVITAVECCHIA	13	454	Compresa
COMUNE DI CIVITAVECCHIA	13	456	Compresa
COMUNE DI CIVITAVECCHIA	13	459	Compresa



Riferimento Area	FOGLIO	PARTICELLE	Area TFUE (art.107.3 lett. C)
COMUNE DI CIVITAVECCHIA	13	461	Compresa
COMUNE DI CIVITAVECCHIA	7	467	Compresa
COMUNE DI CIVITAVECCHIA	11	468	Compresa
COMUNE DI CIVITAVECCHIA	11	469	Compresa
COMUNE DI CIVITAVECCHIA	11	470	Compresa
COMUNE DI CIVITAVECCHIA	11	474	Compresa
COMUNE DI CIVITAVECCHIA	11	577	Compresa
COMUNE DI CIVITAVECCHIA	13	477	Compresa
COMUNE DI CIVITAVECCHIA	13	479	Compresa
COMUNE DI CIVITAVECCHIA	11	484	Compresa
COMUNE DI CIVITAVECCHIA	11	486	Compresa
COMUNE DI CIVITAVECCHIA	11	487	Compresa
COMUNE DI CIVITAVECCHIA	11	488	Compresa
COMUNE DI CIVITAVECCHIA	11	497	Compresa
COMUNE DI CIVITAVECCHIA	11	501	Compresa
COMUNE DI CIVITAVECCHIA	11	502	Compresa
COMUNE DI CIVITAVECCHIA	11	503	Compresa
COMUNE DI CIVITAVECCHIA	11	504	Compresa
COMUNE DI CIVITAVECCHIA	11	505	Compresa
COMUNE DI CIVITAVECCHIA	11	506	Compresa
COMUNE DI CIVITAVECCHIA	11	508	Compresa
COMUNE DI CIVITAVECCHIA	11	511	Compresa
COMUNE DI CIVITAVECCHIA	11	516	Compresa
COMUNE DI CIVITAVECCHIA	11	517	Compresa
COMUNE DI CIVITAVECCHIA	11	518	Compresa
COMUNE DI CIVITAVECCHIA	7	521	Compresa
COMUNE DI CIVITAVECCHIA	11	525	Compresa
COMUNE DI CIVITAVECCHIA	11	526	Compresa
COMUNE DI CIVITAVECCHIA	11	527	Compresa
COMUNE DI CIVITAVECCHIA	11	528	Compresa
COMUNE DI CIVITAVECCHIA	11	529	Compresa
COMUNE DI CIVITAVECCHIA	11	537	Compresa
COMUNE DI CIVITAVECCHIA	11	538	Compresa
COMUNE DI CIVITAVECCHIA	11	539	Compresa
COMUNE DI CIVITAVECCHIA	13	545	Compresa
COMUNE DI CIVITAVECCHIA	13	546	Compresa
COMUNE DI CIVITAVECCHIA	13	547	Compresa
COMUNE DI CIVITAVECCHIA	13	548	Compresa
COMUNE DI CIVITAVECCHIA	13	549	Compresa
COMUNE DI CIVITAVECCHIA	13	550	Compresa
COMUNE DI CIVITAVECCHIA	13	552	Compresa
COMUNE DI CIVITAVECCHIA	13	554	Compresa
COMUNE DI CIVITAVECCHIA	7	558	Compresa
COMUNE DI CIVITAVECCHIA	7	560	Compresa
COMUNE DI CIVITAVECCHIA	11	578	Compresa
COMUNE DI CIVITAVECCHIA	11	580	Compresa
COMUNE DI CIVITAVECCHIA	13	562	Compresa
COMUNE DI CIVITAVECCHIA	13	563	Compresa
COMUNE DI CIVITAVECCHIA	7	564	Compresa
COMUNE DI CIVITAVECCHIA	11	570	Compresa
COMUNE DI CIVITAVECCHIA	13	24	Compresa
COMUNE DI CIVITAVECCHIA	13	50	Compresa
COMUNE DI CIVITAVECCHIA	13	79	Compresa
COMUNE DI CIVITAVECCHIA	13	101	Compresa



Riferimento Area	FOGLIO	PARTICELLE	Area TFUE (art.107.3 lett. C)
COMUNE DI CIVITAVECCHIA	13	316	Compresa
COMUNE DI CIVITAVECCHIA	13	317	Compresa
COMUNE DI CIVITAVECCHIA	7	593	Compresa
COMUNE DI CIVITAVECCHIA	7	637	Compresa
COMUNE DI CIVITAVECCHIA	13	640	Compresa
COMUNE DI CIVITAVECCHIA	13	381	Compresa
COMUNE DI CIVITAVECCHIA	13	402	Compresa
COMUNE DI CIVITAVECCHIA	13	403	Compresa
COMUNE DI CIVITAVECCHIA	13	411	Compresa
COMUNE DI CIVITAVECCHIA	13	650	Compresa
COMUNE DI CIVITAVECCHIA	13	412	Compresa
COMUNE DI CIVITAVECCHIA	13	474	Compresa
COMUNE DI CIVITAVECCHIA	7	655	Compresa
COMUNE DI CIVITAVECCHIA	13	657	Compresa
COMUNE DI CIVITAVECCHIA	13	658	Compresa
COMUNE DI CIVITAVECCHIA	13	659	Compresa
COMUNE DI CIVITAVECCHIA	13	660	Compresa
COMUNE DI CIVITAVECCHIA	13	661	Compresa
COMUNE DI CIVITAVECCHIA	13	662	Compresa
COMUNE DI CIVITAVECCHIA	7	663	Compresa
COMUNE DI CIVITAVECCHIA	13	561	Compresa
COMUNE DI CIVITAVECCHIA	13	577	Compresa
COMUNE DI CIVITAVECCHIA	13	667	Compresa
COMUNE DI CIVITAVECCHIA	13	675	Compresa
COMUNE DI CIVITAVECCHIA	13	678	Compresa
COMUNE DI CIVITAVECCHIA	13	679	Compresa
COMUNE DI CIVITAVECCHIA	13	681	Compresa
COMUNE DI CIVITAVECCHIA	13	682	Compresa
COMUNE DI CIVITAVECCHIA	13	683	Compresa
COMUNE DI CIVITAVECCHIA	13	684	Compresa
COMUNE DI CIVITAVECCHIA	7	690	Compresa
COMUNE DI CIVITAVECCHIA	7	691	Compresa
COMUNE DI CIVITAVECCHIA	13	578	Compresa
COMUNE DI CIVITAVECCHIA	13	580	Compresa
COMUNE DI CIVITAVECCHIA	7	698	Compresa
COMUNE DI CIVITAVECCHIA	13	641	Compresa
COMUNE DI CIVITAVECCHIA	13	644	Compresa
COMUNE DI CIVITAVECCHIA	7	701	Compresa
COMUNE DI CIVITAVECCHIA	7	702	Compresa
COMUNE DI CIVITAVECCHIA	7	703	Compresa
COMUNE DI CIVITAVECCHIA	7	706	Compresa
COMUNE DI CIVITAVECCHIA	7	707	Compresa
COMUNE DI CIVITAVECCHIA	13	651	Compresa
COMUNE DI CIVITAVECCHIA	13	665	Compresa
COMUNE DI CIVITAVECCHIA	7	709	Compresa
COMUNE DI CIVITAVECCHIA	7	710	Compresa
COMUNE DI CIVITAVECCHIA	7	712	Compresa
COMUNE DI CIVITAVECCHIA	13	715	Compresa
COMUNE DI CIVITAVECCHIA	13	694	Compresa
COMUNE DI CIVITAVECCHIA	13	700	Compresa
COMUNE DI CIVITAVECCHIA	13	717	Compresa
COMUNE DI CIVITAVECCHIA	13	718	Compresa
COMUNE DI CIVITAVECCHIA	13	719	Compresa
COMUNE DI CIVITAVECCHIA	13	720	Compresa



Riferimento Area	FOGLIO	PARTICELLE	Area TFUE (art.107.3 lett. C)
COMUNE DI CIVITAVECCHIA	13	724	Compresa
COMUNE DI CIVITAVECCHIA	13	725	Compresa
COMUNE DI CIVITAVECCHIA	13	708	Compresa
COMUNE DI CIVITAVECCHIA	13	716	Compresa
COMUNE DI CIVITAVECCHIA	7	731	Compresa
COMUNE DI CIVITAVECCHIA	7	737	Compresa
COMUNE DI CIVITAVECCHIA	13	738	Compresa
COMUNE DI CIVITAVECCHIA	7	742	Compresa
COMUNE DI CIVITAVECCHIA	13	750	Compresa
COMUNE DI CIVITAVECCHIA	13	751	Compresa
COMUNE DI CIVITAVECCHIA	13	758	Compresa
COMUNE DI CIVITAVECCHIA	13	770	Compresa
COMUNE DI CIVITAVECCHIA	8	797	Compresa
COMUNE DI CIVITAVECCHIA	13	726	Compresa
COMUNE DI CIVITAVECCHIA	13	798	Compresa
COMUNE DI CIVITAVECCHIA	7	800	Compresa
COMUNE DI CIVITAVECCHIA	13	801	Compresa
COMUNE DI CIVITAVECCHIA	7	802	Compresa
COMUNE DI CIVITAVECCHIA	13	803	Compresa
COMUNE DI CIVITAVECCHIA	7	804	Compresa
COMUNE DI CIVITAVECCHIA	7	806	Compresa
COMUNE DI CIVITAVECCHIA	8	811	Compresa
COMUNE DI CIVITAVECCHIA	7	812	Compresa
COMUNE DI CIVITAVECCHIA	7	813	Compresa
COMUNE DI CIVITAVECCHIA	7	816	Compresa
COMUNE DI CIVITAVECCHIA	7	817	Compresa
COMUNE DI CIVITAVECCHIA	12	821	Compresa
COMUNE DI CIVITAVECCHIA	12	822	Compresa
COMUNE DI CIVITAVECCHIA	8	828	Compresa
COMUNE DI CIVITAVECCHIA	8	840	Compresa
COMUNE DI CIVITAVECCHIA	8	841	Compresa
COMUNE DI CIVITAVECCHIA	8	842	Compresa
COMUNE DI CIVITAVECCHIA	8	843	Compresa
COMUNE DI CIVITAVECCHIA	8	844	Compresa
COMUNE DI CIVITAVECCHIA	7	872	Compresa
COMUNE DI CIVITAVECCHIA	7	873	Compresa
COMUNE DI CIVITAVECCHIA	7	874	Compresa
COMUNE DI CIVITAVECCHIA	7	877	Compresa
COMUNE DI CIVITAVECCHIA	7	878	Compresa
COMUNE DI CIVITAVECCHIA	7	880	Compresa
COMUNE DI CIVITAVECCHIA	7	881	Compresa
COMUNE DI CIVITAVECCHIA	7	882	Compresa
COMUNE DI CIVITAVECCHIA	7	886	Compresa
COMUNE DI CIVITAVECCHIA	7	887	Compresa
COMUNE DI CIVITAVECCHIA	7	889	Compresa
COMUNE DI CIVITAVECCHIA	7	891	Compresa
COMUNE DI CIVITAVECCHIA	7	904	Compresa
COMUNE DI CIVITAVECCHIA	7	913	Compresa
COMUNE DI CIVITAVECCHIA	7	915	Compresa
COMUNE DI CIVITAVECCHIA	8	917	Compresa
COMUNE DI CIVITAVECCHIA	7	919	Compresa
COMUNE DI CIVITAVECCHIA	7	922	Compresa
COMUNE DI CIVITAVECCHIA	7	923	Compresa
COMUNE DI CIVITAVECCHIA	8	935	Compresa



Riferimento Area	FOGLIO	PARTICELLE	Area TFUE (art.107.3 lett. C)
COMUNE DI CIVITAVECCHIA	7	941	Compresa
COMUNE DI CIVITAVECCHIA	7	944	Compresa
COMUNE DI CIVITAVECCHIA	7	947	Compresa
COMUNE DI CIVITAVECCHIA	7	969	Compresa
COMUNE DI CIVITAVECCHIA	8	971	Compresa
COMUNE DI CIVITAVECCHIA	7	973	Compresa
COMUNE DI CIVITAVECCHIA	7	974	Compresa
COMUNE DI CIVITAVECCHIA	7	975	Compresa
COMUNE DI CIVITAVECCHIA	7	976	Compresa
COMUNE DI CIVITAVECCHIA	7	981	Compresa
COMUNE DI CIVITAVECCHIA	7	982	Compresa
COMUNE DI CIVITAVECCHIA	7	983	Compresa
COMUNE DI CIVITAVECCHIA	7	985	Compresa
COMUNE DI CIVITAVECCHIA	8	1000	Compresa
COMUNE DI CIVITAVECCHIA	7	1005	Compresa
COMUNE DI CIVITAVECCHIA	7	1006	Compresa
COMUNE DI CIVITAVECCHIA	7	1007	Compresa
COMUNE DI CIVITAVECCHIA	7	1042	Compresa
COMUNE DI CIVITAVECCHIA	7	1044	Compresa
COMUNE DI CIVITAVECCHIA	7	1046	Compresa
COMUNE DI CIVITAVECCHIA	7	1047	Compresa
COMUNE DI CIVITAVECCHIA	7	1048	Compresa
COMUNE DI CIVITAVECCHIA	7	1049	Compresa
COMUNE DI CIVITAVECCHIA	7	1050	Compresa
COMUNE DI CIVITAVECCHIA	7	1053	Compresa
COMUNE DI CIVITAVECCHIA	7	1054	Compresa
COMUNE DI CIVITAVECCHIA	7	1063	Compresa
COMUNE DI CIVITAVECCHIA	12	1067	Compresa
COMUNE DI CIVITAVECCHIA	7	1072	Compresa
COMUNE DI CIVITAVECCHIA	7	1075	Compresa
COMUNE DI CIVITAVECCHIA	7	1081	Compresa
COMUNE DI CIVITAVECCHIA	7	1088	Compresa
COMUNE DI CIVITAVECCHIA	7	1090	Compresa
COMUNE DI CIVITAVECCHIA	7	1092	Compresa
COMUNE DI CIVITAVECCHIA	7	1095	Compresa
COMUNE DI CIVITAVECCHIA	7	1099	Compresa
COMUNE DI CIVITAVECCHIA	7	1101	Compresa
COMUNE DI CIVITAVECCHIA	7	1102	Compresa
COMUNE DI CIVITAVECCHIA	7	1107	Compresa
COMUNE DI CIVITAVECCHIA	7	1109	Compresa
COMUNE DI CIVITAVECCHIA	7	1110	Compresa
COMUNE DI CIVITAVECCHIA	7	1115	Compresa
COMUNE DI CIVITAVECCHIA	7	1117	Compresa
COMUNE DI CIVITAVECCHIA	7	1127	Compresa
COMUNE DI CIVITAVECCHIA	7	1129	Compresa
COMUNE DI CIVITAVECCHIA	7	1130	Compresa
COMUNE DI CIVITAVECCHIA	7	1131	Compresa
COMUNE DI CIVITAVECCHIA	7	1132	Compresa
COMUNE DI CIVITAVECCHIA	7	1133	Compresa
COMUNE DI CIVITAVECCHIA	7	1134	Compresa
COMUNE DI CIVITAVECCHIA	7	1135	Compresa
COMUNE DI CIVITAVECCHIA	7	1146	Compresa
COMUNE DI CIVITAVECCHIA	7	1158	Compresa
COMUNE DI CIVITAVECCHIA	7	1159	Compresa



Riferimento Area	FOGLIO	PARTICELLE	Area TFUE (art.107.3 lett. C)
COMUNE DI CIVITAVECCHIA	7	1160	Compresa
COMUNE DI CIVITAVECCHIA	7	1161	Compresa
COMUNE DI CIVITAVECCHIA	7	1162	Compresa
COMUNE DI CIVITAVECCHIA	7	1166	Compresa
COMUNE DI CIVITAVECCHIA	7	1167	Compresa
COMUNE DI CIVITAVECCHIA	7	1170	Compresa
COMUNE DI CIVITAVECCHIA	7	1171	Compresa
COMUNE DI CIVITAVECCHIA	7	1209	Compresa
COMUNE DI CIVITAVECCHIA	7	1216	Compresa
COMUNE DI CIVITAVECCHIA	7	1218	Compresa
COMUNE DI CIVITAVECCHIA	7	1219	Compresa
COMUNE DI CIVITAVECCHIA	7	1223	Compresa
COMUNE DI CIVITAVECCHIA	7	1224	Compresa
COMUNE DI CIVITAVECCHIA	7	1225	Compresa
COMUNE DI CIVITAVECCHIA	7	1226	Compresa
COMUNE DI CIVITAVECCHIA	7	1227	Compresa
COMUNE DI CIVITAVECCHIA	12	1240	Compresa
COMUNE DI CIVITAVECCHIA	7	1269	Compresa
COMUNE DI CIVITAVECCHIA	7	1271	Compresa
COMUNE DI CIVITAVECCHIA	7	1272	Compresa
COMUNE DI CIVITAVECCHIA	7	1273	Compresa
COMUNE DI CIVITAVECCHIA	7	1275	Compresa
COMUNE DI CIVITAVECCHIA	7	1276	Compresa
COMUNE DI CIVITAVECCHIA	7	1277	Compresa
COMUNE DI CIVITAVECCHIA	7	1282	Compresa
COMUNE DI CIVITAVECCHIA	7	1283	Compresa
COMUNE DI CIVITAVECCHIA	7	1285	Compresa
COMUNE DI CIVITAVECCHIA	7	1286	Compresa
COMUNE DI CIVITAVECCHIA	7	1287	Compresa
COMUNE DI CIVITAVECCHIA	7	1288	Compresa
COMUNE DI CIVITAVECCHIA	7	1290	Compresa
COMUNE DI CIVITAVECCHIA	7	1292	Compresa
COMUNE DI CIVITAVECCHIA	7	1296	Compresa
COMUNE DI CIVITAVECCHIA	7	1303	Compresa
COMUNE DI CIVITAVECCHIA	7	1317	Compresa
COMUNE DI CIVITAVECCHIA	7	1318	Compresa
COMUNE DI CIVITAVECCHIA	7	1319	Compresa
COMUNE DI CIVITAVECCHIA	7	1320	Compresa
COMUNE DI CIVITAVECCHIA	7	1321	Compresa
COMUNE DI CIVITAVECCHIA	7	1322	Compresa
COMUNE DI CIVITAVECCHIA	7	1323	Compresa
COMUNE DI CIVITAVECCHIA	7	1324	Compresa
COMUNE DI CIVITAVECCHIA	7	1325	Compresa
COMUNE DI CIVITAVECCHIA	7	1326	Compresa
COMUNE DI CIVITAVECCHIA	7	1327	Compresa
COMUNE DI CIVITAVECCHIA	7	1332	Compresa
COMUNE DI CIVITAVECCHIA	7	1337	Compresa
COMUNE DI CIVITAVECCHIA	7	1338	Compresa
COMUNE DI CIVITAVECCHIA	7	1340	Compresa
COMUNE DI CIVITAVECCHIA	7	1341	Compresa
COMUNE DI CIVITAVECCHIA	7	1343	Compresa
COMUNE DI CIVITAVECCHIA	7	1345	Compresa
COMUNE DI CIVITAVECCHIA	7	1346	Compresa
COMUNE DI CIVITAVECCHIA	7	1349	Compresa



Riferimento Area	FOGLIO	PARTICELLE	Area TFUE (art.107.3 lett. C)
COMUNE DI CIVITAVECCHIA	7	1353	Compresa
COMUNE DI CIVITAVECCHIA	7	1355	Compresa
COMUNE DI CIVITAVECCHIA	7	1356	Compresa
COMUNE DI CIVITAVECCHIA	7	1357	Compresa
COMUNE DI CIVITAVECCHIA	7	1358	Compresa
COMUNE DI CIVITAVECCHIA	7	1359	Compresa
COMUNE DI CIVITAVECCHIA	7	1360	Compresa
COMUNE DI CIVITAVECCHIA	7	1361	Compresa
COMUNE DI CIVITAVECCHIA	7	1362	Compresa
COMUNE DI CIVITAVECCHIA	7	1366	Compresa
COMUNE DI CIVITAVECCHIA	7	1372	Compresa
COMUNE DI CIVITAVECCHIA	7	1428	Compresa
COMUNE DI CIVITAVECCHIA	7	1429	Compresa
COMUNE DI CIVITAVECCHIA	7	1432	Compresa
COMUNE DI CIVITAVECCHIA	7	1433	Compresa
COMUNE DI CIVITAVECCHIA	7	1434	Compresa
COMUNE DI CIVITAVECCHIA	7	1441	Compresa
COMUNE DI CIVITAVECCHIA	7	1449	Compresa
COMUNE DI CIVITAVECCHIA	7	1457	Compresa
COMUNE DI CIVITAVECCHIA	7	1458	Compresa
COMUNE DI CIVITAVECCHIA	7	1459	Compresa
COMUNE DI CIVITAVECCHIA	7	1460	Compresa
COMUNE DI CIVITAVECCHIA	7	1461	Compresa
COMUNE DI CIVITAVECCHIA	7	1463	Compresa
COMUNE DI CIVITAVECCHIA	7	1464	Compresa
COMUNE DI CIVITAVECCHIA	7	1465	Compresa
COMUNE DI CIVITAVECCHIA	7	1466	Compresa
COMUNE DI CIVITAVECCHIA	7	1468	Compresa
COMUNE DI CIVITAVECCHIA	7	1469	Compresa
COMUNE DI CIVITAVECCHIA	7	1470	Compresa
COMUNE DI CIVITAVECCHIA	7	1472	Compresa
COMUNE DI CIVITAVECCHIA	7	1473	Compresa
COMUNE DI CIVITAVECCHIA	7	1474	Compresa
COMUNE DI CIVITAVECCHIA	7	1475	Compresa
COMUNE DI CIVITAVECCHIA	7	1476	Compresa
COMUNE DI CIVITAVECCHIA	7	1477	Compresa
COMUNE DI CIVITAVECCHIA	7	1483	Compresa
COMUNE DI CIVITAVECCHIA	7	1484	Compresa
COMUNE DI CIVITAVECCHIA	7	1485	Compresa
COMUNE DI CIVITAVECCHIA	7	1486	Compresa
COMUNE DI CIVITAVECCHIA	7	1487	Compresa
COMUNE DI CIVITAVECCHIA	7	1503	Compresa
COMUNE DI CIVITAVECCHIA	7	1504	Compresa
COMUNE DI CIVITAVECCHIA	7	1505	Compresa
COMUNE DI CIVITAVECCHIA	7	1506	Compresa
COMUNE DI CIVITAVECCHIA	7	1507	Compresa
COMUNE DI CIVITAVECCHIA	7	1513	Compresa
COMUNE DI CIVITAVECCHIA	7	1514	Compresa
COMUNE DI CIVITAVECCHIA	7	1516	Compresa
COMUNE DI CIVITAVECCHIA	7	1546	Compresa
COMUNE DI CIVITAVECCHIA	7	1557	Compresa
COMUNE DI CIVITAVECCHIA	7	1558	Compresa
COMUNE DI CIVITAVECCHIA	5	704 – sub. 1	Compresa
COMUNE DI CIVITAVECCHIA	5	60	Compresa



Riferimento Area	FOGLIO	PARTICELLE	Area TFUE (art.107.3 lett. C)
COMUNE DI CIVITAVECCHIA	7	927	Compresa
COMUNE DI CIVITAVECCHIA	7	1278	Compresa
COMUNE DI CIVITAVECCHIA	7	1279	Compresa
COMUNE DI CIVITAVECCHIA	7	1279	Compresa
COMUNE DI CIVITAVECCHIA	7	1260	Compresa
COMUNE DI CIVITAVECCHIA	7	1207	Compresa
COMUNE DI CIVITAVECCHIA	7	1280	Compresa
COMUNE DI CIVITAVECCHIA	7	1281	Compresa
COMUNE DI CIVITAVECCHIA	7	1261	Compresa
COMUNE DI CIVITAVECCHIA	0003	01185	Compresa
COMUNE DI CIVITAVECCHIA	0003	01186	Compresa
COMUNE DI CIVITAVECCHIA	0003	01187	Compresa
COMUNE DI CIVITAVECCHIA	0003	01217	Compresa
COMUNE DI CIVITAVECCHIA	0003	00187	Compresa
COMUNE DI CIVITAVECCHIA	0003	00533	Compresa
COMUNE DI CIVITAVECCHIA	0003	00534	Compresa
COMUNE DI CIVITAVECCHIA	0003	00535	Compresa
COMUNE DI CIVITAVECCHIA	0003	00573	Compresa
COMUNE DI CIVITAVECCHIA	0003	00575	Compresa
COMUNE DI CIVITAVECCHIA	0003	00973	Compresa
COMUNE DI CIVITAVECCHIA	0003	00099	Compresa
COMUNE DI CIVITAVECCHIA	0007	01069	Compresa
COMUNE DI CIVITAVECCHIA	0007	01070	Compresa
COMUNE DI CIVITAVECCHIA	0007	01078	Compresa
COMUNE DI CIVITAVECCHIA	0007	01079	Compresa
COMUNE DI CIVITAVECCHIA	0007	01104	Compresa
COMUNE DI CIVITAVECCHIA	0007	01105	Compresa
COMUNE DI CIVITAVECCHIA	0007	01106	Compresa
COMUNE DI CIVITAVECCHIA	0007	01119	Compresa
COMUNE DI CIVITAVECCHIA	0007	01120	Compresa
COMUNE DI CIVITAVECCHIA	0007	01121	Compresa
COMUNE DI CIVITAVECCHIA	0007	01122	Compresa
COMUNE DI CIVITAVECCHIA	0007	01123	Compresa
COMUNE DI CIVITAVECCHIA	0007	01175	Compresa
COMUNE DI CIVITAVECCHIA	0007	01177	Compresa
COMUNE DI CIVITAVECCHIA	0007	01178	Compresa
COMUNE DI CIVITAVECCHIA	0007	01179	Compresa
COMUNE DI CIVITAVECCHIA	0007	01181	Compresa
COMUNE DI CIVITAVECCHIA	0007	01183	Compresa
COMUNE DI CIVITAVECCHIA	0007	01185	Compresa
COMUNE DI CIVITAVECCHIA	0007	01187	Compresa
COMUNE DI CIVITAVECCHIA	0007	01188	Compresa
COMUNE DI CIVITAVECCHIA	0007	01191	Compresa
COMUNE DI CIVITAVECCHIA	0007	01192	Compresa
COMUNE DI CIVITAVECCHIA	0007	01193	Compresa
COMUNE DI CIVITAVECCHIA	0007	01195	Compresa
COMUNE DI CIVITAVECCHIA	0007	01196	Compresa
COMUNE DI CIVITAVECCHIA	0007	01198	Compresa
COMUNE DI CIVITAVECCHIA	0007	01200	Compresa
COMUNE DI CIVITAVECCHIA	0007	01201	Compresa
COMUNE DI CIVITAVECCHIA	0007	01203	Compresa
COMUNE DI CIVITAVECCHIA	0007	01222	Compresa
COMUNE DI CIVITAVECCHIA	0007	01233	Compresa
COMUNE DI CIVITAVECCHIA	0007	01234	Compresa



Riferimento Area	FOGLIO	PARTICELLE	Area TFUE (art.107.3 lett. C)
COMUNE DI CIVITAVECCHIA	0007	01342	Compresa
COMUNE DI CIVITAVECCHIA	0007	01347	Compresa
COMUNE DI CIVITAVECCHIA	0007	01379	Compresa
COMUNE DI CIVITAVECCHIA	0007	01380	Compresa
COMUNE DI CIVITAVECCHIA	0007	01381	Compresa
COMUNE DI CIVITAVECCHIA	0007	01382	Compresa
COMUNE DI CIVITAVECCHIA	0007	01383	Compresa
COMUNE DI CIVITAVECCHIA	0007	01437	Compresa
COMUNE DI CIVITAVECCHIA	0007	01440	Compresa
COMUNE DI CIVITAVECCHIA	0007	01446	Compresa
COMUNE DI CIVITAVECCHIA	0007	01447	Compresa
COMUNE DI CIVITAVECCHIA	0007	01532	Compresa
COMUNE DI CIVITAVECCHIA	0007	01542	Compresa
COMUNE DI CIVITAVECCHIA	0007	01543	Compresa
COMUNE DI CIVITAVECCHIA	0007	01544	Compresa
COMUNE DI CIVITAVECCHIA	0007	00017	Compresa
COMUNE DI CIVITAVECCHIA	0007	00196	Compresa
COMUNE DI CIVITAVECCHIA	0007	00199	Compresa
COMUNE DI CIVITAVECCHIA	0007	00200	Compresa
COMUNE DI CIVITAVECCHIA	0007	00202	Compresa
COMUNE DI CIVITAVECCHIA	0007	00211	Compresa
COMUNE DI CIVITAVECCHIA	0007	00213	Compresa
COMUNE DI CIVITAVECCHIA	0007	00218	Compresa
COMUNE DI CIVITAVECCHIA	0007	00222	Compresa
COMUNE DI CIVITAVECCHIA	0007	00023	Compresa
COMUNE DI CIVITAVECCHIA	0007	00247	Compresa
COMUNE DI CIVITAVECCHIA	0007	00260	Compresa
COMUNE DI CIVITAVECCHIA	0007	00261	Compresa
COMUNE DI CIVITAVECCHIA	0007	00262	Compresa
COMUNE DI CIVITAVECCHIA	0007	00273	Compresa
COMUNE DI CIVITAVECCHIA	0007	00274	Compresa
COMUNE DI CIVITAVECCHIA	0007	00275	Compresa
COMUNE DI CIVITAVECCHIA	0007	00276	Compresa
COMUNE DI CIVITAVECCHIA	0007	00277	Compresa
COMUNE DI CIVITAVECCHIA	0007	00278	Compresa
COMUNE DI CIVITAVECCHIA	0007	00279	Compresa
COMUNE DI CIVITAVECCHIA	0007	00280	Compresa
COMUNE DI CIVITAVECCHIA	0007	00281	Compresa
COMUNE DI CIVITAVECCHIA	0007	00282	Compresa
COMUNE DI CIVITAVECCHIA	0007	00295	Compresa
COMUNE DI CIVITAVECCHIA	0007	00296	Compresa
COMUNE DI CIVITAVECCHIA	0007	00297	Compresa
COMUNE DI CIVITAVECCHIA	0007	00299	Compresa
COMUNE DI CIVITAVECCHIA	0007	00366	Compresa
COMUNE DI CIVITAVECCHIA	0007	00367	Compresa
COMUNE DI CIVITAVECCHIA	0007	00369	Compresa
COMUNE DI CIVITAVECCHIA	0007	00374	Compresa
COMUNE DI CIVITAVECCHIA	0007	00384	Compresa
COMUNE DI CIVITAVECCHIA	0007	00385	Compresa
COMUNE DI CIVITAVECCHIA	0007	00386	Compresa
COMUNE DI CIVITAVECCHIA	0007	00391	Compresa
COMUNE DI CIVITAVECCHIA	0007	00392	Compresa
COMUNE DI CIVITAVECCHIA	0007	00398	Compresa
COMUNE DI CIVITAVECCHIA	0007	00401	Compresa



Riferimento Area	FOGLIO	PARTICELLE	Area TFUE (art.107.3 lett. C)
COMUNE DI CIVITAVECCHIA	0007	00402	Compresa
COMUNE DI CIVITAVECCHIA	0007	00005	Compresa
COMUNE DI CIVITAVECCHIA	0007	00566	Compresa
COMUNE DI CIVITAVECCHIA	0007	00569	Compresa
COMUNE DI CIVITAVECCHIA	0007	00572	Compresa
COMUNE DI CIVITAVECCHIA	0007	00573	Compresa
COMUNE DI CIVITAVECCHIA	0007	00576	Compresa
COMUNE DI CIVITAVECCHIA	0007	00579	Compresa
COMUNE DI CIVITAVECCHIA	0007	00006	Compresa
COMUNE DI CIVITAVECCHIA	0007	00070	Compresa
COMUNE DI CIVITAVECCHIA	0007	00714	Compresa
COMUNE DI CIVITAVECCHIA	0007	00716	Compresa
COMUNE DI CIVITAVECCHIA	0007	00717	Compresa
COMUNE DI CIVITAVECCHIA	0007	00719	Compresa
COMUNE DI CIVITAVECCHIA	0007	00720	Compresa
COMUNE DI CIVITAVECCHIA	0007	00722	Compresa
COMUNE DI CIVITAVECCHIA	0007	00723	Compresa
COMUNE DI CIVITAVECCHIA	0007	00724	Compresa
COMUNE DI CIVITAVECCHIA	0007	00725	Compresa
COMUNE DI CIVITAVECCHIA	0007	00073	Compresa
COMUNE DI CIVITAVECCHIA	0007	00744	Compresa
COMUNE DI CIVITAVECCHIA	0007	00008	Compresa
COMUNE DI CIVITAVECCHIA	0007	00823	Compresa
COMUNE DI CIVITAVECCHIA	0007	00917	Compresa
COMUNE DI CIVITAVECCHIA	0007	00925	Compresa
COMUNE DI CIVITAVECCHIA	0007	00928	Compresa
COMUNE DI CIVITAVECCHIA	0007	00943	Compresa
COMUNE DI CIVITAVECCHIA	0007	00966	Compresa
COMUNE DI CIVITAVECCHIA	0007	00967	Compresa
COMUNE DI CIVITAVECCHIA	0007	00968	Compresa
COMUNE DI CIVITAVECCHIA	0007	00980	Compresa



## 2. Comune di Fiumicino

Riferimento Area
PORTO DI FIUMICINO

Riferimento Area	FOGLIO	PARTICELLE	Area TFUE (art.107.3 lett. C)
VIA PORTUENSE	734	606	Non compresa
VIA PORTUENSE	734	607	Non compresa
VIA PORTUENSE	734	92	Non compresa
VIA PORTUENSE	734	104	Non compresa
VIA PORTUENSE	734	1023	Non compresa
VIA PORTUENSE	734	180	Non compresa
VIA PORTUENSE	734	181	Non compresa
VIA PORTUENSE	734	80	Non compresa
VIA PORTUENSE	734	162	Non compresa
VIA PORTUENSE	734	186	Non compresa
VIA PORTUENSE	734	280	Non compresa
VIA PORTUENSE	734	251	Non compresa
VIA PORTUENSE	734	252	Non compresa
VIA PORTUENSE	734	260	Non compresa
VIA PORTUENSE	734	263	Non compresa
VIA PORTUENSE	734	279	Non compresa
VIA PORTUENSE	734	264	Non compresa
VIA PORTUENSE	734	265	Non compresa
MACCARESE VIA COLLETTORI	722	163	Non compresa
MACCARESE VIA COLLETTORI	722	178	Non compresa
MACCARESE VIA COLLETTORI	722	176	Non compresa
ISOLA SACRA	1065	41	Non compresa
ISOLA SACRA	1065	42	Non compresa
ISOLA SACRA	1065	43	Non compresa
ISOLA SACRA	1065	44	Non compresa
ISOLA SACRA	1065	45	Non compresa
ISOLA SACRA	1065	46	Non compresa
ISOLA SACRA	1065	47	Non compresa
ISOLA SACRA	1065	48	Non compresa
ISOLA SACRA	1065	49	Non compresa
ISOLA SACRA	1065	90	Non compresa
ISOLA SACRA	1065	91	Non compresa
ISOLA SACRA	1065	107	Non compresa
ISOLA SACRA	1065	108	Non compresa
ISOLA SACRA	1065	110	Non compresa
ISOLA SACRA	1065	111	Non compresa
ISOLA SACRA	1065	192	Non compresa
ISOLA SACRA	1065	193	Non compresa
PALIDORO VIA AURELIA NORD	314	93	Non compresa
PALIDORO VIA AURELIA NORD	314	227	Non compresa
PALIDORO VIA AURELIA NORD	314	228	Non compresa
PALIDORO VIA AURELIA NORD	314	230	Non compresa
MACCARESE STALLE SUD	716	377	Non compresa
MACCARESE STALLE SUD	716	378	Non compresa
MACCARESE STALLE SUD	716	379	Non compresa
MACCARESE STALLE SUD	716	380	Non compresa
MACCARESE STALLE SUD	716	381	Non compresa



Riferimento Area	FOGLIO	PARTICELLE	Area TFUE (art.107.3 lett. C)
MACCARESE STALLE SUD	716	382	Non compresa
MACCARESE STALLE SUD	716	383	Non compresa
MACCARESE STALLE SUD	716	384	Non compresa
MACCARESE STALLE SUD	716	477	Non compresa
MACCARESE STALLE SUD	716	415	Non compresa
TESTA DI LEPRE DI SOPRA	165	148	Non compresa
TESTA DI LEPRE DI SOPRA	165	149	Non compresa
TESTA DI LEPRE DI SOPRA	165	150	Non compresa
TESTA DI LEPRE DI SOPRA	165	151	Non compresa
TESTA DI LEPRE DI SOPRA	165	22	Non compresa
TESTA DI LEPRE DI SOPRA	165	383	Non compresa
TESTA DI LEPRE DI SOPRA	165	384	Non compresa
TESTA DI LEPRE DI SOPRA	165	385	Non compresa
TESTA DI LEPRE DI SOPRA	165	387	Non compresa
TESTA DI LEPRE DI SOPRA	165	389	Non compresa
TESTA DI LEPRE DI SOPRA	165	402	Non compresa
TESTA DI LEPRE DI SOPRA	165	403	Non compresa
TESTA DI LEPRE DI SOPRA	165	454	Non compresa
TESTA DI LEPRE DI SOPRA	165	396	Non compresa
TESTA DI LEPRE DI SOPRA	165	118	Non compresa
PALIDORO-VIA TRE DINARI CENTRO PRODUZIONE LATTE	314	147	Non compresa
PALIDORO-VIA TRE DINARI CENTRO PRODUZIONE LATTE	314	148	Non compresa
PALIDORO-CENTRO FALCONIERI	314	182	Non compresa
PALIDORO-CENTRO FALCONIERI	314	232	Non compresa
TORRIMPIETRA-VIA MURATELLA NUOVA (ORTOSOLE)	318	48	Non compresa
TORRIMPIETRA-VIA MURATELLA NUOVA (ORTOSOLE)	318	59	Non compresa
TORRIMPIETRA-VIA MURATELLA NUOVA (ORTOSOLE)	318	61	Non compresa
TORRIMPIETRA-VIA MURATELLA NUOVA (ORTOSOLE)	318	85	Non compresa
TORRIMPIETRA-VIA TERRALBA	315	236	Non compresa
TORRIMPIETRA-VIA TERRALBA	315	237	Non compresa
TORRIMPIETRA-VIA TERRALBA	315	238	Non compresa
TORRIMPIETRA-VIA TERRALBA	315	240	Non compresa
TORRIMPIETRA-VIA TERRALBA	315	243	Non compresa
MACCARESE-VIALE DI PORTO COOP.SANT'ANTONIO	721	231	Non compresa
MACCARESE-VIALE DI PORTO COOP.SANT'ANTONIO	721	233	Non compresa
MACCARESE-VIALE DI PORTO COOP.SANT'ANTONIO	721	311	Non compresa
MACCARESE-VIALE DI PORTO COOP.SANT'ANTONIO	721	313	Non compresa
MACCARESE-VIALE DI PORTO COOP.SANT'ANTONIO	721	314	Non compresa
MACCARESE-VIALE DI PORTO COOP.SANT'ANTONIO	721	316	Non compresa
MACCARESE-VIALE DI PORTO COOP.SANT'ANTONIO	721	324	Non compresa
MACCARESE-VIALE MARIA STALLE NORD	694	135	Non compresa
MACCARESE-VIALE MARIA STALLE NORD	694	141	Non compresa
MACCARESE-VIALE MARIA STALLE NORD	694	410	Non compresa
MACCARESE-VIALE MARIA STALLE NORD	694	411	Non compresa
MACCARESE-VIALE MARIA STALLE NORD	694	499	Non compresa
MACCARESE-VIALE MARIA STALLE NORD	694	450	Non compresa
MACCARESE-VIALE MARIA STALLE NORD	694	46	Non compresa
AREE DELLA PIATTAFORMA LOGISTICA	725	205	Non compresa
AREE DELLA PIATTAFORMA LOGISTICA	725	226	Non compresa
AREE DELLA PIATTAFORMA LOGISTICA	725	225	Non compresa
AREE DELLA PIATTAFORMA LOGISTICA	725	188	Non compresa
AREE DELLA PIATTAFORMA LOGISTICA	725	218	Non compresa
AREE DELLA PIATTAFORMA LOGISTICA	725	219	Non compresa



### 3. Comune di Gaeta

Riferimento Area
PORTO DI GAETA

Riferimento Area	FOGLIO	PARTICELLE	Area TFUE (art.107.3 lett. C)
MONTE CONCA NORD	+	740	Compresa
MONTE CONCA NORD	1	719	Compresa
MONTE CONCA NORD	1	761	Compresa
MONTE CONCA NORD	1	757	Compresa
MONTE CONCA NORD	1	704	Compresa
MONTE CONCA NORD	1	657	Compresa
MONTE CONCA NORD	1	613	Compresa
MONTE CONCA NORD	1	2532	Compresa
MONTE CONCA NORD	1	2613	Compresa
MONTE CONCA NORD	1	383	Compresa
MONTE CONCA NORD	1	2495	Compresa
MONTE CONCA NORD	1	270	Compresa
MONTE CONCA NORD	1	401	Compresa
MONTE CONCA NORD	1	387	Compresa
MONTE CONCA NORD	1	273	Compresa
MONTE CONCA NORD	1	586	Compresa
MONTE CONCA NORD	5	534	Compresa
MONTE CONCA SUD	18	999	Compresa
MONTE CONCA SUD	18	1004	Compresa
MONTE CONCA SUD	18	1025	Compresa
MONTE CONCA SUD	18	1034	Compresa
MONTE CONCA SUD	18	1003	Compresa
MONTE CONCA SUD	11	348	Compresa
MONTE CONCA SUD	11	350	Compresa
MONTE CONCA SUD	11	346	Compresa
MONTE CONCA SUD	11	332	Compresa
MONTE CONCA SUD	11	447	Compresa
MONTE CONCA SUD	11	356	Compresa
MONTE CONCA SUD	11	333	Compresa
MONTE CONCA SUD	11	445	Compresa
MONTE CONCA SUD	11	437	Compresa
MONTE CONCA SUD	11	525	Compresa
MONTE CONCA SUD	11	391	Compresa
MONTE CONCA SUD	11	520	Compresa
MONTE CONCA SUD	11	414	Compresa
MONTE CONCA SUD	19	968	Compresa
MONTE CONCA SUD	19	573	Compresa
MONTE CONCA SUD	19	365	Compresa
MONTE CONCA SUD	19	971	Compresa
MONTE CONCA SUD	19	495	Compresa
MONTE CONCA SUD	19	502	Compresa
MONTE CONCA SUD	19	302	Compresa
MONTE CONCA SUD	19	106	Compresa
MONTE CONCA SUD	19	984	Compresa
MONTE CONCA SUD	19	504	Compresa
MONTE CONCA SUD	19	620	Compresa



Riferimento Area	FOGLIO	PARTICELLE	Area TFUE (art.107.3 lett. C)
MONTE CONCA SUD	19	1145	Compresa
MONTE CONCA SUD	19	515	Compresa
MONTE CONCA SUD	19	1016	Compresa
MONTE CONCA SUD	19	511	Compresa
MONTE CONCA SUD	19	509	Compresa
MONTE CONCA SUD	19	719	Compresa
MONTE CONCA SUD	19	210	Compresa
MONTE CONCA SUD	19	508	Compresa
MONTE CONCA SUD	19	1104	Compresa
MONTE CONCA SUD	19	1103	Compresa
MONTE CONCA SUD	19	514	Compresa
MONTE CONCA SUD	19	845	Compresa
MONTE CONCA SUD	19	844	Compresa
MONTE CONCA SUD	19	843	Compresa
MONTE CONCA SUD	19	1017	Compresa
MONTE CONCA SUD	19	716	Compresa
MONTE CONCA SUD	19	260	Compresa
MONTE CONCA SUD	19	812	Compresa
MONTE CONCA SUD	19	811	Compresa
MONTE CONCA SUD	19	810	Compresa
MONTE CONCA SUD	19	258	Compresa
MONTE CONCA SUD	19	1035	Compresa
MONTE CONCA SUD	19	1148	Compresa
MONTE CONCA SUD	19	1146	Compresa
MONTE CONCA SUD	19	102	Compresa
MONTE CONCA SUD	19	982	Compresa
MONTE CONCA SUD	19	1085	Compresa
MONTE CONCA SUD	19	513	Compresa
MONTE CONCA SUD	19	577	Compresa
MONTE CONCA SUD	19	578	Compresa
MONTE CONCA SUD	12	586	Compresa
MONTE CONCA SUD	12	690	Compresa
MONTE CONCA SUD	12	518	Compresa
MONTE CONCA SUD	12	517	Compresa
MONTE CONCA SUD	19	9	Compresa
MONTE CONCA SUD	19	1074	Compresa
MONTE CONCA SUD	19	465	Compresa
MONTE CONCA SUD	19	938	Compresa
MONTE CONCA SUD	19	1144	Compresa
MONTE CONCA SUD	19	122	Compresa
MONTE CONCA SUD	19	857	Compresa
MONTE CONCA SUD	19	855	Compresa
MONTE CONCA SUD	19	856	Compresa
MONTE CONCA SUD	19	854	Compresa
MONTE CONCA SUD	19	853	Compresa
MONTE CONCA SUD	19	1069	Compresa
MONTE CONCA SUD	19	851	Compresa
MONTE CONCA SUD	19	852	Compresa
MONTE CONCA SUD	19	12	Compresa
MONTE CONCA SUD	19	1064	Compresa
MONTE CONCA SUD	19	836	Compresa
MONTE CONCA SUD	19	1063	Compresa
MONTE CONCA SUD	19	868	Compresa



Riferimento Area	FOGLIO	PARTICELLE	Area TFUE (art.107.3 lett. C)
MONTE CONCA SUD	19	867	Compresa
MONTE CONCA SUD	19	838	Compresa
MONTE CONCA SUD	19	869	Compresa
MONTE CONCA SUD	19	870	Compresa
MONTE CONCA SUD	19	871	Compresa
MONTE CONCA SUD	19	872	Compresa
MONTE CONCA SUD	19	613	Compresa
MONTE CONCA SUD	19	873	Compresa
MONTE CONCA SUD	19	874	Compresa
MONTE CONCA SUD	19	875	Compresa
MONTE CONCA SUD	19	610	Compresa
MONTE CONCA SUD	19	876	Compresa
MONTE CONCA SUD	19	963	Compresa
MONTE CONCA SUD	19	62	Compresa
MONTE CONCA SUD	19	998	Compresa
MONTE CONCA SUD	19	60	Compresa
MONTE CONCA SUD	19	727	Compresa
MONTE CONCA SUD	19	962	Compresa
MONTE CONCA SUD	19	722	Compresa
MONTE CONCA SUD	19	723	Compresa
MONTE CONCA SUD	19	724	Compresa
MONTE CONCA SUD	19	725	Compresa
MONTE CONCA SUD	19	489	Compresa
MONTE CONCA SUD	19	726	Compresa
MONTE CONCA SUD	19	139	Compresa
MONTE CONCA SUD	19	842	Compresa
MONTE CONCA SUD	19	486	Compresa
MONTE CONCA SUD	19	1000	Compresa
MONTE CONCA SUD	19	139	Compresa
MONTE CONCA SUD	19	487	Compresa
MONTE CONCA SUD	19	1001	Compresa
MONTE CONCA SUD	19	314	Compresa
MONTE CONCA SUD	19	433	Compresa
MONTE CONCA SUD	19	42	Compresa
MONTE CONCA SUD	19	434	Compresa
MONTE CONCA SUD	19	43	Compresa
MONTE CONCA SUD	19	985	Compresa
MONTE CONCA SUD	19	997	Compresa
MONTE CONCA SUD	19	535	Compresa
MONTE CONCA SUD	19	534	Compresa
MONTE CONCA SUD	19	531	Compresa
MONTE CONCA SUD	19	533	Compresa
MONTE CONCA SUD	19	532	Compresa
MONTE CONCA SUD	5	297	Compresa
MONTE CONCA SUD	5	2249	Compresa
MONTE CONCA SUD	5	2248	Compresa
MONTE CONCA SUD	5	362	Compresa
MONTE CONCA SUD	5	2316	Compresa
MONTE CONCA SUD	5	300	Compresa
MONTE CONCA SUD	5	299	Compresa
MONTE CONCA SUD	5	301	Compresa
MONTE CONCA SUD	5	306	Compresa
MONTE CONCA SUD	5	2311	Compresa



Riferimento Area	FOGLIO	PARTICELLE	Area TFUE (art.107.3 lett. C)
MONTE CONCA SUD	5	2308	Compresa
MONTE CONCA SUD	5	2314	Compresa
MONTE CONCA SUD	5	302	Compresa
MONTE CONCA SUD	5	263	Compresa
MONTE CONCA SUD	5	2305	Compresa
MONTE CONCA SUD	5	2300	Compresa
MONTE CONCA SUD	5	2086	Compresa
MONTE CONCA SUD	5	261	Compresa
MONTE CONCA SUD	5	368	Compresa
MONTE CONCA SUD	5	259	Compresa
MONTE CONCA SUD	5	2296	Compresa
MONTE CONCA SUD	5	2302	Compresa
MONTE CONCA SUD	5	2298	Compresa
MONTE CONCA SUD	5	2319	Compresa
MONTE CONCA SUD	5	2320	Compresa
MONTE CONCA SUD	5	2324	Compresa
MONTE CONCA SUD	5	2323	Compresa
MONTE CONCA SUD	5	2325	Compresa
MONTE CONCA SUD	5	2322	Compresa
MONTE CONCA SUD	5	2326	Compresa
MONTE CONCA SUD	5	2329	Compresa
MONTE CONCA SUD	5	2328	Compresa
MONTE CONCA SUD	5	2327	Compresa
MONTE CONCA SUD	5	2295	Compresa
MONTE CONCA SUD	5	2363	Compresa
MONTE CONCA SUD	5	2364	Compresa
MONTE CONCA SUD	5	2332	Compresa
MONTE CONCA SUD	5	2292	Compresa
MONTE CONCA SUD	5	2365	Compresa
MONTE CONCA SUD	5	2366	Compresa
MONTE CONCA SUD	5	2338	Compresa
MONTE CONCA SUD	5	2341	Compresa
MONTE CONCA SUD	5	2340	Compresa
MONTE CONCA SUD	5	2046	Compresa
MONTE CONCA SUD	5	2106	Compresa
MONTE CONCA SUD	5	2110	Compresa
MONTE CONCA SUD	5	2346	Compresa
MONTE CONCA SUD	5	2347	Compresa
MONTE CONCA SUD	5	2279	Compresa
MONTE CONCA SUD	5	2125	Compresa
MONTE CONCA SUD	5	2117	Compresa
MONTE CONCA SUD	5	2143	Compresa
MONTE CONCA SUD	5	2057	Compresa
MONTE CONCA SUD	5	2059	Compresa
MONTE CONCA SUD	5	2159	Compresa
MONTE CONCA SUD	5	2147	Compresa
MONTE CONCA SUD	5	569	Compresa
MONTE CONCA SUD	5	571	Compresa
MONTE CONCA SUD	5	2066	Compresa
MONTE CONCA SUD	5	2168	Compresa
MONTE CONCA SUD	5	2170	Compresa
MONTE CONCA SUD	5	2172	Compresa



#### 4. Comune di Accumoli

Riferimento Area	FOGLIO	PARTICELLE	Area TFUE (art.107.3 lett. C)
COMUNE DI ACCUMOLI	17	4	Compresa
COMUNE DI ACCUMOLI	17	2	Compresa
COMUNE DI ACCUMOLI	19	210	Compresa
COMUNE DI ACCUMOLI	19	217	Compresa



## 5. Comune di Albano Laziale

Riferimento Area	FOGLIO	PARTICELLE	Area TFUE (art.107.3 lett. C)
CANCELLIERA	12	293	Non compresa
CANCELLIERA	12	383	Non compresa
CANCELLIERA	12	268	Non compresa
CANCELLIERA	12	391	Non compresa
CANCELLIERA	13	1007	Non compresa
CANCELLIERA	13	1659	Non compresa
CANCELLIERA	13	1673	Non compresa
CANCELLIERA	13	20	Non compresa
CANCELLIERA	13	1918	Non compresa
CANCELLIERA	13	1931	Non compresa
CANCELLIERA	13	1695	Non compresa
CANCELLIERA	13	1696	Non compresa
CANCELLIERA	13	2008	Non compresa
CANCELLIERA	13	1071	Non compresa
CANCELLIERA	13	1863	Non compresa
CANCELLIERA	13	1646	Non compresa
CANCELLIERA	13	1674	Non compresa
CANCELLIERA	13	1675	Non compresa
CANCELLIERA	12	231	Non compresa
CANCELLIERA	12	261	Non compresa
CANCELLIERA	12	270	Non compresa
CANCELLIERA	12	271	Non compresa
CANCELLIERA	13	1651	Non compresa
CANCELLIERA	13	1652	Non compresa
CANCELLIERA	13	1470	Non compresa
CANCELLIERA	13	1724	Non compresa
CANCELLIERA	13	1047	Non compresa
CANCELLIERA	13	1105	Non compresa
CANCELLIERA	13	1106	Non compresa
CANCELLIERA	13	1107	Non compresa
CANCELLIERA	13	1108	Non compresa
CANCELLIERA	13	1109	Non compresa
CANCELLIERA	13	1190	Non compresa
CANCELLIERA	13	2049	Non compresa
CANCELLIERA	14	51	Non compresa
CANCELLIERA	14	52	Non compresa
CANCELLIERA	14	53	Non compresa
CANCELLIERA	14	54	Non compresa
CANCELLIERA	14	505	Non compresa
CANCELLIERA	14	79	Non compresa
CANCELLIERA	14	80	Non compresa
CANCELLIERA	14	82	Non compresa
CANCELLIERA	14	83	Non compresa
CANCELLIERA	14	85	Non compresa
CANCELLIERA	14	507	Non compresa
CANCELLIERA	14	361	Non compresa
CANCELLIERA	14	506	Non compresa
CANCELLIERA	14	341	Non compresa
CANCELLIERA	14	306	Non compresa
CANCELLIERA	14	133	Non compresa
CANCELLIERA	14	134	Non compresa
CANCELLIERA	14	457	Non compresa
CANCELLIERA	15	291	Non compresa
CANCELLIERA	15	683	Non compresa
CANCELLIERA	15	5	Non compresa



Riferimento Area	FOGLIO	PARTICELLE	Area TFUE (art.107.3 lett. C)
CANCELLIERA	15	22	Non compresa
CANCELLIERA	15	783	Non compresa
CANCELLIERA	15	32	Non compresa
CANCELLIERA	15	36	Non compresa
CANCELLIERA	15	722	Non compresa
CANCELLIERA	15	788	Non compresa
CANCELLIERA	15	791	Non compresa
CANCELLIERA	15	792	Non compresa
CANCELLIERA	15	793	Non compresa
CANCELLIERA	15	135	Non compresa
CANCELLIERA	15	288	Non compresa
CANCELLIERA	15	282	Non compresa
CANCELLIERA	15	293	Non compresa
CANCELLIERA	15	294	Non compresa
CANCELLIERA	15	295	Non compresa
CANCELLIERA	14	130	Non compresa
CANCELLIERA	14	440	Non compresa
CANCELLIERA	14	441	Non compresa
CANCELLIERA	14	420	Non compresa
CANCELLIERA	14	536	Non compresa
CANCELLIERA	14	142	Non compresa
CANCELLIERA	15	6	Non compresa
CANCELLIERA	15	12	Non compresa
CANCELLIERA	15	648	Non compresa
CANCELLIERA	15	37	Non compresa
CANCELLIERA	15	274	Non compresa
CANCELLIERA	15	62	Non compresa
CANCELLIERA	15	534	Non compresa
CANCELLIERA	15	557	Non compresa
CANCELLIERA	15	436	Non compresa
CANCELLIERA	15	445	Non compresa
CANCELLIERA	15	562	Non compresa
CANCELLIERA	15	559	Non compresa
CANCELLIERA	15	628	Non compresa
CANCELLIERA	15	139	Non compresa
CANCELLIERA	15	603	Non compresa
CANCELLIERA	15	517	Non compresa
CANCELLIERA	15	525	Non compresa
CANCELLIERA	15	519	Non compresa
CANCELLIERA	15	593	Non compresa
CANCELLIERA	15	707	Non compresa
CANCELLIERA	14	608	Non compresa
CANCELLIERA	14	510	Non compresa
CANCELLIERA	15	16	Non compresa
CANCELLIERA	15	649	Non compresa
CANCELLIERA	15	786	Non compresa
CANCELLIERA	15	536	Non compresa
CANCELLIERA	15	400	Non compresa
CANCELLIERA	15	401	Non compresa
CANCELLIERA	15	688	Non compresa
CANCELLIERA	15	690	Non compresa
CANCELLIERA	15	242	Non compresa
CANCELLIERA	15	140	Non compresa
CANCELLIERA	15	59	Non compresa
CANCELLIERA	15	505	Non compresa
CANCELLIERA	15	510	Non compresa
CANCELLIERA	15	79	Non compresa
CANCELLIERA	15	365	Non compresa
CANCELLIERA	15	481	Non compresa



Riferimento Area	FOGLIO	PARTICELLE	Area TFUE (art.107.3 lett. C)
CANCELLIERA	15	508	Non compresa
CANCELLIERA	15	30	Non compresa
CANCELLIERA	15	367	Non compresa
CANCELLIERA	15	533	Non compresa
CANCELLIERA	15	465	Non compresa
CANCELLIERA	15	470	Non compresa
CANCELLIERA	15	582	Non compresa
CANCELLIERA	15	81	Non compresa
CANCELLIERA	15	82	Non compresa
CANCELLIERA	17	32	Non compresa
CANCELLIERA	17	381	Non compresa
CANCELLIERA	17	376	Non compresa
CANCELLIERA	17	374	Non compresa
CANCELLIERA	17	37	Non compresa
CANCELLIERA	17	203	Non compresa
CANCELLIERA	17	202	Non compresa
CANCELLIERA	17	207	Non compresa
CANCELLIERA	17	204	Non compresa
CANCELLIERA	17	340	Non compresa
CANCELLIERA	17	403	Non compresa
CANCELLIERA	17	404	Non compresa
CANCELLIERA	17	47	Non compresa
CANCELLIERA	17	319	Non compresa
CANCELLIERA	15	85	Non compresa
CANCELLIERA	17	49	Non compresa
CANCELLIERA	17	54	Non compresa
CANCELLIERA	15	710	Non compresa
CANCELLIERA	15	89	Non compresa
CANCELLIERA	15	91	Non compresa
CANCELLIERA	15	93	Non compresa
CANCELLIERA	15	94	Non compresa
CANCELLIERA	17	382	Non compresa
CANCELLIERA	17	318	Non compresa
CANCELLIERA	17	75	Non compresa
CANCELLIERA	17	394	Non compresa
CANCELLIERA	17	332	Non compresa
CANCELLIERA	17	83	Non compresa
CANCELLIERA	17	93	Non compresa
CANCELLIERA	17	99	Non compresa
CANCELLIERA	17	103	Non compresa
CANCELLIERA	17	107	Non compresa
CANCELLIERA	17	314	Non compresa
CANCELLIERA	17	112	Non compresa
CANCELLIERA	17	280	Non compresa
CANCELLIERA	17	315	Non compresa
CANCELLIERA	17	119	Non compresa
CANCELLIERA	17	121	Non compresa
CANCELLIERA	17	413	Non compresa
CANCELLIERA	17	412	Non compresa
CANCELLIERA	17	266	Non compresa
CANCELLIERA	15	35	Non compresa
CANCELLIERA	14	257	Non compresa
CANCELLIERA	13	689	Non compresa
CANCELLIERA	13	498	Non compresa
CANCELLIERA	13	1941	Non compresa
CANCELLIERA	13	1940	Non compresa
CANCELLIERA	13	2095	Non compresa
CANCELLIERA	13	2096	Non compresa
CANCELLIERA	13	2097	Non compresa



Riferimento Area	FOGLIO	PARTICELLE	Area TFUE (art.107.3 lett. C)
CANCELLIERA	12	633	Non compresa
CANCELLIERA	21	545	Non compresa
CANCELLIERA	21	494	Non compresa
CANCELLIERA	21	569	Non compresa
CANCELLIERA	21	230	Non compresa
CANCELLIERA	21	559	Non compresa
CANCELLIERA	21	454	Non compresa
CANCELLIERA	21	538	Non compresa
CANCELLIERA	21	1027	Non compresa
CANCELLIERA	21	452	Non compresa
CANCELLIERA	21	453	Non compresa
CANCELLIERA	21	596	Non compresa
CANCELLIERA	21	1204	Non compresa
CANCELLIERA	21	955	Non compresa
CANCELLIERA	21	86	Non compresa
CANCELLIERA	21	528	Non compresa
CANCELLIERA	21	111	Non compresa
CANCELLIERA	21	507	Non compresa
CANCELLIERA	21	496	Non compresa
CANCELLIERA	21	497	Non compresa
CANCELLIERA	21	797	Non compresa
CANCELLIERA	21	1089	Non compresa
CANCELLIERA	21	1036	Non compresa
CANCELLIERA	21	651	Non compresa
CANCELLIERA	21	333	Non compresa
CANCELLIERA	21	814	Non compresa
CANCELLIERA	21	652	Non compresa
CANCELLIERA	21	1185	Non compresa



## 6. Comune di Allumiere

Riferimento Area	FOGLIO	PARTICELLE	Area TFUE (art.107.3 lett. C)
COMUNE DI ALLUMIERE	19	25	Non compresa



## 7. Comune di Amatrice

Riferimento Area	FOGLIO	PARTICELLE	Area TFUE (art.107.3 lett. C)
PIP TORRITA	48	683	Compresa
PIP TORRITA	48	680	Compresa
PIP TORRITA	48	679	Compresa
PIP TORRITA	48	674	Compresa
PIP TORRITA	48	672	Compresa
PIP TORRITA	48	670	Compresa
PIP TORRITA	48	668	Compresa
PIP TORRITA	48	667	Compresa
PIP TORRITA	48	662	Compresa
PIP TORRITA	48	659	Compresa
PIP TORRITA	48	656	Compresa
PIP TORRITA	48	655	Compresa
PIP TORRITA	48	651	Compresa
PIP TORRITA	48	616	Compresa
PIP TORRITA	48	612	Compresa
PIP TORRITA	48	598	Compresa
PIP TORRITA	48	595	Compresa
PIP TORRITA	48	594	Compresa
PIP TORRITA	48	586	Compresa
PIP TORRITA	48	584	Compresa
PIP TORRITA	48	582	Compresa
PIP TORRITA	48	581	Compresa
PIP TORRITA	48	580	Compresa
PIP TORRITA	48	579	Compresa
PIP TORRITA	48	566	Compresa
PIP TORRITA	48	564	Compresa
PIP TORRITA	48	562	Compresa
PIP TORRITA	48	560	Compresa
PIP TORRITA	48	558	Compresa
PIP TORRITA	48	556	Compresa
PIP TORRITA	48	551	Compresa
PIP TORRITA	48	531	Compresa
PIP TORRITA	48	508	Compresa
PIP TORRITA	48	479	Compresa
PIP TORRITA	48	478	Compresa
PIP TORRITA	48	388	Compresa
PIP TORRITA	48	360	Compresa
PIP TORRITA	48	359	Compresa
PIP TORRITA	48	334	Compresa
PIP TORRITA	48	333	Compresa
PIP TORRITA	48	332	Compresa
PIP TORRITA	48	329	Compresa
PIP TORRITA	48	328	Compresa
PIP TORRITA	48	326	Compresa
PIP TORRITA	48	268	Compresa
PIP TORRITA	48	262	Compresa
PIP TORRITA	48	261	Compresa
PIP TORRITA	48	260	Compresa
PIP TORRITA	48	259	Compresa



## 8. Comune di Anagni

Riferimento Area	FOGLIO	PARTICELLE	Area TFUE (art.107.3 lett. C)
COMUNE DI ANAGNI	71	101	Compresa
COMUNE DI ANAGNI	71	90	Compresa
COMUNE DI ANAGNI	72	13	Compresa
COMUNE DI ANAGNI	58	145	Compresa
COMUNE DI ANAGNI	58	18	Compresa
COMUNE DI ANAGNI	85	4	Compresa
COMUNE DI ANAGNI	85	85	Compresa
COMUNE DI ANAGNI	83	126	Compresa
COMUNE DI ANAGNI	93	4	Compresa
COMUNE DI ANAGNI	93	5	Compresa
COMUNE DI ANAGNI	94	257	Compresa
COMUNE DI ANAGNI	94	258	Compresa
COMUNE DI ANAGNI	94	272	Compresa
COMUNE DI ANAGNI	104	4	Compresa
COMUNE DI ANAGNI	105	400	Compresa
COMUNE DI ANAGNI	106	286	Compresa
COMUNE DI ANAGNI	104	37	Compresa
COMUNE DI ANAGNI	104	82	Compresa
COMUNE DI ANAGNI	106	13	Compresa
COMUNE DI ANAGNI	94	289	Compresa
COMUNE DI ANAGNI	94	290	Compresa
COMUNE DI ANAGNI	94	150	Compresa
COMUNE DI ANAGNI	94	285	Compresa
COMUNE DI ANAGNI	94	287	Compresa
COMUNE DI ANAGNI	94	13	Compresa
COMUNE DI ANAGNI	93	33	Compresa



## 9. Comune di Aprilia

Riferimento Area	FOGLIO	PARTICELLE	Area TFUE (art.107.3 lett. C)
COMUNE DI APRILIA	6	34	Compresa
COMUNE DI APRILIA	4	29	Compresa
COMUNE DI APRILIA	8	49	Compresa
COMUNE DI APRILIA	8	55	Compresa
COMUNE DI APRILIA	8	60	Compresa
COMUNE DI APRILIA	8	69	Compresa
COMUNE DI APRILIA	8	73	Compresa
COMUNE DI APRILIA	8	107	Compresa
COMUNE DI APRILIA	8	111	Compresa
COMUNE DI APRILIA	8	112	Compresa
COMUNE DI APRILIA	8	116	Compresa
COMUNE DI APRILIA	8	139	Compresa
COMUNE DI APRILIA	8	141	Compresa
COMUNE DI APRILIA	8	271	Compresa
COMUNE DI APRILIA	8	443	Compresa
COMUNE DI APRILIA	8	965	Compresa
COMUNE DI APRILIA	8	981	Compresa
COMUNE DI APRILIA	8	1007	Compresa
COMUNE DI APRILIA	8	1008	Compresa
COMUNE DI APRILIA	8	1009	Compresa
COMUNE DI APRILIA	51	13	Compresa
COMUNE DI APRILIA	51	20	Compresa
COMUNE DI APRILIA	51	2088	Compresa
COMUNE DI APRILIA	51	2164	Compresa
COMUNE DI APRILIA	66	663	Compresa
COMUNE DI APRILIA	66	664	Compresa
COMUNE DI APRILIA	66	746	Compresa
COMUNE DI APRILIA	66	768	Compresa
COMUNE DI APRILIA	66	1077	Compresa
COMUNE DI APRILIA	66	1100	Compresa
COMUNE DI APRILIA	66	1112	Compresa
COMUNE DI APRILIA	97	9	Compresa
COMUNE DI APRILIA	97	10	Compresa
COMUNE DI APRILIA	97	11	Compresa
COMUNE DI APRILIA	97	13	Compresa
COMUNE DI APRILIA	97	16	Compresa
COMUNE DI APRILIA	97	17	Compresa
COMUNE DI APRILIA	97	18	Compresa
COMUNE DI APRILIA	97	20	Compresa
COMUNE DI APRILIA	97	21	Compresa
COMUNE DI APRILIA	97	23	Compresa
COMUNE DI APRILIA	97	28	Compresa
COMUNE DI APRILIA	97	30	Compresa
COMUNE DI APRILIA	97	43	Compresa
COMUNE DI APRILIA	97	44	Compresa
COMUNE DI APRILIA	97	50	Compresa
COMUNE DI APRILIA	97	68	Compresa
COMUNE DI APRILIA	97	69	Compresa
COMUNE DI APRILIA	97	71	Compresa
COMUNE DI APRILIA	97	107	Compresa
COMUNE DI APRILIA	98	3	Compresa



Riferimento Area	FOGLIO	PARTICELLE	Area TFUE (art.107.3 lett. C)
COMUNE DI APRILIA	98	21	Compresa
COMUNE DI APRILIA	98	25	Compresa
COMUNE DI APRILIA	98	26	Compresa
COMUNE DI APRILIA	98	33	Compresa
COMUNE DI APRILIA	98	34	Compresa
COMUNE DI APRILIA	98	38	Compresa
COMUNE DI APRILIA	98	39	Compresa
COMUNE DI APRILIA	98	40	Compresa
COMUNE DI APRILIA	98	41	Compresa
COMUNE DI APRILIA	98	42	Compresa
COMUNE DI APRILIA	98	43	Compresa
COMUNE DI APRILIA	98	49	Compresa
COMUNE DI APRILIA	98	50	Compresa
COMUNE DI APRILIA	98	51	Compresa
COMUNE DI APRILIA	98	52	Compresa
COMUNE DI APRILIA	98	53	Compresa
COMUNE DI APRILIA	98	77	Compresa
COMUNE DI APRILIA	98	78	Compresa
COMUNE DI APRILIA	98	79	Compresa
COMUNE DI APRILIA	98	80	Compresa
COMUNE DI APRILIA	98	81	Compresa
COMUNE DI APRILIA	98	82	Compresa
COMUNE DI APRILIA	98	83	Compresa
COMUNE DI APRILIA	98	84	Compresa
COMUNE DI APRILIA	98	85	Compresa
COMUNE DI APRILIA	98	86	Compresa
COMUNE DI APRILIA	98	87	Compresa
COMUNE DI APRILIA	98	88	Compresa
COMUNE DI APRILIA	98	89	Compresa
COMUNE DI APRILIA	98	90	Compresa
COMUNE DI APRILIA	98	91	Compresa
COMUNE DI APRILIA	98	92	Compresa
COMUNE DI APRILIA	98	93	Compresa
COMUNE DI APRILIA	98	94	Compresa
COMUNE DI APRILIA	98	97	Compresa
COMUNE DI APRILIA	98	102	Compresa
COMUNE DI APRILIA	98	108	Compresa
COMUNE DI APRILIA	98	109	Compresa
COMUNE DI APRILIA	98	110	Compresa
COMUNE DI APRILIA	98	111	Compresa
COMUNE DI APRILIA	98	114	Compresa
COMUNE DI APRILIA	98	117	Compresa
COMUNE DI APRILIA	98	118	Compresa
COMUNE DI APRILIA	98	119	Compresa
COMUNE DI APRILIA	98	120	Compresa
COMUNE DI APRILIA	98	135	Compresa
COMUNE DI APRILIA	98	136	Compresa
COMUNE DI APRILIA	98	137	Compresa
COMUNE DI APRILIA	98	138	Compresa
COMUNE DI APRILIA	98	662	Compresa
COMUNE DI APRILIA	98	663	Compresa
COMUNE DI APRILIA	98	664	Compresa
COMUNE DI APRILIA	98	665	Compresa
COMUNE DI APRILIA	98	666	Compresa



Riferimento Area	FOGLIO	PARTICELLE	Area TFUE (art.107.3 lett. C)
COMUNE DI APRILIA	98	667	Compresa
COMUNE DI APRILIA	98	668	Compresa
COMUNE DI APRILIA	98	669	Compresa
COMUNE DI APRILIA	98	670	Compresa
COMUNE DI APRILIA	98	671	Compresa
COMUNE DI APRILIA	98	672	Compresa
COMUNE DI APRILIA	98	673	Compresa
COMUNE DI APRILIA	98	674	Compresa
COMUNE DI APRILIA	98	675	Compresa
COMUNE DI APRILIA	98	676	Compresa
COMUNE DI APRILIA	98	677	Compresa
COMUNE DI APRILIA	98	680	Compresa
COMUNE DI APRILIA	98	681	Compresa
COMUNE DI APRILIA	98	682	Compresa
COMUNE DI APRILIA	98	683	Compresa
COMUNE DI APRILIA	98	684	Compresa
COMUNE DI APRILIA	98	691	Compresa
COMUNE DI APRILIA	100	8	Compresa
COMUNE DI APRILIA	100	11	Compresa
COMUNE DI APRILIA	100	12	Compresa
COMUNE DI APRILIA	100	39	Compresa
COMUNE DI APRILIA	100	40	Compresa
COMUNE DI APRILIA	100	70	Compresa
COMUNE DI APRILIA	100	72	Compresa
COMUNE DI APRILIA	100	93	Compresa
COMUNE DI APRILIA	100	102	Compresa
COMUNE DI APRILIA	100	136	Compresa
COMUNE DI APRILIA	100	137	Compresa
COMUNE DI APRILIA	100	138	Compresa
COMUNE DI APRILIA	100	141	Compresa
COMUNE DI APRILIA	100	142	Compresa
COMUNE DI APRILIA	100	143	Compresa
COMUNE DI APRILIA	100	189	Compresa
COMUNE DI APRILIA	100	210	Compresa
COMUNE DI APRILIA	100	211	Compresa
COMUNE DI APRILIA	100	1009	Compresa
COMUNE DI APRILIA	100	1011	Compresa
COMUNE DI APRILIA	116	34	Compresa
COMUNE DI APRILIA	116	53	Compresa
COMUNE DI APRILIA	116	54	Compresa
COMUNE DI APRILIA	116	174	Compresa
COMUNE DI APRILIA	116	176	Compresa
COMUNE DI APRILIA	116	423	Compresa
COMUNE DI APRILIA	116	424	Compresa
COMUNE DI APRILIA	116	425	Compresa
COMUNE DI APRILIA	117	54	Compresa
COMUNE DI APRILIA	117	239	Compresa
COMUNE DI APRILIA	117	300	Compresa
COMUNE DI APRILIA	117	301	Compresa
COMUNE DI APRILIA	117	303	Compresa
COMUNE DI APRILIA	117	305	Compresa
COMUNE DI APRILIA	117	307	Compresa
COMUNE DI APRILIA	118	8	Compresa
COMUNE DI APRILIA	118	18	Compresa



Riferimento Area	FOGLIO	PARTICELLE	Area TFUE (art.107.3 lett. C)
COMUNE DI APRILIA	118	20	Compresa
COMUNE DI APRILIA	118	75	Compresa
COMUNE DI APRILIA	118	303	Compresa
COMUNE DI APRILIA	118	328	Compresa
COMUNE DI APRILIA	118	332	Compresa
COMUNE DI APRILIA	118	335	Compresa
COMUNE DI APRILIA	118	336	Compresa
COMUNE DI APRILIA	118	337	Compresa
COMUNE DI APRILIA	118	338	Compresa
COMUNE DI APRILIA	118	341	Compresa
COMUNE DI APRILIA	118	342	Compresa
COMUNE DI APRILIA	118	377	Compresa
COMUNE DI APRILIA	118	379	Compresa
COMUNE DI APRILIA	118	381	Compresa
COMUNE DI APRILIA	118	382	Compresa
COMUNE DI APRILIA	118	384	Compresa
COMUNE DI APRILIA	118	385	Compresa
COMUNE DI APRILIA	118	387	Compresa
COMUNE DI APRILIA	118	388	Compresa
COMUNE DI APRILIA	118	389	Compresa
COMUNE DI APRILIA	118	390	Compresa
COMUNE DI APRILIA	118	391	Compresa
COMUNE DI APRILIA	118	392	Compresa
COMUNE DI APRILIA	118	393	Compresa
COMUNE DI APRILIA	118	394	Compresa
COMUNE DI APRILIA	118	395	Compresa
COMUNE DI APRILIA	118	396	Compresa
COMUNE DI APRILIA	118	397	Compresa
COMUNE DI APRILIA	118	399	Compresa
COMUNE DI APRILIA	118	400	Compresa
COMUNE DI APRILIA	118	401	Compresa
COMUNE DI APRILIA	118	402	Compresa
COMUNE DI APRILIA	118	431	Compresa
COMUNE DI APRILIA	118	432	Compresa
COMUNE DI APRILIA	118	433	Compresa
COMUNE DI APRILIA	118	434	Compresa
COMUNE DI APRILIA	118	435	Compresa
COMUNE DI APRILIA	118	436	Compresa
COMUNE DI APRILIA	118	437	Compresa
COMUNE DI APRILIA	118	493	Compresa
COMUNE DI APRILIA	118	553	Compresa
COMUNE DI APRILIA	133	6	Compresa
COMUNE DI APRILIA	133	7	Compresa
COMUNE DI APRILIA	133	9	Compresa
COMUNE DI APRILIA	133	11	Compresa
COMUNE DI APRILIA	133	12	Compresa
COMUNE DI APRILIA	133	13	Compresa
COMUNE DI APRILIA	133	14	Compresa
COMUNE DI APRILIA	133	19	Compresa
COMUNE DI APRILIA	133	20	Compresa
COMUNE DI APRILIA	133	21	Compresa
COMUNE DI APRILIA	133	22	Compresa
COMUNE DI APRILIA	133	36	Compresa
COMUNE DI APRILIA	133	50	Compresa



Riferimento Area	FOGLIO	PARTICELLE	Area TFUE (art.107.3 lett. C)
COMUNE DI APRILIA	133	53	Compresa
COMUNE DI APRILIA	133	55	Compresa
COMUNE DI APRILIA	133	58	Compresa
COMUNE DI APRILIA	133	59	Compresa
COMUNE DI APRILIA	133	61	Compresa



## 10. Comune di Anguillara Sabazia

Riferimento Area	FOGLIO	PARTICELLE	Area TFUE (art.107.3 lett. C)
ACQUA CLAUDIA	19	1104	Non Compresa
ACQUA CLAUDIA	19	1103	Non Compresa
ACQUA CLAUDIA	19	1102	Non Compresa
ACQUA CLAUDIA	19	966	Non Compresa
ACQUA CLAUDIA	19	964	Non Compresa
ACQUA CLAUDIA	19	965	Non Compresa
ACQUA CLAUDIA	19	582	Non Compresa
ACQUA CLAUDIA	19	581	Non Compresa
AREA INDUSTRIALE ARTIGIANATO	10	651	Non Compresa
AREA INDUSTRIALE ARTIGIANATO	10	650	Non Compresa
AREA INDUSTRIALE ARTIGIANATO	10	681	Non Compresa
AREA INDUSTRIALE ARTIGIANATO	10	678	Non Compresa
AREA INDUSTRIALE ARTIGIANATO	10	684	Non Compresa
AREA INDUSTRIALE ARTIGIANATO	10	696	Non Compresa



## 11. Comune di Ardea

Riferimento Area	FOGLIO	PARTICELLE	Area TFUE (art.107.3 lett. C)
SITO INDUSTRIALE DI SANTA PALOMBA	16	1120	Non compresa



## 12. Comune di Ausernia

Riferimento Area	FOGLIO	PARTICELLE	Area TFUE (art.107.3 lett. C)
Taverna Cinquanta - Ponte Orefice	13	116	Non Compresa
Taverna Cinquanta - Ponte Orefice	16	17	Non Compresa
Taverna Cinquanta - Ponte Orefice	16	100	Non Compresa
Taverna Cinquanta - Ponte Orefice	16	121	Non Compresa
Taverna Cinquanta - Ponte Orefice	16	125	Non Compresa
Taverna Cinquanta - Ponte Orefice	16	169	Non Compresa
Taverna Cinquanta - Ponte Orefice	16	171	Non Compresa
Taverna Cinquanta - Ponte Orefice	16	305	Non Compresa
Taverna Cinquanta - Ponte Orefice	16	311	Non Compresa
Taverna Cinquanta - Ponte Orefice	16	336	Non Compresa
Taverna Cinquanta - Ponte Orefice	16	359	Non Compresa
Taverna Cinquanta - Ponte Orefice	16	362	Non Compresa
Taverna Cinquanta - Ponte Orefice	16	367	Non Compresa
Taverna Cinquanta - Ponte Orefice	16	369	Non Compresa
Taverna Cinquanta - Ponte Orefice	16	394	Non Compresa
Taverna Cinquanta - Ponte Orefice	16	395	Non Compresa
Taverna Cinquanta - Ponte Orefice	16	460	Non Compresa
Taverna Cinquanta - Ponte Orefice	16	461	Non Compresa
Taverna Cinquanta - Ponte Orefice	16	490	Non Compresa
Taverna Cinquanta - Ponte Orefice	16	518	Non Compresa
Taverna Cinquanta - Ponte Orefice	16	523	Non Compresa
Taverna Cinquanta - Ponte Orefice	16	547	Non Compresa
Taverna Cinquanta - Ponte Orefice	16	568	Non Compresa
Taverna Cinquanta - Ponte Orefice	16	572	Non Compresa
Taverna Cinquanta - Ponte Orefice	16	583	Non Compresa
Taverna Cinquanta - Ponte Orefice	16	584	Non Compresa
Taverna Cinquanta - Ponte Orefice	16	588	Non Compresa
Taverna Cinquanta - Ponte Orefice	16	589	Non Compresa
Taverna Cinquanta - Ponte Orefice	16	590	Non Compresa
Taverna Cinquanta - Ponte Orefice	16	613	Non Compresa
Taverna Cinquanta - Ponte Orefice	16	614	Non Compresa
Taverna Cinquanta - Ponte Orefice	16	621	Non Compresa
Taverna Cinquanta - Ponte Orefice	16	622	Non Compresa
Taverna Cinquanta - Ponte Orefice	16	626	Non Compresa
Taverna Cinquanta - Ponte Orefice	16	630	Non Compresa
Taverna Cinquanta - Ponte Orefice	16	640	Non Compresa
Taverna Cinquanta - Ponte Orefice	16	695	Non Compresa
Taverna Cinquanta - Ponte Orefice	17	102	Non Compresa
Taverna Cinquanta - Ponte Orefice	18	25	Non Compresa
Taverna Cinquanta - Ponte Orefice	18	365	Non Compresa
Taverna Cinquanta - Ponte Orefice	18	592	Non Compresa



### 13. Comune di Borgorose

Riferimento Area	FOGLIO	PARTICELLE	Area TFUE (art.107.3 lett. C)
COMUNE DI BORGOROSE	68	767	Non Compresa
COMUNE DI BORGOROSE	72	244	Non Compresa
COMUNE DI BORGOROSE	72	304	Non Compresa
COMUNE DI BORGOROSE	72	8	Non Compresa
COMUNE DI BORGOROSE	72	33	Non Compresa
COMUNE DI BORGOROSE	72	32	Non Compresa
COMUNE DI BORGOROSE	72	260	Non Compresa
COMUNE DI BORGOROSE	72	264	Non Compresa
COMUNE DI BORGOROSE	72	262	Non Compresa
COMUNE DI BORGOROSE	72	189	Non Compresa
COMUNE DI BORGOROSE	72	256	Non Compresa
COMUNE DI BORGOROSE	72	254	Non Compresa
COMUNE DI BORGOROSE	72	253	Non Compresa
COMUNE DI BORGOROSE	72	105	Non Compresa
COMUNE DI BORGOROSE	72	101	Non Compresa
COMUNE DI BORGOROSE	72	293	Non Compresa
COMUNE DI BORGOROSE	72	252	Non Compresa
COMUNE DI BORGOROSE	72	251	Non Compresa
COMUNE DI BORGOROSE	72	267	Non Compresa
COMUNE DI BORGOROSE	72	263	Non Compresa
COMUNE DI BORGOROSE	72	288	Non Compresa
COMUNE DI BORGOROSE	72	279	Non Compresa
COMUNE DI BORGOROSE	72	261	Non Compresa
COMUNE DI BORGOROSE	72	272	Non Compresa
COMUNE DI BORGOROSE	72	266	Non Compresa
COMUNE DI BORGOROSE	72	280	Non Compresa
COMUNE DI BORGOROSE	72	289	Non Compresa
COMUNE DI BORGOROSE	72	281	Non Compresa
COMUNE DI BORGOROSE	72	286	Non Compresa
COMUNE DI BORGOROSE	72	275	Non Compresa
COMUNE DI BORGOROSE	72	303	Non Compresa
COMUNE DI BORGOROSE	72	338	Non Compresa
COMUNE DI BORGOROSE	72	334	Non Compresa
COMUNE DI BORGOROSE	72	335	Non Compresa
COMUNE DI BORGOROSE	72	336	Non Compresa
COMUNE DI BORGOROSE	72	233	Non Compresa
COMUNE DI BORGOROSE	72	345	Non Compresa
COMUNE DI BORGOROSE	72	346	Non Compresa
COMUNE DI BORGOROSE	72	351	Non Compresa
COMUNE DI BORGOROSE	72	352	Non Compresa
COMUNE DI BORGOROSE	92	250	Non Compresa
COMUNE DI BORGOROSE	92	3	Non Compresa
COMUNE DI BORGOROSE	92	2	Non Compresa
COMUNE DI BORGOROSE	92	1	Non Compresa
COMUNE DI BORGOROSE	92	17	Non Compresa
COMUNE DI BORGOROSE	92	10	Non Compresa
COMUNE DI BORGOROSE	92	392	Non Compresa



## 14. Comune di Campagnano di Roma

Riferimento Area	FOGLIO	PARTICELLE	Area TFUE (art.107.3 lett. C)
IL PAVONE	6	14	Non compresa
IL PAVONE	6	29	Non compresa
IL PAVONE	6	30	Non compresa
IL PAVONE	6	36	Non compresa
IL PAVONE	6	37	Non compresa
IL PAVONE	6	86	Non compresa
IL PAVONE	6	87	Non compresa
CASSIA VECCHIA	7	1091	Non compresa
CASSIA VECCHIA	7	54	Non compresa
CASSIA VECCHIA	7	733	Non compresa
PIAN DEL CECIO	7	1	Non compresa
PIAN DEL CECIO	7	43	Non compresa
PIAN DEL CECIO	7	50	Non compresa
PIAN DEL CECIO	7	51	Non compresa
PIAN DEL CECIO	7	67	Non compresa
PIAN DEL CECIO	7	69	Non compresa
PIAN DEL CECIO	7	70	Non compresa
PIAN DEL CECIO	7	7	Non compresa
PIAN DEL CECIO	7	89	Non compresa
PIAN DEL CECIO	7	112	Non compresa
PIAN DEL CECIO	7	113	Non compresa
PIAN DEL CECIO	7	114	Non compresa
PIAN DEL CECIO	7	116	Non compresa
PIAN DEL CECIO	7	117	Non compresa
PIAN DEL CECIO	7	118	Non compresa
PIAN DEL CECIO	7	150	Non compresa
MONTE LUPOLI	50	15	Non compresa
MONTE LUPOLI	50	16	Non compresa
MONTE LUPOLI	50	18	Non compresa
MONTE LUPOLI	50	39	Non compresa
MONTE LUPOLI	50	46	Non compresa
MONTE LUPOLI	50	56	Non compresa
MONTE LUPOLI	50	57	Non compresa
MONTE LUPOLI	50	66	Non compresa
VALLELUNGA P.1	5	137	Non compresa
VALLELUNGA P.7	2	367	Non compresa
VALLELUNGA P.7	2	139	Non compresa
VALLELUNGA P.7	2	63	Non compresa
VALLELUNGA P.7	2	52	Non compresa
VALLELUNGA P.7	2	369	Non compresa
VALLELUNGA P.7	2	93	Non compresa
VALLELUNGA P.7	2	94	Non compresa
VALLELUNGA P.7	2	342	Non compresa
VALLELUNGA P.7	2	346	Non compresa
VALLELUNGA P.7	2	138	Non compresa
VALLELUNGA p.12_13	5	178	Non compresa



## 15. Comune di Cassino

Riferimento Area	FOGLIO	PARTICELLE	Area TFUE (art.107.3 lett. C)
VIA CERRO OSPEDALE	63	819	Compresa
STRADA PROV. SP 76	46	55	Compresa
VIA CASILINA SS6	44	17	Compresa
VIA CASILINA SS6	30	299	Compresa
VIA CASILINA SS6	30	301	Compresa
VIA CASILINA SS6	34	163	Compresa
VIA CASILINA SS6	34	81	Compresa
VIA CASILINA SS6	34	66	Compresa
VIA CASILINA SS6	34	251	Compresa
VIA CASILINA SS6	34	262	Compresa
VIA CASILINA SS6	34	274	Compresa
VIA CASILINA SS6	34	276	Compresa
VIA CASILINA SS6	34	371	Compresa
VIA CASILINA SS6	34	497	Compresa
VIA CASILINA SS6	34	498	Compresa
VIA CASILINA SS6	34	556	Compresa
VIA CASILINA SS6	34	557	Compresa
VIA CASILINA SS6	34	559	Compresa
VIA CASILINA SS6	34	580	Compresa
VIA CASILINA SS6	34	625	Compresa
VIA CASILINA SS6	34	800	Compresa
VIA SAN BARTOLOMEO	34	58	Compresa
VIA SAN BARTOLOMEO	34	383	Compresa
VIA SAN BARTOLOMEO	34	385	Compresa
VIA SAN BARTOLOMEO	34	386	Compresa
VIA SAN BARTOLOMEO	34	444	Compresa
VIA SAN PASQUALE	22	170	Compresa
VIA SAN PASQUALE	22	384	Compresa
VIA SAN PASQUALE	22	769	Compresa
VIA SFERRACAVALLI	4	196	Compresa
VIA SFERRACAVALLI	4	450	Compresa
VIA SFERRACAVALLI	11	68	Compresa
VIA CERRO	56	57	Compresa
VIA PROV.AUSONIA	57	142	Compresa
VIA PROV.AUSONIA	49	178	Compresa
VIA PROV.AUSONIA	49	190	Compresa



## 16. Comune di Castelforte

Riferimento Area	FOGLIO	PARTICELLE	Area TFUE (art.107.3 lett. C)
COMUNE DI CASTELFORTE	38	590	Compresa
COMUNE DI CASTELFORTE	38	108	Compresa
COMUNE DI CASTELFORTE	38	206	Compresa
COMUNE DI CASTELFORTE	38	364	Compresa
COMUNE DI CASTELFORTE	38	438	Compresa
COMUNE DI CASTELFORTE	38	741	Compresa
COMUNE DI CASTELFORTE	38	427	Compresa
COMUNE DI CASTELFORTE	38	428	Compresa
COMUNE DI CASTELFORTE	38	431	Compresa
COMUNE DI CASTELFORTE	38	452	Compresa
COMUNE DI CASTELFORTE	38	198	Compresa
COMUNE DI CASTELFORTE	38	495	Compresa
COMUNE DI CASTELFORTE	38	447/PARTE	Compresa
COMUNE DI CASTELFORTE	38	191	Compresa
COMUNE DI CASTELFORTE	38	657	Compresa
COMUNE DI CASTELFORTE	36	2127	Compresa
COMUNE DI CASTELFORTE	36	2140	Compresa
COMUNE DI CASTELFORTE	39	1197	Compresa
COMUNE DI CASTELFORTE	38	465	Compresa
COMUNE DI CASTELFORTE	38	624	Compresa
COMUNE DI CASTELFORTE	38	380	Compresa
COMUNE DI CASTELFORTE	38	541	Compresa
COMUNE DI CASTELFORTE	38	656	Compresa
COMUNE DI CASTELFORTE	38	621	Compresa
COMUNE DI CASTELFORTE	38	622	Compresa
COMUNE DI CASTELFORTE	39	19	Compresa
COMUNE DI CASTELFORTE	39	779	Compresa
COMUNE DI CASTELFORTE	39	808	Compresa
COMUNE DI CASTELFORTE	39	1078	Compresa
COMUNE DI CASTELFORTE	39	1140	Compresa
COMUNE DI CASTELFORTE	39	1141	Compresa
COMUNE DI CASTELFORTE	41	101	Compresa
COMUNE DI CASTELFORTE	39	62	Compresa
COMUNE DI CASTELFORTE	39	295	Compresa
COMUNE DI CASTELFORTE	39	432	Compresa
COMUNE DI CASTELFORTE	39	1161	Compresa
COMUNE DI CASTELFORTE	39	1162	Compresa
COMUNE DI CASTELFORTE	39	1195	Compresa
COMUNE DI CASTELFORTE	39	1196	Compresa
COMUNE DI CASTELFORTE	42	406/PARTE	Compresa
COMPLESSO TERMALE	43	528	Compresa
COMPLESSO TERMALE	45	75	Compresa
COMPLESSO TERMALE	45	76	Compresa
COMPLESSO TERMALE	45	77	Compresa
COMPLESSO TERMALE	45	80	Compresa
COMPLESSO TERMALE	45	6	Compresa
COMPLESSO TERMALE	45	81	Compresa
COMPLESSO TERMALE	26	48	Compresa
COMPLESSO TERMALE	26	126	Compresa
COMPLESSO TERMALE	26	27	Compresa
COMPLESSO TERMALE	26	47	Compresa



Riferimento Area	FOGLIO	PARTICELLE	Area TFUE (art.107.3 lett. C)
COMPLESSO TERMALE	26	128	Compresa
COMPLESSO TERMALE	26	1033	Compresa
COMPLESSO TERMALE	26	21	Compresa
COMPLESSO TERMALE	26	22	Compresa
COMPLESSO TERMALE	26	1048	Compresa
COMPLESSO TERMALE	26	56	Compresa
COMPLESSO TERMALE	26	3	Compresa
COMPLESSO TERMALE	26	57	Compresa
COMPLESSO TERMALE	26	119	Compresa
COMPLESSO TERMALE	26	1051/PARTE1	Compresa
COMPLESSO TERMALE	26	2	Compresa
COMPLESSO TERMALE	26	131	Compresa
COMUNE DI CASTELFORTE	26	1051/PARTE2	Compresa
COMPLESSO TERMALE	16	5	Compresa
COMPLESSO TERMALE	16	272	Compresa
COMPLESSO TERMALE	16	273	Compresa
COMPLESSO TERMALE	16	98	Compresa
COMPLESSO TERMALE	16	237	Compresa
COMPLESSO TERMALE	16	238	Compresa
COMPLESSO TERMALE	16	239	Compresa
COMPLESSO TERMALE	16	240	Compresa
COMPLESSO TERMALE	16	241	Compresa
COMPLESSO TERMALE	16	242	Compresa
COMPLESSO TERMALE	16	7	Compresa
COMPLESSO TERMALE	16	8	Compresa
COMPLESSO TERMALE	16	9	Compresa
COMPLESSO TERMALE	16	26	Compresa
COMPLESSO TERMALE	16	116	Compresa
COMPLESSO TERMALE	16	115	Compresa
COMPLESSO TERMALE	16	145	Compresa
COMPLESSO TERMALE	16	54	Compresa
COMPLESSO TERMALE	16	55	Compresa
COMPLESSO TERMALE	36	288/PARTE	Compresa
COMPLESSO TERMALE	37	385/PARTE	Compresa
COMPLESSO TERMALE	37	388	Compresa



## 17. Comune di Castelnuovo Parano

Riferimento Area	FOGLIO	PARTICELLE	Area TFUE (art.107.3 lett. C)
C223	6	1161	Non compresa
C223	6	1162	Non compresa
C223	6	1163	Non compresa
C223	6	1165	Non compresa
C223	6	1196	Non compresa
C223	6	1302	Non compresa
C223	6	1383	Non compresa
C223	6	1389	Non compresa
C223	6	1629	Non compresa
C223	6	1630	Non compresa
C223	6	1631	Non compresa
C223	6	1632	Non compresa
C223	6	464	Non compresa
C223	6	543	Non compresa
C223	6	560	Non compresa
C223	6	561	Non compresa



## 18. Comune di Ceccano

Riferimento Area	FOGLIO	PARTICELLE	Area TFUE (art.107.3 lett. C)
VIA MONTI LEPINI	1	1	Compresa
VIA MONTI LEPINI	1	311	Compresa
VIA MONTI LEPINI	1	5	Compresa
VIA MONTI LEPINI	1	6	Compresa
VIA MONTI LEPINI	1	9	Compresa
VIA MONTI LEPINI	1	12	Compresa
VIA MONTI LEPINI	1	15	Compresa
VIA MONTI LEPINI	1	467	Compresa
VIA MONTI LEPINI	1	43	Compresa
VIA MONTI LEPINI	1	485	Compresa
VIA MONTI LEPINI	1	201	Compresa
VIA MONTI LEPINI	1	652	Compresa
VIA MONTI LEPINI	1	58	Compresa
VIA MONTI LEPINI	1	372	Compresa
VIA MONTI LEPINI	3	736	Compresa
VIA MONTI LEPINI	3	439	Compresa
VIA MONTI LEPINI	3	597	Compresa
VIA MONTI LEPINI	3	679	Compresa
VIA MONTI LEPINI	3	4	Compresa
VIA MONTI LEPINI	3	7	Compresa
VIA MONTI LEPINI	3	524	Compresa
VIA MONTI LEPINI	3	1082	Compresa
VIA MONTI LEPINI	3	13	Compresa
VIA MONTI LEPINI	3	257	Compresa
VIA MONTI LEPINI	3	21	Compresa
VIA MONTI LEPINI	3	1005	Compresa
VIA MONTI LEPINI	3	42	Compresa
VIA MONTI LEPINI	3	465	Compresa
VIA MONTI LEPINI	3	598	Compresa
VIA MONTI LEPINI	3	263	Compresa
VIA MONTI LEPINI	3	1064	Compresa
VIA MONTI LEPINI	3	49	Compresa
VIA MONTI LEPINI	3	450	Compresa
VIA MONTI LEPINI	3	502	Compresa
VIA MONTI LEPINI	3	656	Compresa
VIA MONTI LEPINI	3	66	Compresa
VIA MONTI LEPINI	3	476	Compresa
VIA MONTI LEPINI	3	98	Compresa
VIA MONTI LEPINI	3	395	Compresa
VIA MONTI LEPINI	3	84	Compresa
VIA COLLE LAMI	7	108	Compresa
VIA COLLE LAMI	7	216	Compresa
VIA COLLE LAMI	7	181	Compresa
VIA COLLE LAMI	7	438	Compresa
VIA COLLE LAMI	7	185	Compresa
VIA COLLE LAMI	7	184	Compresa
VIA COLLE LAMI	7	339	Compresa
VIA COLLE LAMI	7	352	Compresa
VIA COLLE LAMI	7	353	Compresa
VIA COLLE LAMI	7	331	Compresa
VIA COLLE LAMI	7	350	Compresa



Riferimento Area	FOGLIO	PARTICELLE	Area TFUE (art.107.3 lett. C)
VIA COLLE LAMI	7	314	Compresa
VIA COLLE LAMI	7	195	Compresa
VIA COLLE LAMI	7	199	Compresa
VIA COLLE LAMI	7	461	Compresa
VIA COLLE LAMI	7	301	Compresa
VIA COLLE LAMI	7	88	Compresa
VIA COLLE LAMI	7	477	Compresa
VIA COLLE LAMI	7	158	Compresa
VIA COLLE LAMI	7	155	Compresa
VIA COLLE LAMI	7	437	Compresa
VIA COLLE LAMI	7	435	Compresa
VIA COLLE LAMI	7	436	Compresa
VIA MOROLENSE	20	743	Compresa
VIA MOROLENSE	20	345	Compresa
VIA MOROLENSE	20	407	Compresa
VIA MOROLENSE	20	547	Compresa
VIA MOROLENSE	20	496	Compresa
VIA MOROLENSE	20	414	Compresa
VIA MOROLENSE	20	797	Compresa
VIA MOROLENSE	20	873	Compresa
VIA MOROLENSE	20	823	Compresa
TERRAUZZA - EX CERAMICA SOLE	5	39	Compresa
TERRAUZZA - EX CERAMICA SOLE	5	41	Compresa
TERRAUZZA - EX CERAMICA SOLE	5	612	Compresa
TERRAUZZA - LUCCHETTI	5	630	Compresa
PIAZZA BERARDI - EX ANNUNZIATA	16	337	Compresa
VIA GAETA - EX IND. CASEARIA BRUSCINO	34	67	Compresa
MOROLENSE	25	303	Compresa
MOROLENSE	25	333	Compresa
MOROLENSE	25	299	Compresa
MOROLENSE	25	6	Compresa
MOROLENSE	25	685	Compresa
MOROLENSE	25	684	Compresa
MOROLENSE	25	790	Compresa
MOROLENSE	15	1396	Compresa
MOROLENSE	15	425	Compresa
MOROLENSE	15	547	Compresa
VIA GAETA	34	1465	Compresa
VIA GAETA	34	42	Compresa
VIA GAETA	38	719	Compresa
VIA GAETA	38	878	Compresa
VIA GAETA	38	7	Compresa
VIA GAETA	38	20	Compresa
VIA GAETA	38	745	Compresa
VIA GAETA	38	33	Compresa



## 19. Comune di Ceprano

Riferimento Area	FOGLIO	PARTICELLE	Area TFUE (art.107.3 lett. C)
ZONA ARTIGIANALE	25	48	Non Compresa
ZONA ARTIGIANALE	32	166	Non Compresa
ZONA ARTIGIANALE	32	173	Non Compresa
ZONA ARTIGIANALE	32	190	Non Compresa
ZONA ARTIGIANALE	32	267	Non Compresa
ZONA ARTIGIANALE	32	505	Non Compresa
ZONA ARTIGIANALE	32	1040	Non Compresa
ZONA INDUSTRIALE	8	312	Non Compresa
ZONA INDUSTRIALE	19	715	Non Compresa
ZONA INDUSTRIALE	19	729	Non Compresa
ZONA INDUSTRIALE	19	1145	Non Compresa
ZONA INDUSTRIALE	33	99	Non Compresa
ZONAIndustr. NORM. SPECIALE	26	348	Non Compresa
ZONAIndustr. NORM. SPECIALE	26	393	Non Compresa
ZONAIndustr. NORM. SPECIALE	26	422	Non Compresa
ZONAIndustr. NORM. SPECIALE	26	513	Non Compresa
ZONAIndustr. NORM. SPECIALE	26	596	Non Compresa
ZONAIndustr. NORM. SPECIALE	26	619	Non Compresa



## 20. Comune di Cisterna di Latina

Riferimento Area	FOGLIO	PARTICELLE	Area TFUE (art.107.3 lett. C)
OLMOBELLO	140	6	Compresa
OLMOBELLO	140	62	Compresa
OLMOBELLO	140	57	Compresa
OLMOBELLO	140	58	Compresa
OLMOBELLO	140	113	Compresa
OLMOBELLO	140	179	Compresa
OLMOBELLO	140	185	Compresa
OLMOBELLO	140	198	Compresa
OLMOBELLO	140	189	Compresa
OLMOBELLO	140	187	Compresa
OLMOBELLO	140	183	Compresa
OLMOBELLO	140	192	Compresa
OLMOBELLO	140	193	Compresa
OLMOBELLO	140	184	Compresa
OLMOBELLO	140	191	Compresa
OLMOBELLO	140	190	Compresa
OLMOBELLO	136	6	Compresa
OLMOBELLO	136	29	Compresa
OLMOBELLO	136	946	Compresa
OLMOBELLO	136	875	Compresa
OLMOBELLO	136	163	Compresa
OLMOBELLO	136	136	Compresa
OLMOBELLO	136	899	Compresa
OLMOBELLO	136	135	Compresa
OLMOBELLO	136	872	Compresa
OLMOBELLO	136	874	Compresa
OLMOBELLO	136	873	Compresa
OLMOBELLO	145	234	Compresa
OLMOBELLO	145	309	Compresa
OLMOBELLO	145	310	Compresa
OLMOBELLO	145	311	Compresa
OLMOBELLO	145	312	Compresa
OLMOBELLO	145	313	Compresa
OLMOBELLO	145	232	Compresa
PONTINA	151	19	Compresa
PONTINA	151	30	Compresa
PONTINA	151	65	Compresa
PONTINA	151	20	Compresa
PONTINA	149	69	Compresa
PONTINA	153	292	Compresa
PONTINA	153	297	Compresa
PONTINA	153	293	Compresa
PONTINA	153	67	Compresa
PONTINA	153	69	Compresa
PONTINA	153	66	Compresa
PONTINA	153	101	Compresa
PONTINA	153	103	Compresa
PONTINA	153	107	Compresa
PONTINA	153	109	Compresa
PONTINA	153	108	Compresa



Riferimento Area	FOGLIO	PARTICELLE	Area TFUE (art.107.3 lett. C)
PONTINA	152	48	Compresa
PONTINA	152	1004	Compresa
PONTINA	152	1079	Compresa
PONTINA	152	1085	Compresa
PONTINA	152	334	Compresa
COLLINA DEI PINI	166	237	Compresa
COLLINA DEI PINI	166	235	Compresa
COLLINA DEI PINI	166	1217	Compresa
COLLINA DEI PINI	166	1214	Compresa
COLLINA DEI PINI	166	300	Compresa
COLLINA DEI PINI	166	1216	Compresa
COLLINA DEI PINI	166	239	Compresa
COLLINA DEI PINI	166	245	Compresa
COLLINA DEI PINI	166	1004	Compresa
COLLINA DEI PINI	166	1006	Compresa
COLLINA DEI PINI	166	58	Compresa
COLLINA DEI PINI	166	1197	Compresa
COLLINA DEI PINI	166	1201	Compresa
COLLINA DEI PINI	166	119	Compresa
COLLINA DEI PINI	166	1198	Compresa
COLLINA DEI PINI	166	1200	Compresa
COLLINA DEI PINI	166	415	Compresa
COLLINA DEI PINI	166	1099	Compresa
COLLINA DEI PINI	166	42	Compresa
COLLINA DEI PINI	166	528	Compresa
COLLINA DEI PINI	166	526	Compresa
COLLINA DEI PINI	166	45	Compresa
COLLINA DEI PINI	166	444	Compresa
COLLINA DEI PINI	166	443	Compresa
COLLINA DEI PINI	168	297	Compresa
COLLINA DEI PINI	168	72	Compresa
COLLINA DEI PINI	168	75	Compresa
COLLINA DEI PINI	168	73	Compresa
COLLINA DEI PINI	168	357	Compresa
DOGANELLA	21	119	Compresa
DOGANELLA	21	127	Compresa
DOGANELLA	21	415	Compresa
DOGANELLA	21	413	Compresa
DOGANELLA	113	7	Compresa
DOGANELLA	113	8	Compresa
DOGANELLA	113	192	Compresa
DOGANELLA	113	193	Compresa
DOGANELLA	113	248	Compresa
DOGANELLA	113	180	Compresa
CONSORZIO INDUSTRIALE	128	47	Compresa
CONSORZIO INDUSTRIALE	128	134	Compresa
CONSORZIO INDUSTRIALE	128	136	Compresa
CONSORZIO INDUSTRIALE	128	193	Compresa
CONSORZIO INDUSTRIALE	128	142	Compresa
CONSORZIO INDUSTRIALE	128	196	Compresa
CONSORZIO INDUSTRIALE	128	195	Compresa
CONSORZIO INDUSTRIALE	128	248	Compresa
CONSORZIO INDUSTRIALE	128	251	Compresa



Riferimento Area	FOGLIO	PARTICELLE	Area TFUE (art.107.3 lett. C)
CONSORZIO INDUSTRIALE	128	252	Compresa
CONSORZIO INDUSTRIALE	128	243	Compresa
CONSORZIO INDUSTRIALE	128	242	Compresa
CONSORZIO INDUSTRIALE	128	238	Compresa
CONSORZIO INDUSTRIALE	128	249	Compresa
CONSORZIO INDUSTRIALE	128	250	Compresa
CONSORZIO INDUSTRIALE	128	201	Compresa
CONSORZIO INDUSTRIALE	128	200	Compresa
CONSORZIO INDUSTRIALE	128	197	Compresa
CONSORZIO INDUSTRIALE	128	191	Compresa
CONSORZIO INDUSTRIALE	128	184	Compresa
CONSORZIO INDUSTRIALE	128	166	Compresa
CONSORZIO INDUSTRIALE	128	155	Compresa
CONSORZIO INDUSTRIALE	128	154	Compresa
CONSORZIO INDUSTRIALE	128	157	Compresa
CONSORZIO INDUSTRIALE	128	156	Compresa
CONSORZIO INDUSTRIALE	128	153	Compresa
CONSORZIO INDUSTRIALE	128	50	Compresa
CONSORZIO INDUSTRIALE	128	43	Compresa
CONSORZIO INDUSTRIALE	128	12	Compresa
CONSORZIO INDUSTRIALE	128	42	Compresa
CONSORZIO INDUSTRIALE	128	31	Compresa
CONSORZIO INDUSTRIALE	128	44	Compresa
CONSORZIO INDUSTRIALE	128	283	Compresa
CONSORZIO INDUSTRIALE	128	286	Compresa
CONSORZIO INDUSTRIALE	128	287	Compresa
CONSORZIO INDUSTRIALE	128	18	Compresa
CONSORZIO INDUSTRIALE	128	17	Compresa
CONSORZIO INDUSTRIALE	128	285	Compresa
CONSORZIO INDUSTRIALE	128	284	Compresa
CONSORZIO INDUSTRIALE	128	141	Compresa
CONSORZIO INDUSTRIALE	128	139	Compresa
CONSORZIO INDUSTRIALE	128	118	Compresa
CONSORZIO INDUSTRIALE	128	192	Compresa
CONSORZIO INDUSTRIALE	128	172	Compresa
CONSORZIO INDUSTRIALE	128	178	Compresa
CONSORZIO INDUSTRIALE	128	171	Compresa
CONSORZIO INDUSTRIALE	128	198	Compresa
CONSORZIO INDUSTRIALE	128	170	Compresa
CONSORZIO INDUSTRIALE	128	164	Compresa
CONSORZIO INDUSTRIALE	128	163	Compresa
CONSORZIO INDUSTRIALE	120	1102	Compresa
CONSORZIO INDUSTRIALE	120	60	Compresa
CONSORZIO INDUSTRIALE	120	59	Compresa
CONSORZIO INDUSTRIALE	120	30	Compresa
CONSORZIO INDUSTRIALE	120	31	Compresa
CONSORZIO INDUSTRIALE	120	64	Compresa
CONSORZIO INDUSTRIALE	120	843	Compresa
CONSORZIO INDUSTRIALE	120	840	Compresa
CONSORZIO INDUSTRIALE	120	838	Compresa
CONSORZIO INDUSTRIALE	120	835	Compresa
CONSORZIO INDUSTRIALE	120	540	Compresa
CONSORZIO INDUSTRIALE	120	553	Compresa



Riferimento Area	FOGLIO	PARTICELLE	Area TFUE (art.107.3 lett. C)
CONSORZIO INDUSTRIALE	120	334	Compresa
CONSORZIO INDUSTRIALE	120	258	Compresa
CONSORZIO INDUSTRIALE	120	22	Compresa
CONSORZIO INDUSTRIALE	120	959	Compresa
CONSORZIO INDUSTRIALE	120	689	Compresa
CONSORZIO INDUSTRIALE	120	1112	Compresa
CONSORZIO INDUSTRIALE	120	338	Compresa
CONSORZIO INDUSTRIALE	120	337	Compresa
CONSORZIO INDUSTRIALE	120	919	Compresa
CONSORZIO INDUSTRIALE	120	537	Compresa
CONSORZIO INDUSTRIALE	120	536	Compresa
CONSORZIO INDUSTRIALE	120	535	Compresa
CONSORZIO INDUSTRIALE	120	538	Compresa
CONSORZIO INDUSTRIALE	120	539	Compresa
CONSORZIO INDUSTRIALE	120	985	Compresa
CONSORZIO INDUSTRIALE	20	55	Compresa
CONSORZIO INDUSTRIALE	20	100	Compresa
CONSORZIO INDUSTRIALE	20	97	Compresa
CONSORZIO INDUSTRIALE	20	715	Compresa
CONSORZIO INDUSTRIALE	20	616	Compresa
CONSORZIO INDUSTRIALE	20	58	Compresa
CONSORZIO INDUSTRIALE	20	714	Compresa
CONSORZIO INDUSTRIALE	20	615	Compresa
CONSORZIO INDUSTRIALE	20	673	Compresa
CONSORZIO INDUSTRIALE	20	675	Compresa
CONSORZIO INDUSTRIALE	20	671	Compresa
CONSORZIO INDUSTRIALE	20	677	Compresa
CONSORZIO INDUSTRIALE	20	586	Compresa
CONSORZIO INDUSTRIALE	20	588	Compresa
CONSORZIO INDUSTRIALE	20	591	Compresa
CONSORZIO INDUSTRIALE	20	594	Compresa
CONSORZIO INDUSTRIALE	20	9	Compresa
CONSORZIO INDUSTRIALE	20	186	Compresa
CONSORZIO INDUSTRIALE	20	6	Compresa
CONSORZIO INDUSTRIALE	20	189	Compresa
CONSORZIO INDUSTRIALE	20	91	Compresa
CONSORZIO INDUSTRIALE	20	158	Compresa
CONSORZIO INDUSTRIALE	20	2	Compresa
CONSORZIO INDUSTRIALE	20	596	Compresa
CONSORZIO INDUSTRIALE	20	156	Compresa
CONSORZIO INDUSTRIALE	20	8	Compresa
CONSORZIO INDUSTRIALE	20	155	Compresa
CONSORZIO INDUSTRIALE	20	154	Compresa
CONSORZIO INDUSTRIALE	20	544	Compresa
CONSORZIO INDUSTRIALE	20	22	Compresa
CONSORZIO INDUSTRIALE	20	149	Compresa
CONSORZIO INDUSTRIALE	20	144	Compresa
CONSORZIO INDUSTRIALE	20	633	Compresa
CONSORZIO INDUSTRIALE	20	143	Compresa
CONSORZIO INDUSTRIALE	20	142	Compresa
CONSORZIO INDUSTRIALE	20	639	Compresa
CONSORZIO INDUSTRIALE	20	602	Compresa
CONSORZIO INDUSTRIALE	20	603	Compresa



Riferimento Area	FOGLIO	PARTICELLE	Area TFUE (art.107.3 lett. C)
CONSORZIO INDUSTRIALE	20	550	Compresa
CONSORZIO INDUSTRIALE	20	551	Compresa
CONSORZIO INDUSTRIALE	20	546	Compresa
CONSORZIO INDUSTRIALE	20	661	Compresa
CONSORZIO INDUSTRIALE	20	659	Compresa
CONSORZIO INDUSTRIALE	20	658	Compresa
CONSORZIO INDUSTRIALE	20	657	Compresa
CONSORZIO INDUSTRIALE	20	51	Compresa
CONSORZIO INDUSTRIALE	20	52	Compresa
CONSORZIO INDUSTRIALE	20	640	Compresa
CONSORZIO INDUSTRIALE	20	636	Compresa
CONSORZIO INDUSTRIALE	20	174	Compresa
CONSORZIO INDUSTRIALE	20	534	Compresa
CONSORZIO INDUSTRIALE	20	543	Compresa
CONSORZIO INDUSTRIALE	20	176	Compresa
CONSORZIO INDUSTRIALE	20	642	Compresa
CONSORZIO INDUSTRIALE	20	173	Compresa
CONSORZIO INDUSTRIALE	20	181	Compresa
CONSORZIO INDUSTRIALE	20	701	Compresa
CONSORZIO INDUSTRIALE	20	539	Compresa
CONSORZIO INDUSTRIALE	20	708	Compresa
CONSORZIO INDUSTRIALE	20	622	Compresa
CONSORZIO INDUSTRIALE	20	618	Compresa
CONSORZIO INDUSTRIALE	20	621	Compresa
CONSORZIO INDUSTRIALE	20	655	Compresa
CONSORZIO INDUSTRIALE	20	634	Compresa
CONSORZIO INDUSTRIALE	20	632	Compresa
CONSORZIO INDUSTRIALE	20	699	Compresa
CONSORZIO INDUSTRIALE	20	689	Compresa
CONSORZIO INDUSTRIALE	20	187	Compresa
CONSORZIO INDUSTRIALE	20	161	Compresa
CONSORZIO INDUSTRIALE	20	282	Compresa
CONSORZIO INDUSTRIALE	20	160	Compresa
CONSORZIO INDUSTRIALE	20	190	Compresa
CONSORZIO INDUSTRIALE	20	192	Compresa
CONSORZIO INDUSTRIALE	20	182	Compresa
CONSORZIO INDUSTRIALE	20	700	Compresa
CONSORZIO INDUSTRIALE	20	146	Compresa
CONSORZIO INDUSTRIALE	20	694	Compresa
CONSORZIO INDUSTRIALE	20	693	Compresa
CONSORZIO INDUSTRIALE	20	691	Compresa
CONSORZIO INDUSTRIALE	20	695	Compresa
CONSORZIO INDUSTRIALE	20	688	Compresa
CONSORZIO INDUSTRIALE	20	68	Compresa
CONSORZIO INDUSTRIALE	20	680	Compresa
CONSORZIO INDUSTRIALE	20	123	Compresa
CONSORZIO INDUSTRIALE	20	106	Compresa
CONSORZIO INDUSTRIALE	20	107	Compresa
CONSORZIO INDUSTRIALE	20	105	Compresa
CONSORZIO INDUSTRIALE	20	113	Compresa
CONSORZIO INDUSTRIALE	20	136	Compresa
CONSORZIO INDUSTRIALE	20	241	Compresa
CONSORZIO INDUSTRIALE	20	35	Compresa



Riferimento Area	FOGLIO	PARTICELLE	Area TFUE (art.107.3 lett. C)
CONSORZIO INDUSTRIALE	20	134	Compresa
CONSORZIO INDUSTRIALE	20	135	Compresa
CONSORZIO INDUSTRIALE	127	379	Compresa
CONSORZIO INDUSTRIALE	127	378	Compresa
CONSORZIO INDUSTRIALE	127	380	Compresa
CONSORZIO INDUSTRIALE	127	355	Compresa
CONSORZIO INDUSTRIALE	127	356	Compresa
CONSORZIO INDUSTRIALE	127	383	Compresa
CONSORZIO INDUSTRIALE	127	398	Compresa
CONSORZIO INDUSTRIALE	127	321	Compresa
CONSORZIO INDUSTRIALE	127	306	Compresa
CONSORZIO INDUSTRIALE	127	281	Compresa
CONSORZIO INDUSTRIALE	127	395	Compresa
CONSORZIO INDUSTRIALE	127	396	Compresa
CONSORZIO INDUSTRIALE	127	247	Compresa
CONSORZIO INDUSTRIALE	127	382	Compresa
CONSORZIO INDUSTRIALE	127	262	Compresa
CONSORZIO INDUSTRIALE	127	237	Compresa
CONSORZIO INDUSTRIALE	127	255	Compresa
CONSORZIO INDUSTRIALE	127	370	Compresa
CONSORZIO INDUSTRIALE	127	299	Compresa
CONSORZIO INDUSTRIALE	127	367	Compresa
CONSORZIO INDUSTRIALE	127	399	Compresa
CONSORZIO INDUSTRIALE	127	223	Compresa
CONSORZIO INDUSTRIALE	127	222	Compresa
CONSORZIO INDUSTRIALE	127	368	Compresa
CONSORZIO INDUSTRIALE	127	328	Compresa
CONSORZIO INDUSTRIALE	127	366	Compresa
CONSORZIO INDUSTRIALE	127	234	Compresa
CONSORZIO INDUSTRIALE	127	381	Compresa
CONSORZIO INDUSTRIALE	127	296	Compresa
CONSORZIO INDUSTRIALE	127	297	Compresa
CONSORZIO INDUSTRIALE	127	98	Compresa
CONSORZIO INDUSTRIALE	127	75	Compresa
CONSORZIO INDUSTRIALE	127	169	Compresa
CONSORZIO INDUSTRIALE	127	72	Compresa
CONSORZIO INDUSTRIALE	127	315	Compresa
CONSORZIO INDUSTRIALE	127	70	Compresa
CONSORZIO INDUSTRIALE	127	68	Compresa
CONSORZIO INDUSTRIALE	127	671	Compresa
CONSORZIO INDUSTRIALE	127	159	Compresa
CONSORZIO INDUSTRIALE	127	57	Compresa
CONSORZIO INDUSTRIALE	127	52	Compresa
CONSORZIO INDUSTRIALE	127	353	Compresa
CONSORZIO INDUSTRIALE	127	87	Compresa
CONSORZIO INDUSTRIALE	127	151	Compresa
CONSORZIO INDUSTRIALE	127	97	Compresa
CONSORZIO INDUSTRIALE	127	153	Compresa
CONSORZIO INDUSTRIALE	127	99	Compresa
CONSORZIO INDUSTRIALE	127	40	Compresa
CONSORZIO INDUSTRIALE	127	36	Compresa
CONSORZIO INDUSTRIALE	127	35	Compresa
CONSORZIO INDUSTRIALE	127	385	Compresa



Riferimento Area	FOGLIO	PARTICELLE	Area TFUE (art.107.3 lett. C)
CONSORZIO INDUSTRIALE	127	127	Compresa
CONSORZIO INDUSTRIALE	127	143	Compresa
CONSORZIO INDUSTRIALE	127	125	Compresa
CONSORZIO INDUSTRIALE	127	46	Compresa
CONSORZIO INDUSTRIALE	127	373	Compresa
CONSORZIO INDUSTRIALE	127	374	Compresa
CONSORZIO INDUSTRIALE	127	66	Compresa
CONSORZIO INDUSTRIALE	127	61	Compresa
CONSORZIO INDUSTRIALE	127	107	Compresa
CONSORZIO INDUSTRIALE	127	384	Compresa
CONSORZIO INDUSTRIALE	123	111	Compresa
CONSORZIO INDUSTRIALE	123	164	Compresa
CONSORZIO INDUSTRIALE	123	225	Compresa
CONSORZIO INDUSTRIALE	123	229	Compresa
CONSORZIO INDUSTRIALE	123	25	Compresa
CONSORZIO INDUSTRIALE	123	426	Compresa
CONSORZIO INDUSTRIALE	123	428	Compresa
CONSORZIO INDUSTRIALE	123	430	Compresa
CONSORZIO INDUSTRIALE	123	434	Compresa
CONSORZIO INDUSTRIALE	123	418	Compresa
CONSORZIO INDUSTRIALE	123	429	Compresa
CONSORZIO INDUSTRIALE	123	431	Compresa
CONSORZIO INDUSTRIALE	123	432	Compresa
CONSORZIO INDUSTRIALE	123	420	Compresa
CONSORZIO INDUSTRIALE	123	197	Compresa
CONSORZIO INDUSTRIALE	123	148	Compresa
CONSORZIO INDUSTRIALE	123	149	Compresa
CONSORZIO INDUSTRIALE	123	218	Compresa
CONSORZIO INDUSTRIALE	123	199	Compresa
CONSORZIO INDUSTRIALE	123	106	Compresa
CONSORZIO INDUSTRIALE	123	333	Compresa
CONSORZIO INDUSTRIALE	123	339	Compresa
CONSORZIO INDUSTRIALE	123	487	Compresa
CONSORZIO INDUSTRIALE	123	415	Compresa
CONSORZIO INDUSTRIALE	123	507	Compresa
CONSORZIO INDUSTRIALE	123	506	Compresa
CONSORZIO INDUSTRIALE	123	508	Compresa
CONSORZIO INDUSTRIALE	123	488	Compresa
CONSORZIO INDUSTRIALE	123	530	Compresa
CONSORZIO INDUSTRIALE	123	531	Compresa
CONSORZIO INDUSTRIALE	123	202	Compresa
CONSORZIO INDUSTRIALE	123	200	Compresa
CONSORZIO INDUSTRIALE	123	36	Compresa
CONSORZIO INDUSTRIALE	123	393	Compresa
CONSORZIO INDUSTRIALE	123	401	Compresa
CONSORZIO INDUSTRIALE	123	503	Compresa
CONSORZIO INDUSTRIALE	123	319	Compresa
CONSORZIO INDUSTRIALE	123	306	Compresa
CONSORZIO INDUSTRIALE	123	309	Compresa
CONSORZIO INDUSTRIALE	123	518	Compresa
CONSORZIO INDUSTRIALE	123	490	Compresa
CONSORZIO INDUSTRIALE	123	498	Compresa
CONSORZIO INDUSTRIALE	123	499	Compresa



Riferimento Area	FOGLIO	PARTICELLE	Area TFUE (art.107.3 lett. C)
CONSORZIO INDUSTRIALE	123	81	Compresa
CONSORZIO INDUSTRIALE	123	138	Compresa
CONSORZIO INDUSTRIALE	123	136	Compresa
CONSORZIO INDUSTRIALE	123	57	Compresa
CONSORZIO INDUSTRIALE	123	336	Compresa
CONSORZIO INDUSTRIALE	123	7	Compresa
CONSORZIO INDUSTRIALE	123	31	Compresa
CONSORZIO INDUSTRIALE	123	504	Compresa
CONSORZIO INDUSTRIALE	123	495	Compresa
CONSORZIO INDUSTRIALE	123	494	Compresa
CONSORZIO INDUSTRIALE	123	157	Compresa
CONSORZIO INDUSTRIALE	123	5	Compresa
CONSORZIO INDUSTRIALE	123	96	Compresa
CONSORZIO INDUSTRIALE	123	335	Compresa
CONSORZIO INDUSTRIALE	123	201	Compresa
CONSORZIO INDUSTRIALE	123	510	Compresa
CONSORZIO INDUSTRIALE	123	511	Compresa
CONSORZIO INDUSTRIALE	123	403	Compresa
CONSORZIO INDUSTRIALE	123	405	Compresa
CONSORZIO INDUSTRIALE	123	407	Compresa
CONSORZIO INDUSTRIALE	123	532	Compresa
CONSORZIO INDUSTRIALE	123	496	Compresa
CONSORZIO INDUSTRIALE	123	169	Compresa
CONSORZIO INDUSTRIALE	123	178	Compresa
CONSORZIO INDUSTRIALE	123	517	Compresa
CONSORZIO INDUSTRIALE	121	441	Compresa
CONSORZIO INDUSTRIALE	121	456	Compresa
CONSORZIO INDUSTRIALE	121	457	Compresa
CONSORZIO INDUSTRIALE	121	358	Compresa
CONSORZIO INDUSTRIALE	121	397	Compresa
CONSORZIO INDUSTRIALE	121	494	Compresa
CONSORZIO INDUSTRIALE	121	495	Compresa
CONSORZIO INDUSTRIALE	121	507	Compresa
CONSORZIO INDUSTRIALE	121	506	Compresa
CONSORZIO INDUSTRIALE	121	505	Compresa
CONSORZIO INDUSTRIALE	121	504	Compresa
CONSORZIO INDUSTRIALE	121	511	Compresa
CONSORZIO INDUSTRIALE	121	510	Compresa
CONSORZIO INDUSTRIALE	121	509	Compresa
CONSORZIO INDUSTRIALE	121	508	Compresa
CONSORZIO INDUSTRIALE	121	515	Compresa
CONSORZIO INDUSTRIALE	121	514	Compresa
CONSORZIO INDUSTRIALE	121	513	Compresa
CONSORZIO INDUSTRIALE	121	512	Compresa
CONSORZIO INDUSTRIALE	121	516	Compresa
CONSORZIO INDUSTRIALE	121	520	Compresa
CONSORZIO INDUSTRIALE	121	500	Compresa
CONSORZIO INDUSTRIALE	121	482	Compresa
CONSORZIO INDUSTRIALE	121	474	Compresa
CONSORZIO INDUSTRIALE	121	501	Compresa
CONSORZIO INDUSTRIALE	121	502	Compresa
CONSORZIO INDUSTRIALE	121	490	Compresa
CONSORZIO INDUSTRIALE	121	491	Compresa



Riferimento Area	FOGLIO	PARTICELLE	Area TFUE (art.107.3 lett. C)
CONSORZIO INDUSTRIALE	121	503	Compresa
CONSORZIO INDUSTRIALE	121	499	Compresa
CONSORZIO INDUSTRIALE	121	523	Compresa
CONSORZIO INDUSTRIALE	121	519	Compresa
CONSORZIO INDUSTRIALE	121	419	Compresa
CONSORZIO INDUSTRIALE	121	296	Compresa
CONSORZIO INDUSTRIALE	121	434	Compresa
CONSORZIO INDUSTRIALE	121	432	Compresa
CONSORZIO INDUSTRIALE	121	281	Compresa
CONSORZIO INDUSTRIALE	121	345	Compresa
CONSORZIO INDUSTRIALE	121	155	Compresa
CONSORZIO INDUSTRIALE	121	344	Compresa
CONSORZIO INDUSTRIALE	121	536	Compresa
CONSORZIO INDUSTRIALE	121	534	Compresa
CONSORZIO INDUSTRIALE	121	433	Compresa
CONSORZIO INDUSTRIALE	121	175	Compresa
CONSORZIO INDUSTRIALE	121	181	Compresa
CONSORZIO INDUSTRIALE	121	166	Compresa
CONSORZIO INDUSTRIALE	121	454	Compresa
CONSORZIO INDUSTRIALE	121	455	Compresa
CONSORZIO INDUSTRIALE	121	533	Compresa
CONSORZIO INDUSTRIALE	121	196	Compresa
CONSORZIO INDUSTRIALE	121	423	Compresa
CONSORZIO INDUSTRIALE	121	422	Compresa
CONSORZIO INDUSTRIALE	121	530	Compresa
CONSORZIO INDUSTRIALE	121	190	Compresa
CONSORZIO INDUSTRIALE	121	198	Compresa
CONSORZIO INDUSTRIALE	121	193	Compresa
CONSORZIO INDUSTRIALE	121	176	Compresa
CONSORZIO INDUSTRIALE	121	158	Compresa
CONSORZIO INDUSTRIALE	121	1665	Compresa
CONSORZIO INDUSTRIALE	121	539	Compresa
CONSORZIO INDUSTRIALE	121	428	Compresa
CONSORZIO INDUSTRIALE	121	445	Compresa
CONSORZIO INDUSTRIALE	121	444	Compresa
CONSORZIO INDUSTRIALE	121	174	Compresa
CONSORZIO INDUSTRIALE	121	537	Compresa
CONSORZIO INDUSTRIALE	121	414	Compresa
CONSORZIO INDUSTRIALE	121	25	Compresa
CONSORZIO INDUSTRIALE	121	168	Compresa
CONSORZIO INDUSTRIALE	121	170	Compresa
CONSORZIO INDUSTRIALE	121	431	Compresa
CONSORZIO INDUSTRIALE	121	418	Compresa
CONSORZIO INDUSTRIALE	121	20	Compresa
CONSORZIO INDUSTRIALE	121	106	Compresa
CONSORZIO INDUSTRIALE	121	299	Compresa
CONSORZIO INDUSTRIALE	121	387	Compresa
CONSORZIO INDUSTRIALE	121	381	Compresa
CONSORZIO INDUSTRIALE	121	79	Compresa
CONSORZIO INDUSTRIALE	121	10	Compresa
CONSORZIO INDUSTRIALE	121	850	Compresa
CONSORZIO INDUSTRIALE	121	37	Compresa
CONSORZIO INDUSTRIALE	121	65	Compresa



Riferimento Area	FOGLIO	PARTICELLE	Area TFUE (art.107.3 lett. C)
CONSORZIO INDUSTRIALE	121	298	Compresa
CONSORZIO INDUSTRIALE	121	317	Compresa
CONSORZIO INDUSTRIALE	121	159	Compresa
CONSORZIO INDUSTRIALE	121	529	Compresa
CONSORZIO INDUSTRIALE	121	162	Compresa
CONSORZIO INDUSTRIALE	121	161	Compresa
CONSORZIO INDUSTRIALE	121	307	Compresa
CONSORZIO INDUSTRIALE	121	297	Compresa
CONSORZIO INDUSTRIALE	121	72	Compresa
CONSORZIO INDUSTRIALE	121	59	Compresa
CONSORZIO INDUSTRIALE	121	322	Compresa
CONSORZIO INDUSTRIALE	121	326	Compresa
CONSORZIO INDUSTRIALE	121	327	Compresa
CONSORZIO INDUSTRIALE	121	323	Compresa
CONSORZIO INDUSTRIALE	121	247	Compresa
CONSORZIO INDUSTRIALE	121	256	Compresa
CONSORZIO INDUSTRIALE	121	237	Compresa



## 21. Comune di Cittaducale

Riferimento Area	FOGLIO	PARTICELLE	Area TFUE (art.107.3 lett. C)
CAPOLUOGO	23	171	Compresa
CAPOLUOGO	23	357	Compresa
CAPOLUOGO	23	358	Compresa
CAPOLUOGO	23	359	Compresa
CAPOLUOGO	23	542	Compresa
CAPOLUOGO	23	154	Compresa
CAPOLUOGO	23	155	Compresa
CAPOLUOGO	23	343	Compresa
CAPOLUOGO	23	348	Compresa
CAPOLUOGO	23	156	Compresa
CAPOLUOGO	19	77	Compresa
CAPOLUOGO	25	67	Compresa
CAPOLUOGO	25	92	Compresa
CAPORIO	35	114	Compresa
CAPORIO	35	248	Compresa
CAPORIO	35	311	Compresa
CAPORIO	35	247	Compresa
CAPORIO	35	305	Compresa
CAPORIO	35	246	Compresa
CAPORIO	35	210	Compresa
CAPORIO	35	211	Compresa
CAPORIO	35	191	Compresa
CAPORIO	35	315	Compresa
CAPORIO	35	225	Compresa
CAPORIO	35	224	Compresa
SAN VITTORINO	31	173	Compresa
SAN VITTORINO	31	174	Compresa
SAN VITTORINO	31	176	Compresa
SAN VITTORINO	31	177	Compresa
SAN VITTORINO	31	339	Compresa
SAN VITTORINO	31	179	Compresa
SAN VITTORINO	31	180	Compresa
SAN VITTORINO	31	182	Compresa
SAN VITTORINO	31	169	Compresa
SAN VITTORINO	31	433	Compresa
SANTA RUFINA	6	555	Compresa
SANTA RUFINA	6	1317	Compresa
SANTA RUFINA	6	1007	Compresa
SANTA RUFINA	6	575	Compresa
SANTA RUFINA	6	1170	Compresa
CITTADUCALE	9	19	Compresa
CITTADUCALE	9	943	Compresa
CITTADUCALE	13	143	Compresa
CITTADUCALE	13	145	Compresa
CITTADUCALE	13	147	Compresa
CITTADUCALE	13	228	Compresa
CITTADUCALE	9	1047	Compresa
CITTADUCALE	9	967	Compresa
CITTADUCALE	9	1000	Compresa
CITTADUCALE	9	1077	Compresa
CITTADUCALE	5	73	Compresa
CITTADUCALE	5	69	Compresa
CITTADUCALE	5	856	Compresa
CITTADUCALE	5	854	Compresa
CITTADUCALE	5	415	Compresa



Riferimento Area	FOGLIO	PARTICELLE	Area TFUE (art.107.3 lett. C)
CITTADUCALE	5	932	Compresa
CITTADUCALE	5	930	Compresa
CITTADUCALE	5	250	Compresa
CITTADUCALE	5	852	Compresa
CITTADUCALE	5	572	Compresa
CITTADUCALE	5	188	Compresa
CITTADUCALE	5	189	Compresa
CITTADUCALE	5	931	Compresa
CITTADUCALE	5	828	Compresa
CITTADUCALE	5	634	Compresa
CITTADUCALE	5	811	Compresa
CITTADUCALE	5	920	Compresa
CITTADUCALE	5	751	Compresa
CITTADUCALE	5	826	Compresa
CITTADUCALE	5	901	Compresa
CITTADUCALE	5	902	Compresa
CITTADUCALE	5	648	Compresa
CITTADUCALE	5	675	Compresa
CITTADUCALE	5	712	Compresa
CITTADUCALE	5	569	Compresa
CITTADUCALE	5	762	Compresa
CITTADUCALE	5	650	Compresa
CITTADUCALE	5	601	Compresa
CITTADUCALE	5	578	Compresa
CITTADUCALE	5	120	Compresa
CITTADUCALE	5	19	Compresa



## 22. Comune di Civita Castellana

Riferimento Area	FOGLIO	PARTICELLE	Area TFUE (art.107.3 lett. C)
ZONA P.I.P.	5	91	Compresa
ZONA P.I.P.	5	141	Compresa
ZONA P.I.P.	5	156	Compresa
ZONA P.I.P.	5	282	Compresa
ZONA P.I.P.	5	284	Compresa
ZONA P.I.P.	5	140	Compresa
ZONA P.I.P.	5	136	Compresa
ZONA P.I.P.	5	405	Compresa
ZONA P.I.P.	5	286	Compresa
ZONA P.I.P.	5	288	Compresa
ZONA P.I.P.	5	153	Compresa
ZONA P.I.P.	5	292	Compresa
ZONA P.I.P.	5	483	Compresa
ZONA P.I.P.	5	270	Compresa
ZONA P.I.P.	5	89	Compresa
ZONA P.I.P.	5	92	Compresa
ZONA P.I.P.	5	87	Compresa
ZONA P.I.P.	5	85	Compresa
ZONA P.I.P.	5	121	Compresa
ZONA P.I.P.	5	80	Compresa
ZONA P.I.P.	5	245	Compresa
ZONA P.I.P.	5	74	Compresa
ZONA P.I.P.	5	88	Compresa
ZONA P.I.P.	5	13	Compresa
ZONA P.I.P.	5	69	Compresa
ZONA P.I.P.	5	317	Compresa
ZONA P.I.P.	5	59	Compresa
ZONA P.I.P.	5	257	Compresa
ZONA P.I.P.	5	104	Compresa
ZONA P.I.P.	5	113	Compresa
ZONA P.I.P.	5	255	Compresa
ZONA P.I.P.	5	466	Compresa
ZONA P.I.P.	5	128	Compresa
ZONA P.I.P.	5	187	Compresa
ZONA P.I.P.	5	127	Compresa
ZONA P.I.P.	5	188	Compresa
ZONA P.I.P.	5	111	Compresa
ZONA P.I.P.	5	126	Compresa
ZONA P.I.P.	5	125	Compresa
ZONA P.I.P.	5	48	Compresa
ZONA P.I.P.	9	899	Compresa
ZONA P.I.P.	9	800	Compresa
ZONA P.I.P.	9	238	Compresa
ZONA P.I.P.	9	594	Compresa
ZONA P.I.P.	9	592	Compresa
ZONA P.I.P.	9	289	Compresa
ZONA P.I.P.	9	186	Compresa
ZONA P.I.P.	9	187	Compresa
ZONA P.I.P.	9	256	Compresa
ZONA P.I.P.	9	138	Compresa
ZONA P.I.P.	9	920	Compresa
ZONA P.I.P.	9	930	Compresa
ZONA P.I.P.	9	931	Compresa
ZONA P.I.P.	9	542	Compresa
ZONA P.I.P.	9	932	Compresa



Riferimento Area	FOGLIO	PARTICELLE	Area TFUE (art.107.3 lett. C)
ZONA P.I.P.	9	927	Compresa
ZONA P.I.P.	9	973	Compresa
ZONA P.I.P.	9	213	Compresa
ZONA P.I.P.	9	240	Compresa
ZONA P.I.P.	9	233	Compresa
ZONA P.I.P.	9	255	Compresa
ZONA P.I.P.	9	264	Compresa
ZONA P.I.P.	9	513	Compresa
ZONA P.I.P.	9	501	Compresa
ZONA P.I.P.	9	303	Compresa
ZONA P.I.P.	9	280	Compresa
ZONA P.I.P.	9	305	Compresa
ZONA P.I.P.	9	350	Compresa
ZONA P.I.P.	9	480	Compresa
ZONA P.I.P.	9	291	Compresa
ZONA P.I.P.	9	278	Compresa
ZONA P.I.P.	9	277	Compresa
ZONA P.I.P.	9	203	Compresa
ZONA P.I.P.	9	1470	Compresa
ZONA P.I.P.	9	247	Compresa
ZONA P.I.P.	9	239	Compresa
ZONA P.I.P.	9	1350	Compresa
ZONA P.I.P.	9	468	Compresa
ZONA P.I.P.	9	414	Compresa
ZONA P.I.P.	9	212	Compresa
ZONA P.I.P.	9	457	Compresa
ZONA P.I.P.	9	232	Compresa
ZONA P.I.P.	9	206	Compresa
ZONA P.I.P.	9	344	Compresa
ZONA P.I.P.	9	458	Compresa
ZONA P.I.P.	9	1458	Compresa
ZONA P.I.P.	9	536	Compresa
ZONA P.I.P.	9	911	Compresa
ZONA P.I.P.	9	1316	Compresa
ZONA P.I.P.	9	1195	Compresa
ZONA P.I.P.	9	356	Compresa
ZONA P.I.P.	9	390	Compresa
ZONA P.I.P.	9	171	Compresa
ZONA P.I.P.	9	909	Compresa
ZONA P.I.P.	9	406	Compresa
ZONA P.I.P.	9	402	Compresa
ZONA P.I.P.	9	404	Compresa
ZONA P.I.P.	9	563	Compresa
ZONA P.I.P.	9	109	Compresa
ZONA P.I.P.	9	220	Compresa
ZONA P.I.P.	9	1448	Compresa
ZONA P.I.P.	9	1422	Compresa
ZONA P.I.P.	9	1291	Compresa
ZONA P.I.P.	9	1294	Compresa
ZONA P.I.P.	9	1412	Compresa
ZONA P.I.P.	9	1397	Compresa
ZONA P.I.P.	9	1396	Compresa
ZONA P.I.P.	9	1471	Compresa
ZONA P.I.P.	9	1261	Compresa
ZONA P.I.P.	9	1371	Compresa
ZONA P.I.P.	9	1447	Compresa
ZONA P.I.P.	9	1407	Compresa
ZONA P.I.P.	9	1427	Compresa



## 23. Comune di Colferro

Riferimento Area	FOGLIO	PARTICELLE	Area TFUE (art.107.3 lett. C)
PIOMBINARA	4	149	Non compresa
PIOMBINARA	4	106	Non compresa
PIOMBINARA	5	157	Non compresa
PIOMBINARA	5	25	Non compresa
PIOMBINARA	5	158	Non compresa
PIOMBINARA	5	61	Non compresa
PIOMBINARA	5	52	Non compresa
PIOMBINARA	5	62	Non compresa
PIOMBINARA	5	55	Non compresa
PIOMBINARA	5	98	Non compresa
PIOMBINARA	5	120	Non compresa
PIOMBINARA	5	77	Non compresa
PIOMBINARA	5	129	Non compresa
PIOMBINARA	5	197	Non compresa
PIOMBINARA	5	198	Non compresa
PIOMBINARA	5	109	Non compresa
PIOMBINARA	5	78	Non compresa
PIOMBINARA	5	99	Non compresa
PIOMBINARA	5	80	Non compresa
PIOMBINARA	5	130	Non compresa
PIOMBINARA	5	54	Non compresa
PIOMBINARA	5	127	Non compresa
PIOMBINARA	5	122	Non compresa
PIOMBINARA	5	121	Non compresa
PIOMBINARA	5	147	Non compresa
PIOMBINARA	5	149	Non compresa
PIOMBINARA	5	103	Non compresa
PIOMBINARA	5	104	Non compresa
PIOMBINARA	5	156	Non compresa
PIOMBINARA	5	155	Non compresa
PIOMBINARA	5	150	Non compresa
PIOMBINARA	5	152	Non compresa
PIOMBINARA	1	15	Non compresa
PIOMBINARA	1	47	Non compresa
PIOMBINARA	6	337	Non compresa
PIOMBINARA	6	123	Non compresa
PIOMBINARA	6	124	Non compresa
PIOMBINARA	6	344	Non compresa
PIOMBINARA	6	25	Non compresa
ZONA PIP/ZONA PIANI ARTIGIANALI LOC. Valle sette due	19	223	Non compresa
ZONA PIP/ZONA PIANI ARTIGIANALI LOC. Valle sette due	19	168	Non compresa
ZONA PIP/ZONA PIANI ARTIGIANALI LOC. Valle sette due	19	137	Non compresa
ZONA PIP/ZONA PIANI ARTIGIANALI LOC. Valle sette due	19	153	Non compresa
ZONA PIP/ZONA PIANI ARTIGIANALI LOC. Valle sette due	19	130	Non compresa
ZONA PIP/ZONA PIANI ARTIGIANALI LOC. Valle sette due	19	208	Non compresa
ZONA PIP/ZONA PIANI ARTIGIANALI LOC. Valle sette due	19	213	Non compresa
ZONA PIP/ZONA PIANI ARTIGIANALI LOC. Valle sette due	19	159	Non compresa
ZONA PIP/ZONA PIANI ARTIGIANALI LOC. Valle sette due	19	158	Non compresa



Riferimento Area	FOGLIO	PARTICELLE	Area TFUE (art.107.3 lett. C)
ZONA PIP/ZONA PIANI ARTIGIANALI LOC. Valle sette due	19	160	Non compresa
ZONA PIP/ZONA PIANI ARTIGIANALI LOC. Valle sette due	19	171	Non compresa
ZONA PIP/ZONA PIANI ARTIGIANALI LOC. Valle sette due	19	167	Non compresa
ZONA PIP/ZONA PIANI ARTIGIANALI LOC. Valle sette due	19	279	Non compresa
ZONA PIP/ZONA PIANI ARTIGIANALI LOC. Valle sette due	19	133	Non compresa
ZONA PIP/ZONA PIANI ARTIGIANALI LOC. Valle sette due	19	232	Non compresa
ZONA PIP/ZONA PIANI ARTIGIANALI LOC. Valle sette due	19	246	Non compresa
ZONA PIP/ZONA PIANI ARTIGIANALI LOC. Valle sette due	19	228	Non compresa
ZONA PIP/ZONA PIANI ARTIGIANALI LOC. Valle sette due	19	227	Non compresa
ZONA PIP/ZONA PIANI ARTIGIANALI LOC. Valle sette due	19	276	Non compresa
ZONA PIP/ZONA PIANI ARTIGIANALI LOC. Valle sette due	19	79	Non compresa
ZONA PIP/ZONA PIANI ARTIGIANALI LOC. Valle sette due	19	78	Non compresa
ZONA PIP/ZONA PIANI ARTIGIANALI LOC. Valle sette due	19	169	Non compresa
ZONA PIP/ZONA PIANI ARTIGIANALI LOC. Valle sette due	19	103	Non compresa
ZONA PIP/ZONA PIANI ARTIGIANALI LOC. Valle sette due	19	104	Non compresa
ZONA PIP/ZONA PIANI ARTIGIANALI LOC. Valle sette due	19	105	Non compresa
ZONA PIP/ZONA PIANI ARTIGIANALI LOC. Valle sette due	19	135	Non compresa
ZONA PIP/ZONA PIANI ARTIGIANALI LOC. Valle sette due	19	136	Non compresa
ZONA PIP/ZONA PIANI ARTIGIANALI LOC. Valle sette due	19	155	Non compresa
ZONA PIP/ZONA PIANI ARTIGIANALI LOC. Valle sette due	19	112	Non compresa
ZONA PIP/ZONA PIANI ARTIGIANALI LOC. Valle sette due	19	91	Non compresa
ZONA PIP/ZONA PIANI ARTIGIANALI LOC. Valle sette due	19	131	Non compresa
ZONA PIP/ZONA PIANI ARTIGIANALI LOC. Valle sette due	19	92	Non compresa
ZONA PIP/ZONA PIANI ARTIGIANALI LOC. Valle sette due	19	93	Non compresa
ZONA PIP/ZONA PIANI ARTIGIANALI LOC. Valle sette due	19	94	Non compresa
ZONA PIP/ZONA PIANI ARTIGIANALI LOC. Valle sette due	19	220	Non compresa
ZONA PIP/ZONA PIANI ARTIGIANALI LOC. Valle sette due	19	225	Non compresa
ZONA PIP/ZONA PIANI ARTIGIANALI LOC. Valle sette due	19	259	Non compresa
ZONA PIP/ZONA PIANI ARTIGIANALI LOC. Valle sette due	19	226	Non compresa
ZONA PIP/ZONA PIANI ARTIGIANALI LOC. Valle sette due	19	260	Non compresa
ZONA PIP/ZONA PIANI ARTIGIANALI LOC. Valle sette due	19	229	Non compresa
ZONA PIP/ZONA PIANI ARTIGIANALI LOC. Valle sette due	19	233	Non compresa
ZONA PIP/ZONA PIANI ARTIGIANALI LOC. Valle sette due	19	207	Non compresa
ZONA PIP/ZONA PIANI ARTIGIANALI LOC. Valle sette due	19	211	Non compresa
ZONA PIP/ZONA PIANI ARTIGIANALI LOC. Valle sette due	19	86	Non compresa
ZONA PIP/ZONA PIANI ARTIGIANALI LOC. Valle sette due	19	89	Non compresa
ZONA PIP/ZONA PIANI ARTIGIANALI LOC. Valle sette due	19	85	Non compresa
ZONA PIP/ZONA PIANI ARTIGIANALI LOC. Valle sette due	19	170	Non compresa
ZONA PIP/ZONA PIANI ARTIGIANALI LOC. Valle sette due	19	84	Non compresa
ZONA PIP/ZONA PIANI ARTIGIANALI LOC. Valle sette due	19	204	Non compresa
ZONA PIP/ZONA PIANI ARTIGIANALI LOC. Valle sette due	19	87	Non compresa
ZONA PIP/ZONA PIANI ARTIGIANALI LOC. Valle sette due	19	122	Non compresa
COMPENSOARIO INDUSTRIALE ZONA D/ZONA SLOI	18	313	Non compresa
COMPENSOARIO INDUSTRIALE ZONA D/ZONA SLOI	18	217	Non compresa
COMPENSOARIO INDUSTRIALE ZONA D/ZONA SLOI	18	281	Non compresa
COMPENSOARIO INDUSTRIALE ZONA D/ZONA SLOI	18	72	Non compresa
COMPENSOARIO INDUSTRIALE ZONA D/ZONA SLOI	17	769	Non compresa
COMPENSOARIO INDUSTRIALE ZONA D/ZONA SLOI	17	763	Non compresa
COMPENSOARIO INDUSTRIALE ZONA D/ZONA SLOI	17	771	Non compresa
COMPENSOARIO INDUSTRIALE ZONA D/ZONA SLOI	17	385	Non compresa
COMPENSOARIO INDUSTRIALE ZONA D/ZONA SLOI	17	395	Non compresa



Riferimento Area	FOGLIO	PARTICELLE	Area TFUE (art.107.3 lett. C)
COMPENSORIO INDUSTRIALE ZONA D/ZONA SLOI	8	1414	Non compresa
ZONA SLOI	8	1439	Non compresa
ZONA SLOI	8	349	Non compresa
COMPENSORIO INDUSTRIALE ZONA D/ZONA SLOI	20	121	Non compresa
COMPENSORIO INDUSTRIALE ZONA D/ZONA SLOI	20	85	Non compresa
COMPENSORIO INDUSTRIALE ZONA D/ZONA SLOI	20	71	Non compresa
COMPENSORIO INDUSTRIALE ZONA D/ZONA SLOI	20	86	Non compresa
COMPENSORIO INDUSTRIALE ZONA D/ZONA SLOI	20	135	Non compresa
COMPENSORIO INDUSTRIALE ZONA D/ZONA SLOI	7	101	Non compresa
COMPENSORIO INDUSTRIALE ZONA D/ZONA SLOI	7	100	Non compresa
COMPENSORIO INDUSTRIALE ZONA D/ZONA SLOI	7	520	Non compresa
COMPENSORIO INDUSTRIALE ZONA D/ZONA SLOI	6	53	Non compresa
COMPENSORIO INDUSTRIALE ZONA D/ZONA SLOI	6	52	Non compresa
COMPENSORIO INDUSTRIALE ZONA D/ZONA SLOI	2	195	Non compresa
COMPENSORIO INDUSTRIALE ZONA D/ZONA SLOI	2	575	Non compresa
COMPENSORIO INDUSTRIALE ZONA D/ZONA SLOI	2	199	Non compresa
COMPENSORIO INDUSTRIALE ZONA D/ZONA SLOI	2	200	Non compresa
COMPENSORIO INDUSTRIALE ZONA D/ZONA SLOI	2	203	Non compresa
COMPENSORIO INDUSTRIALE ZONA D/ZONA SLOI	2	327	Non compresa
COMPENSORIO INDUSTRIALE ZONA D/ZONA SLOI	2	376	Non compresa



## 24. Comune di Coreno Ausonio

Riferimento Area	FOGLIO	PARTICELLE	Area TFUE (art.107.3 lett. C)
CORENO AUSONIO	21	172	Non compresa
CORENO AUSONIO	21	105 sub 2	Non compresa
CORENO AUSONIO	21	278	Non compresa
CORENO AUSONIO	21	105 sub 1	Non compresa
CORENO AUSONIO	20	201	Non compresa
CORENO AUSONIO	20	202	Non compresa
CORENO AUSONIO	20	555	Non compresa
CORENO AUSONIO	20	477	Non compresa
CORENO AUSONIO	14	504	Non compresa
CORENO AUSONIO	14	265	Non compresa
CORENO AUSONIO	15	563	Non compresa
CORENO AUSONIO	14	346	Non compresa
CORENO AUSONIO	14	195	Non compresa
CORENO AUSONIO	15	160	Non compresa
CORENO AUSONIO	15	543	Non compresa
CORENO AUSONIO	15	583	Non compresa
CORENO AUSONIO	15	22	Non compresa
CORENO AUSONIO	19	600	Non compresa
CORENO AUSONIO	21	172	Non compresa



## 25. Comune di Esperia

Riferimento Area	FOGLIO	PARTICELLE	Area TFUE (art.107.3 lett. C)
Cava 1	12	95	Non Compresa
Cava 1	12	86	Non Compresa
Cava 1	12	85	Non Compresa
Cava 1	5	431	Non Compresa
Cava 1	5	472	Non Compresa
Cava 1	5	469	Non Compresa
Cava 1	5	135	Non Compresa
Cava 1	5	133	Non Compresa
Cava 1	5	131	Non Compresa
Cava 1	5	147	Non Compresa
Cava 1	5	276	Non Compresa
Cava 1	5	275	Non Compresa
Cava 1	5	145	Non Compresa
Cava 1	5	146	Non Compresa
Cava 1	5	231	Non Compresa
Cava 2	12	29	Non Compresa
Cava 2	24	438	Non Compresa
Cava 2	24	48	Non Compresa
Cava 2	24	564	Non Compresa
Cava 2	24	506	Non Compresa
Cava 2	54	55	Non Compresa
zona artigianale 1	1	1171	Non Compresa
zona artigianale 1	1	1155	Non Compresa
zona artigianale 2	43	1375	Non Compresa
zona artigianale 2	43	1376	Non Compresa
zona artigianale 2	43	1280	Non Compresa
zona artigianale 3	6	1204	Non Compresa
zona artigianale 4	5	454	Non Compresa
zona artigianale 4	6	535	Non Compresa
zona artigianale 4	6	950	Non Compresa
zona artigianale 5	5	438	Non Compresa
zona artigianale 5	5	355	Non Compresa
zona artigianale 5	5	310	Non Compresa
zona artigianale 6	43	1290	Non Compresa



Riferimento Area	FOGLIO	PARTICELLE	Area TFUE (art.107.3 lett. C)
TORNARINO	46	1968	Non Compresa
TORNARINO	46	1972	Non Compresa
TORNARINO	46	1973	Non Compresa
TORNARINO	46	1974	Non Compresa
TORNARINO	47	114	Non Compresa
PIP-PPE BACIABOVE	47	213	Non Compresa
PIP-PPE BACIABOVE	47	212	Non Compresa
PIP-PPE BACIABOVE	47	217	Non Compresa
PIP-PPE BACIABOVE	47	218	Non Compresa
PIP-PPE BACIABOVE	47	223	Non Compresa
PIP-PPE BACIABOVE	47	233	Non Compresa
PIP-PPE BACIABOVE	48	280	Non Compresa
PIP-PPE BACIABOVE	48	32	Non Compresa
PIP-PPE BACIABOVE	48	243	Non Compresa
PIP-PPE BACIABOVE	48	270	Non Compresa
PIP-PPE BACIABOVE	48	272	Non Compresa
PIP-PPE BACIABOVE	48	271	Non Compresa
PIP-PPE BACIABOVE	48	279	Non Compresa
PIP-PPE BACIABOVE	48	240	Non Compresa
PIP-PPE BACIABOVE	48	242	Non Compresa
PIP-PPE BACIABOVE	48	241	Non Compresa
CONSORZIO ASI	26	395	Non Compresa
CONSORZIO ASI	26	330	Non Compresa
CONSORZIO ASI	26	334	Non Compresa
CONSORZIO ASI	26	398	Non Compresa
CONSORZIO ASI	26	401	Non Compresa
CONSORZIO ASI	38	495	Non Compresa
CONSORZIO ASI	38	379	Non Compresa
CONSORZIO ASI	38	490	Non Compresa
CONSORZIO ASI	38	501	Non Compresa
CONSORZIO ASI	38	362	Non Compresa
CONSORZIO ASI	38	309	Non Compresa
CONSORZIO ASI	39	895	Non Compresa



## 27. Comune di Ferentino

Riferimento Area	FOGLIO	PARTICELLE	Area TFUE (art.107.3 lett. C)
ZONA OMOGENEA D	9	326	Compresa
ZONA OMOGENEA D	9	322	Compresa
ZONA OMOGENEA D	9	83	Compresa
ZONA OMOGENEA D	9	340	Compresa
ZONA OMOGENEA D	9	253	Compresa
ZONA OMOGENEA D	9	250	Compresa
ZONA OMOGENEA D	60	75	Compresa



## 28. Comune di Fiano Romano

Riferimento Area	FOGLIO	PARTICELLE	Area TFUE (art.107.3 lett. C)
ZONA D1	36	518	Non compresa
ZONA D1	36	519	Non compresa
ZONA D1	37	473	Non compresa
ZONA D1	36	517	Non compresa
ZONA D1	36	516	Non compresa
ZONA D1	36	515	Non compresa
ZONA D1	2	29	Non compresa
ZONA D1	36	98	Non compresa
ZONA D1	2	31	Non compresa
ZONA D1	36	511	Non compresa
ZONA D1	2	30	Non compresa
ZONA D1	40	124	Non compresa
ZONA D1	40	135	Non compresa
ZONA D1	39	220	Non compresa
ZONA D1	36	512	Non compresa
ZONA D1	36	402	Non compresa
ZONA D1	37	362	Non compresa
ZONA D1	39	224	Non compresa
ZONA D1	36	520	Non compresa
ZONA D1	36	422	Non compresa
ZONA D1	36	198	Non compresa
ZONA D1	36	468	Non compresa
ZONA D1	36	132	Non compresa
ZONA D1	36	129	Non compresa
ZONA D1	36	510	Non compresa
ZONA D1	36	513	Non compresa
ZONA D1	37	421	Non compresa
ZONA D1	36	130	Non compresa
ZONA D1	36	163	Non compresa
ZONA D1	37	197	Non compresa
ZONA D1	36	514	Non compresa
ZONA D1	36	578	Non compresa
ZONA D1	36	120	Non compresa
ZONA D1	36	106	Non compresa
ZONA D1	37	416	Non compresa
ZONA D1	39	211	Non compresa
ZONA D1	37	480	Non compresa
ZONA D1	36	423	Non compresa
ZONA D1	37	123	Non compresa
ZONA D1	36	547	Non compresa
ZONA D1	2	16	Non compresa
ZONA D1	2	15	Non compresa
ZONA D1	37	360	Non compresa
ZONA D1	37	94	Non compresa
ZONA D1	36	483	Non compresa
ZONA D1	36	484	Non compresa
ZONA D1	36	548	Non compresa
ZONA D1	36	546	Non compresa
ZONA D1	37	91	Non compresa
ZONA D1	39	216	Non compresa
ZONA D1	39	222	Non compresa



Riferimento Area	FOGLIO	PARTICELLE	Area TFUE (art.107.3 lett. C)
ZONA D1	36	292	Non compresa
ZONA D1	2	14	Non compresa
ZONA D1	36	326	Non compresa
ZONA D1	36	264	Non compresa
ZONA D1	36	424	Non compresa
ZONA D1	1	46	Non compresa
ZONA D1	37	478	Non compresa
ZONA D1	37	359	Non compresa
ZONA D1	40	288	Non compresa
ZONA D1	36	425	Non compresa
ZONA D1	40	73	Non compresa
ZONA D1	37	361	Non compresa
ZONA D1	37	472	Non compresa
ZONA D1	36	183	Non compresa
ZONA D1	36	289	Non compresa
ZONA D1	39	221	Non compresa
ZONA D1	36	10	Non compresa
ZONA D1	36	352	Non compresa
ZONA D1	39	219	Non compresa
ZONA D1	36	184	Non compresa
ZONA D1	36	291	Non compresa
ZONA D1	37	105	Non compresa
ZONA D1	36	288	Non compresa
ZONA D1	2	26	Non compresa
ZONA D1	36	442	Non compresa
ZONA D1	22	739	Non compresa
ZONA D1	40	309	Non compresa
ZONA D1	37	89	Non compresa
ZONA D1	36	527	Non compresa
ZONA D1	37	515	Non compresa
ZONA D1	2	32	Non compresa
ZONA D1	36	528	Non compresa
ZONA D1	36	437	Non compresa
ZONA D1	36	121	Non compresa
ZONA D1	40	307	Non compresa
ZONA D1	2	27	Non compresa
ZONA D1	37	281	Non compresa
ZONA D1	37	76	Non compresa
ZONA D1	37	329	Non compresa
ZONA D1	40	74	Non compresa
ZONA D1	37	79	Non compresa
ZONA D1	37	106	Non compresa
ZONA D1	37	74	Non compresa
ZONA D1	36	78	Non compresa
ZONA D1	39	218	Non compresa
ZONA D1	36	522	Non compresa
ZONA D1	37	285	Non compresa
ZONA D1	36	290	Non compresa
ZONA D1	39	217	Non compresa
ZONA D1	37	313	Non compresa
ZONA D1	37	364	Non compresa
ZONA D1	37	289	Non compresa
ZONA D1	37	514	Non compresa
ZONA D1	37	471	Non compresa



Riferimento Area	FOGLIO	PARTICELLE	Area TFUE (art.107.3 lett. C)
ZONA D1	37	497	Non compresa
ZONA D1	2	28	Non compresa
ZONA D1	39	223	Non compresa
ZONA D1	40	287	Non compresa
ZONA D1	40	143	Non compresa
ZONA D1	40	194	Non compresa
ZONA D1	39	233	Non compresa
ZONA D1	36	382	Non compresa
ZONA D1	37	114	Non compresa
ZONA D1	37	310	Non compresa
ZONA D1	39	189	Non compresa
ZONA D1	40	308	Non compresa
ZONA D1	37	309	Non compresa
ZONA D1	39	213	Non compresa
ZONA D1	22	912	Non compresa
ZONA D1	36	131	Non compresa
ZONA D1	36	269	Non compresa
ZONA D1	40	144	Non compresa
ZONA D1	37	358	Non compresa
ZONA D1	36	421	Non compresa
ZONA D1	37	224	Non compresa
ZONA D1	1	24	Non compresa
ZONA D1	37	475	Non compresa
ZONA D1	36	372	Non compresa
ZONA D1	36	355	Non compresa
ZONA D1	37	298	Non compresa
ZONA D1	37	306	Non compresa
ZONA D1	37	343	Non compresa
ZONA D1	37	100	Non compresa
ZONA D1	36	371	Non compresa
ZONA D1	39	190	Non compresa
ZONA D1	37	88	Non compresa
ZONA D1	37	97	Non compresa
ZONA D1	36	293	Non compresa
ZONA D1	37	297	Non compresa
ZONA D1	37	300	Non compresa
ZONA D1	36	356	Non compresa
ZONA D1	36	327	Non compresa
ZONA D1	2	11	Non compresa
ZONA D1	36	87	Non compresa
ZONA D1	37	443	Non compresa
ZONA D1	36	101	Non compresa
ZONA D1	36	346	Non compresa
ZONA D1	36	461	Non compresa
ZONA D1	37	302	Non compresa
ZONA D1	37	470	Non compresa
ZONA D1	37	46	Non compresa
ZONA D1	37	308	Non compresa
ZONA D1	37	217	Non compresa
ZONA D1	37	341	Non compresa
ZONA D1	36	320	Non compresa
ZONA D1	39	215	Non compresa
ZONA D1	2	13	Non compresa
ZONA D1	37	392	Non compresa



Riferimento Area	FOGLIO	PARTICELLE	Area TFUE (art.107.3 lett. C)
ZONA D1	40	155	Non compresa
ZONA D1	37	332	Non compresa
ZONA D1	37	303	Non compresa
ZONA D1	37	307	Non compresa
ZONA D1	37	96	Non compresa
ZONA D1	40	121	Non compresa
ZONA D1	40	156	Non compresa
ZONA D1	37	276	Non compresa
ZONA D1	37	476	Non compresa
ZONA D1	37	200	Non compresa
ZONA D1	37	311	Non compresa
ZONA D1	37	220	Non compresa
ZONA D1	36	110	Non compresa
ZONA D1	36	415	Non compresa
ZONA D1	37	363	Non compresa
ZONA D1	36	485	Non compresa
ZONA D1	37	113	Non compresa
ZONA D1	37	357	Non compresa
ZONA D1	36	248	Non compresa
ZONA D1	36	332	Non compresa
ZONA D1	36	509	Non compresa
ZONA D1	37	40	Non compresa
ZONA D1	36	321	Non compresa
ZONA D1	36	314	Non compresa
ZONA D1	36	336	Non compresa
ZONA D1	37	312	Non compresa
ZONA D1	37	328	Non compresa
ZONA D1	37	275	Non compresa
ZONA D1	36	197	Non compresa
ZONA D1	36	348	Non compresa
ZONA D1	37	111	Non compresa
ZONA D1	36	285	Non compresa
ZONA D1	36	400	Non compresa
ZONA D1	36	357	Non compresa
ZONA D1	36	353	Non compresa
ZONA D1	39	88	Non compresa
ZONA D1	37	388	Non compresa
ZONA D1	37	479	Non compresa
ZONA D1	37	527	Non compresa
ZONA D1	37	274	Non compresa
ZONA D1	36	282	Non compresa
ZONA D1	36	418	Non compresa
ZONA D1	37	347	Non compresa
ZONA D1	36	464	Non compresa
ZONA D1	36	417	Non compresa
ZONA D1	40	195	Non compresa
ZONA D1	1	39	Non compresa
ZONA D1	36	521	Non compresa
ZONA D1	37	277	Non compresa
ZONA D1	37	227	Non compresa
ZONA D1	37	391	Non compresa
ZONA D1	39	231	Non compresa
ZONA D1	36	99	Non compresa
ZONA D1	39	234	Non compresa



Riferimento Area	FOGLIO	PARTICELLE	Area TFUE (art.107.3 lett. C)
ZONA D1	36	118	Non compresa
ZONA D1	6	381	Non compresa
ZONA D1	37	489	Non compresa
ZONA D1	36	450	Non compresa
ZONA D1	37	365	Non compresa
ZONA D1	36	119	Non compresa
ZONA D1	37	356	Non compresa
ZONA D1	36	585	Non compresa
ZONA D1	36	111	Non compresa
ZONA D1	36	465	Non compresa
ZONA D1	36	381	Non compresa
ZONA D1	36	404	Non compresa
ZONA D1	40	72	Non compresa
ZONA D1	40	142	Non compresa
ZONA D1	36	8	Non compresa
ZONA D1	37	403	Non compresa
ZONA D1	40	193	Non compresa
ZONA D1	36	339	Non compresa
ZONA D1	36	343	Non compresa
ZONA D1	37	417	Non compresa
ZONA D1	36	313	Non compresa
ZONA D1	37	59	Non compresa
ZONA D1	36	454	Non compresa
ZONA D1	37	469	Non compresa
ZONA D1	2	6	Non compresa
ZONA D1	37	375	Non compresa
ZONA D2	30	166	Non compresa
ZONA D2	30	304	Non compresa
ZONA D2	30	413	Non compresa
ZONA D2	30	415	Non compresa
ZONA D2	30	420	Non compresa
ZONA D2	30	422	Non compresa
ZONA D2	30	424	Non compresa
ZONA D2	30	427	Non compresa
ZONA D2	30	436	Non compresa
ZONA D2	30	440	Non compresa
ZONA D2	30	446	Non compresa
ZONA D2	30	453	Non compresa
ZONA D2	30	461	Non compresa
ZONA D2	30	467	Non compresa
ZONA D2	30	468	Non compresa
ZONA D2	30	469	Non compresa
ZONA D2	30	470	Non compresa
ZONA D2	30	471	Non compresa
ZONA D2	30	483	Non compresa
ZONA D2	30	484	Non compresa
ZONA D2	30	505	Non compresa
ZONA D2	30	516	Non compresa
ZONA D2	30	526	Non compresa
ZONA D2	30	589	Non compresa
ZONA D2	30	591	Non compresa
ZONA D3	36	573	Non compresa
ZONA D3	30	535	Non compresa
ZONA D3	36	567	Non compresa



Riferimento Area	FOGLIO	PARTICELLE	Area TFUE (art.107.3 lett. C)
ZONA D3	36	576	Non compresa
ZONA D3	36	575	Non compresa
ZONA D3	36	579	Non compresa
ZONA D3	30	584	Non compresa
ZONA D3	30	583	Non compresa
ZONA D3	36	574	Non compresa
ZONA D3	30	548	Non compresa
ZONA D3	30	585	Non compresa
ZONA D3	30	581	Non compresa
ZONA D3	30	575	Non compresa
ZONA D3	30	578	Non compresa
ZONA D3	36	563	Non compresa
ZONA D3	30	545	Non compresa
ZONA D3	30	543	Non compresa
ZONA D3	30	10	Non compresa
ZONA D3	36	560	Non compresa
ZONA D3	30	580	Non compresa
ZONA D3	30	574	Non compresa
ZONA D3	30	547	Non compresa
ZONA D3	30	577	Non compresa
ZONA D3	30	544	Non compresa
ZONA D3	30	533	Non compresa
ZONA D3	36	582	Non compresa
ZONA D3	36	580	Non compresa
ZONA D3	30	541	Non compresa
ZONA D3	36	562	Non compresa
ZONA D3	30	595	Non compresa
ZONA D3	30	466	Non compresa
ZONA D3	30	540	Non compresa
ZONA D3	36	559	Non compresa
ZONA D3	30	73	Non compresa
ZONA D3	30	597	Non compresa
ZONA D3	30	89	Non compresa
ZONA D3	30	598	Non compresa
ZONA D3	30	573	Non compresa
ZONA D3	30	546	Non compresa
ZONA D3	30	579	Non compresa
ZONA D3	30	74	Non compresa
ZONA D3	30	576	Non compresa
ZONA D3	30	582	Non compresa
ZONA D3	30	532	Non compresa
ZONA D3	30	596	Non compresa
ZONA D3	30	542	Non compresa
ZONA D3	36	565	Non compresa
ZONA D3	36	558	Non compresa
ZONA D3	36	564	Non compresa
ZONA D3	30	594	Non compresa
ZONA D3	36	583	Non compresa
ZONA D3	37	446	Non compresa
ZONA D3	36	584	Non compresa
ZONA D3	36	572	Non compresa
ZONA D3	30	521	Non compresa
ZONA D3	30	599	Non compresa
ZONA D3	36	577	Non compresa



Riferimento Area	FOGLIO	PARTICELLE	Area TFUE (art.107.3 lett. C)
ZONA D3	30	600	Non compresa
ZONA D3	36	586	Non compresa
ZONA D3	30	156	Non compresa
ZONA D3	36	561	Non compresa
ZONA D3	30	460	Non compresa
ZONA D3	30	519	Non compresa
D/SUAP	21	132	Non compresa
D/SUAP	21	243	Non compresa
D/SUAP	21	393	Non compresa



## 29. Comune di Fondi

Riferimento Area	FOGLIO	PARTICELLE	Area TFUE (art.107.3 lett. C)
PANTANELLE	45	116	Compresa
PANTANELLE	45	121	Compresa
PANTANELLE	45	136	Compresa
PANTANELLE	45	158	Compresa
PANTANELLE	45	2014	Compresa
PANTANELLE	45	2034	Compresa
PANTANELLE	45	2036	Compresa
PANTANELLE	45	2037	Compresa
PANTANELLE	45	2065	Compresa
PANTANELLE	45	2066	Compresa
PANTANELLE	45	2092	Compresa
PANTANELLE	45	2093	Compresa
PANTANELLE	45	2133	Compresa
PANTANELLE	45	2139	Compresa
PANTANELLE	45	2145	Compresa
PANTANELLE	45	2150	Compresa
PANTANELLE	45	2167	Compresa
PANTANELLE	45	2169	Compresa
PANTANELLE	45	2170	Compresa
PANTANELLE	45	2175	Compresa
PANTANELLE	45	2176	Compresa
PANTANELLE	45	2177	Compresa
PANTANELLE	45	2178	Compresa
PANTANELLE	45	2179	Compresa
PANTANELLE	45	2180	Compresa
PANTANELLE	45	2181	Compresa
PANTANELLE	45	2183	Compresa
PANTANELLE	45	2184	Compresa
PANTANELLE	45	2186	Compresa
PANTANELLE	45	2187	Compresa
PANTANELLE	45	2188	Compresa
PANTANELLE	45	2190	Compresa
PANTANELLE	45	2192	Compresa
PANTANELLE	45	2193	Compresa
PANTANELLE	45	2194	Compresa
PANTANELLE	45	2195	Compresa
PANTANELLE	45	2196	Compresa
PANTANELLE	45	2197	Compresa
PANTANELLE	45	2199	Compresa
PANTANELLE	45	2200	Compresa
PANTANELLE	45	2208	Compresa
PANTANELLE	45	2237	Compresa
PANTANELLE	45	2257	Compresa
PANTANELLE	45	2259	Compresa
PANTANELLE	45	2261	Compresa
PANTANELLE	45	337	Compresa
PANTANELLE	45	338	Compresa
PANTANELLE	45	354	Compresa
PANTANELLE	45	364	Compresa
PANTANELLE	45	417	Compresa



Riferimento Area	FOGLIO	PARTICELLE	Area TFUE (art.107.3 lett. C)
PANTANELLE	45	419	Compresa
PANTANELLE	45	420	Compresa
PANTANELLE	45	422	Compresa
PANTANELLE	45	461	Compresa
PANTANELLE	45	477	Compresa
PANTANELLE	45	521	Compresa
PANTANELLE	45	524	Compresa
PANTANELLE	45	525	Compresa
PANTANELLE	45	526	Compresa
PANTANELLE	45	527	Compresa
PANTANELLE	45	528	Compresa
PANTANELLE	45	529	Compresa
PANTANELLE	45	530	Compresa
PANTANELLE	45	531	Compresa
PANTANELLE	45	533	Compresa
PANTANELLE	45	534	Compresa
PANTANELLE	45	537	Compresa
PANTANELLE	45	543	Compresa
PANTANELLE	45	628	Compresa
PANTANELLE	45	650	Compresa
PANTANELLE	45	680	Compresa
PANTANELLE	45	687	Compresa
PANTANELLE	45	699	Compresa
PANTANELLE	45	702	Compresa
PANTANELLE	45	703	Compresa
PANTANELLE	45	705	Compresa
PANTANELLE	53	1	Compresa
PANTANELLE	53	100	Compresa
PANTANELLE	53	1009	Compresa
PANTANELLE	53	1018	Compresa
PANTANELLE	53	1019	Compresa
PANTANELLE	53	1022	Compresa
PANTANELLE	53	1024	Compresa
PANTANELLE	53	1025	Compresa
PANTANELLE	53	1026	Compresa
PANTANELLE	53	1027	Compresa
PANTANELLE	53	1028	Compresa
PANTANELLE	53	1029	Compresa
PANTANELLE	53	1032	Compresa
PANTANELLE	53	1033	Compresa
PANTANELLE	53	1034	Compresa
PANTANELLE	53	1039	Compresa
PANTANELLE	53	1043	Compresa
PANTANELLE	53	1071	Compresa
PANTANELLE	53	1072	Compresa
PANTANELLE	53	1073	Compresa
PANTANELLE	53	1074	Compresa
PANTANELLE	53	1075	Compresa
PANTANELLE	53	1076	Compresa
PANTANELLE	53	1079	Compresa
PANTANELLE	53	1084	Compresa
PANTANELLE	53	1089	Compresa
PANTANELLE	53	1090	Compresa



Riferimento Area	FOGLIO	PARTICELLE	Area TFUE (art.107.3 lett. C)
PANTANELLE	53	1108	Compresa
PANTANELLE	53	1118	Compresa
PANTANELLE	53	148	Compresa
PANTANELLE	53	174	Compresa
PANTANELLE	53	197	Compresa
PANTANELLE	53	198	Compresa
PANTANELLE	53	230	Compresa
PANTANELLE	53	253	Compresa
PANTANELLE	53	343	Compresa
PANTANELLE	53	344	Compresa
PANTANELLE	53	345	Compresa
PANTANELLE	53	346	Compresa
PANTANELLE	53	347	Compresa
PANTANELLE	53	348	Compresa
PANTANELLE	53	349	Compresa
PANTANELLE	53	352	Compresa
PANTANELLE	53	354	Compresa
PANTANELLE	53	357	Compresa
PANTANELLE	53	358	Compresa
PANTANELLE	53	361	Compresa
PANTANELLE	53	362	Compresa
PANTANELLE	53	363	Compresa
PANTANELLE	53	364	Compresa
PANTANELLE	53	365	Compresa
PANTANELLE	53	369	Compresa
PANTANELLE	53	370	Compresa
PANTANELLE	53	371	Compresa
PANTANELLE	53	372	Compresa
PANTANELLE	53	373	Compresa
PANTANELLE	53	374	Compresa
PANTANELLE	53	375	Compresa
PANTANELLE	53	379	Compresa
PANTANELLE	53	381	Compresa
PANTANELLE	53	385	Compresa
PANTANELLE	53	390	Compresa
PANTANELLE	53	391	Compresa
PANTANELLE	53	393	Compresa
PANTANELLE	53	394	Compresa
PANTANELLE	53	398	Compresa
PANTANELLE	53	399	Compresa
PANTANELLE	53	400	Compresa
PANTANELLE	53	402	Compresa
PANTANELLE	53	403	Compresa
PANTANELLE	53	405	Compresa
PANTANELLE	53	406	Compresa
PANTANELLE	53	407	Compresa
PANTANELLE	53	410	Compresa
PANTANELLE	53	411	Compresa
PANTANELLE	53	412	Compresa
PANTANELLE	53	413	Compresa
PANTANELLE	53	68	Compresa
PANTANELLE	53	838	Compresa
PANTANELLE	53	840	Compresa



Riferimento Area	FOGLIO	PARTICELLE	Area TFUE (art.107.3 lett. C)
PANTANELLE	53	842	Compresa
PANTANELLE	53	845	Compresa
PANTANELLE	53	848	Compresa
PANTANELLE	53	851	Compresa
PANTANELLE	53	852	Compresa
PANTANELLE	53	854	Compresa
PANTANELLE	53	867	Compresa
PANTANELLE	53	870	Compresa
PANTANELLE	53	885	Compresa
PANTANELLE	53	896	Compresa
PANTANELLE	53	899	Compresa
PANTANELLE	53	900	Compresa
PANTANELLE	53	902	Compresa
PANTANELLE	53	906	Compresa
PANTANELLE	53	908	Compresa
PANTANELLE	53	910	Compresa
PANTANELLE	53	915	Compresa
PANTANELLE	53	916	Compresa
PANTANELLE	53	918	Compresa
PANTANELLE	53	930	Compresa
PANTANELLE	53	932	Compresa
PANTANELLE	53	934	Compresa
PANTANELLE	53	952	Compresa
PANTANELLE	53	953	Compresa
PANTANELLE	53	954	Compresa
PANTANELLE	53	959	Compresa
PANTANELLE	53	961	Compresa
PANTANELLE	53	962	Compresa
PANTANELLE	53	999	Compresa
L.A.	36	100	Compresa
L.A.	36	1004	Compresa
L.A.	36	1007	Compresa
L.A.	36	1008	Compresa
L.A.	36	1014	Compresa
L.A.	36	1016	Compresa
L.A.	36	1017	Compresa
L.A.	36	1018	Compresa
L.A.	36	1019	Compresa
L.A.	36	1020	Compresa
L.A.	36	1021	Compresa
L.A.	36	1023	Compresa
L.A.	36	1026	Compresa
L.A.	36	1051	Compresa
L.A.	36	1073	Compresa
L.A.	36	1076	Compresa
L.A.	36	1082	Compresa
L.A.	36	1087	Compresa
L.A.	36	1109	Compresa
L.A.	36	1123	Compresa
L.A.	36	1124	Compresa
L.A.	36	1125	Compresa
L.A.	36	1127	Compresa
L.A.	36	114	Compresa



Riferimento Area	FOGLIO	PARTICELLE	Area TFUE (art.107.3 lett. C)
L.A.	36	115	Compresa
L.A.	36	117	Compresa
L.A.	36	118	Compresa
L.A.	36	1192	Compresa
L.A.	36	1201	Compresa
L.A.	36	1234	Compresa
L.A.	36	1236	Compresa
L.A.	36	1238	Compresa
L.A.	36	1245	Compresa
L.A.	36	1246	Compresa
L.A.	36	125	Compresa
L.A.	36	1273	Compresa
L.A.	36	13	Compresa
L.A.	36	1308	Compresa
L.A.	36	1311	Compresa
L.A.	36	1312	Compresa
L.A.	36	1313	Compresa
L.A.	36	1314	Compresa
L.A.	36	1317	Compresa
L.A.	36	1320	Compresa
L.A.	36	1331	Compresa
L.A.	36	1332	Compresa
L.A.	36	1338	Compresa
L.A.	36	1368	Compresa
L.A.	36	1389	Compresa
L.A.	36	1395	Compresa
L.A.	36	1396	Compresa
L.A.	36	1405	Compresa
L.A.	36	1406	Compresa
L.A.	36	1409	Compresa
L.A.	36	1452	Compresa
L.A.	36	1453	Compresa
L.A.	36	1455	Compresa
L.A.	36	1457	Compresa
L.A.	36	1459	Compresa
L.A.	36	1460	Compresa
L.A.	36	1484	Compresa
L.A.	36	1487	Compresa
L.A.	36	1514	Compresa
L.A.	36	1516	Compresa
L.A.	36	152	Compresa
L.A.	36	1524	Compresa
L.A.	36	1525	Compresa
L.A.	36	155	Compresa
L.A.	36	1568	Compresa
L.A.	36	1602	Compresa
L.A.	36	1644	Compresa
L.A.	36	1645	Compresa
L.A.	36	1646	Compresa
L.A.	36	1648	Compresa
L.A.	36	1649	Compresa
L.A.	36	1651	Compresa
L.A.	36	1653	Compresa



Riferimento Area	FOGLIO	PARTICELLE	Area TFUE (art.107.3 lett. C)
L.A.	36	1655	Compresa
L.A.	36	1656	Compresa
L.A.	36	1657	Compresa
L.A.	36	1658	Compresa
L.A.	36	1670	Compresa
L.A.	36	1672	Compresa
L.A.	36	1690	Compresa
L.A.	36	1691	Compresa
L.A.	36	1703	Compresa
L.A.	36	1704	Compresa
L.A.	36	1705	Compresa
L.A.	36	1756	Compresa
L.A.	36	1758	Compresa
L.A.	36	1759	Compresa
L.A.	36	1784	Compresa
L.A.	36	1787	Compresa
L.A.	36	1788	Compresa
L.A.	36	1818	Compresa
L.A.	36	1827	Compresa
L.A.	36	1873	Compresa
L.A.	36	188	Compresa
L.A.	36	191	Compresa
L.A.	36	1916	Compresa
L.A.	36	1919	Compresa
L.A.	36	193	Compresa
L.A.	36	1933	Compresa
L.A.	36	1934	Compresa
L.A.	36	1935	Compresa
L.A.	36	1936	Compresa
L.A.	36	1937	Compresa
L.A.	36	194	Compresa
L.A.	36	1943	Compresa
L.A.	36	195	Compresa
L.A.	36	196	Compresa
L.A.	36	1970	Compresa
L.A.	36	1973	Compresa
L.A.	36	198	Compresa
L.A.	36	1985	Compresa
L.A.	36	1991	Compresa
L.A.	36	1994	Compresa
L.A.	36	2029	Compresa
L.A.	36	2031	Compresa
L.A.	36	2033	Compresa
L.A.	36	2041	Compresa
L.A.	36	2043	Compresa
L.A.	36	2066	Compresa
L.A.	36	2067	Compresa
L.A.	36	2075	Compresa
L.A.	36	2082	Compresa
L.A.	36	2084	Compresa
L.A.	36	209	Compresa
L.A.	36	210	Compresa
L.A.	36	2106	Compresa



Riferimento Area	FOGLIO	PARTICELLE	Area TFUE (art.107.3 lett. C)
L.A.	36	2107	Compresa
L.A.	36	2108	Compresa
L.A.	36	212	Compresa
L.A.	36	2146	Compresa
L.A.	36	2147	Compresa
L.A.	36	2148	Compresa
L.A.	36	2149	Compresa
L.A.	36	2173	Compresa
L.A.	36	2174	Compresa
L.A.	36	2182	Compresa
L.A.	36	2185	Compresa
L.A.	36	2195	Compresa
L.A.	36	2208	Compresa
L.A.	36	2209	Compresa
L.A.	36	2214	Compresa
L.A.	36	2216	Compresa
L.A.	36	223	Compresa
L.A.	36	233	Compresa
L.A.	36	237	Compresa
L.A.	36	239	Compresa
L.A.	36	241	Compresa
L.A.	36	335	Compresa
L.A.	36	361	Compresa
L.A.	36	373	Compresa
L.A.	36	375	Compresa
L.A.	36	378	Compresa
L.A.	36	381	Compresa
L.A.	36	382	Compresa
L.A.	36	419	Compresa
L.A.	36	420	Compresa
L.A.	36	421	Compresa
L.A.	36	433	Compresa
L.A.	36	466	Compresa
L.A.	36	507	Compresa
L.A.	36	508	Compresa
L.A.	36	537	Compresa
L.A.	36	579	Compresa
L.A.	36	581	Compresa
L.A.	36	591	Compresa
L.A.	36	595	Compresa
L.A.	36	600	Compresa
L.A.	36	611	Compresa
L.A.	36	674	Compresa
L.A.	36	678	Compresa
L.A.	36	679	Compresa
L.A.	36	715	Compresa
L.A.	36	716	Compresa
L.A.	36	717	Compresa
L.A.	36	719	Compresa
L.A.	36	723	Compresa
L.A.	36	725	Compresa
L.A.	36	740	Compresa
L.A.	36	743	Compresa



Riferimento Area	FOGLIO	PARTICELLE	Area TFUE (art.107.3 lett. C)
L.A.	36	747	Compresa
L.A.	36	762	Compresa
L.A.	36	798	Compresa
L.A.	36	822	Compresa
L.A.	36	823	Compresa
L.A.	36	824	Compresa
L.A.	36	831	Compresa
L.A.	36	833	Compresa
L.A.	36	836	Compresa
L.A.	36	865	Compresa
L.A.	36	866	Compresa
L.A.	36	873	Compresa
L.A.	36	881	Compresa
L.A.	36	882	Compresa
L.A.	36	883	Compresa
L.A.	36	901	Compresa
L.A.	36	902	Compresa
L.A.	36	922	Compresa
L.A.	36	923	Compresa
L.A.	36	924	Compresa
L.A.	36	942	Compresa
L.A.	36	957	Compresa
L.A.	36	959	Compresa
L.A.	36	964	Compresa
L.A.	36	970	Compresa
L.A.	36	979	Compresa
L.A.	36	993	Compresa
L.A.	36	996	Compresa
L.A.	36	998	Compresa
MARANGIO	28	236	Compresa
MARANGIO	28	238	Compresa
MARANGIO	28	233	Compresa
MARANGIO	28	234	Compresa
MARANGIO	28	231	Compresa
MARANGIO	28	232	Compresa
MARANGIO	28	190	Compresa
MARANGIO	28	192	Compresa
MARANGIO	28	141	Compresa
MARANGIO	28	171	Compresa
MARANGIO	28	127	Compresa
MARANGIO	28	135	Compresa
MARANGIO	28	123	Compresa
MARANGIO	28	125	Compresa
MARANGIO	28	343	Compresa
MARANGIO	28	344	Compresa
MARANGIO	28	327	Compresa
MARANGIO	28	342	Compresa
MARANGIO	28	316	Compresa
MARANGIO	28	317	Compresa
MARANGIO	28	314	Compresa
MARANGIO	28	315	Compresa
MARANGIO	28	30	Compresa
MARANGIO	28	31	Compresa



Riferimento Area	FOGLIO	PARTICELLE	Area TFUE (art.107.3 lett. C)
MARANGIO	28	269	Compresa
MARANGIO	28	3	Compresa
MARANGIO	28	259	Compresa
MARANGIO	28	26	Compresa
MARANGIO	28	239	Compresa
MARANGIO	28	253	Compresa
MARANGIO	28	433	Compresa
MARANGIO	28	435	Compresa
MARANGIO	28	424	Compresa
MARANGIO	28	428	Compresa
MARANGIO	28	420	Compresa
MARANGIO	28	421	Compresa
MARANGIO	28	411	Compresa
MARANGIO	28	419	Compresa
MARANGIO	28	388	Compresa
MARANGIO	28	403	Compresa
MARANGIO	28	372	Compresa
MARANGIO	28	384	Compresa
MARANGIO	28	370	Compresa
MARANGIO	28	371	Compresa
MARANGIO	28	357	Compresa
MARANGIO	28	542	Compresa
MARANGIO	28	55	Compresa
MARANGIO	28	526	Compresa
MARANGIO	28	530	Compresa
MARANGIO	28	514	Compresa
MARANGIO	28	523	Compresa
MARANGIO	28	472	Compresa
MARANGIO	28	490	Compresa
MARANGIO	28	466	Compresa
MARANGIO	28	467	Compresa
MARANGIO	28	459	Compresa
MARANGIO	28	465	Compresa
MARANGIO	28	448	Compresa
MARANGIO	28	449	Compresa
MARANGIO	28	441	Compresa
MARANGIO	28	446	Compresa
MARANGIO	28	734	Compresa
MARANGIO	28	735	Compresa
MARANGIO	28	732	Compresa
MARANGIO	28	733	Compresa
MARANGIO	28	69	Compresa
MARANGIO	28	72	Compresa
MARANGIO	28	62	Compresa
MARANGIO	28	678	Compresa
MARANGIO	28	59	Compresa
MARANGIO	28	61	Compresa
MARANGIO	28	572	Compresa
MARANGIO	28	573	Compresa
MARANGIO	28	566	Compresa
MARANGIO	28	57	Compresa
MARANGIO	28	564	Compresa
MARANGIO	28	565	Compresa



Riferimento Area	FOGLIO	PARTICELLE	Area TFUE (art.107.3 lett. C)
MARANGIO	28	793	Compresa
MARANGIO	28	809	Compresa
MARANGIO	28	778	Compresa
MARANGIO	28	792	Compresa
MARANGIO	28	774	Compresa
MARANGIO	28	776	Compresa
MARANGIO	28	769	Compresa
MARANGIO	28	772	Compresa
MARANGIO	28	760	Compresa
MARANGIO	28	766	Compresa
MARANGIO	28	752	Compresa
MARANGIO	28	753	Compresa
MARANGIO	28	746	Compresa
MARANGIO	28	75	Compresa
MARANGIO	28	743	Compresa
MARANGIO	28	744	Compresa
MARANGIO	28	840	Compresa
MARANGIO	28	842	Compresa
MARANGIO	28	839	Compresa
MARANGIO	28	84	Compresa
MARANGIO	28	836	Compresa
MARANGIO	28	837	Compresa
MARANGIO	28	829	Compresa
MARANGIO	28	830	Compresa
MARANGIO	28	824	Compresa
MARANGIO	28	827	Compresa
MARANGIO	28	822	Compresa
MARANGIO	28	823	Compresa
MARANGIO	28	816	Compresa
MARANGIO	28	817	Compresa
MARANGIO	28	811	Compresa
MARANGIO	28	815	Compresa
MARANGIO	28	960	Compresa
MARANGIO	28	962	Compresa
MARANGIO	28	943	Compresa
MARANGIO	28	946	Compresa
MARANGIO	28	914	Compresa
MARANGIO	28	92	Compresa
MARANGIO	28	891	Compresa
MARANGIO	28	908	Compresa
MARANGIO	28	880	Compresa
MARANGIO	28	889	Compresa
MARANGIO	28	873	Compresa
MARANGIO	28	874	Compresa
MARANGIO	28	845	Compresa
MARANGIO	28	866	Compresa
MARANGIO	28	843	Compresa
MARANGIO	28	844	Compresa
MARANGIO	28	980	Compresa
MARANGIO	28	986	Compresa
MARANGIO	28	978	Compresa
MARANGIO	28	979	Compresa
MARANGIO	28	976	Compresa



Riferimento Area	FOGLIO	PARTICELLE	Area TFUE (art.107.3 lett. C)
MARANGIO	28	977	Compresa
MARANGIO	28	974	Compresa
MARANGIO	28	975	Compresa
MARANGIO	28	971	Compresa
MARANGIO	28	973	Compresa
MARANGIO	28	967	Compresa
MARANGIO	28	969	Compresa
MARANGIO	28	965	Compresa
MARANGIO	28	966	Compresa
MARANGIO	28	963	Compresa
MARANGIO	28	964	Compresa
COMUNE DI FONDI	35	524	Compresa
COMUNE DI FONDI	43	657	Compresa
COMUNE DI FONDI	61	452	Compresa



### 30. Comune di Formello

Riferimento Area	FOGLIO	PARTICELLE	Area TFUE (art.107.3 lett. C)
ZONA INDUSTRIALE OLMETTI	20	201	Non compresa
ZONA INDUSTRIALE OLMETTI	20	206	Non compresa
ZONA INDUSTRIALE OLMETTI	20	215	Non compresa
ZONA INDUSTRIALE OLMETTI	20	218	Non compresa
ZONA INDUSTRIALE OLMETTI	20	693	Non compresa
ZONA INDUSTRIALE OLMETTI	20	700	Non compresa
ZONA INDUSTRIALE OLMETTI	20	1386	Non compresa
ZONA INDUSTRIALE OLMETTI	20	1504	Non compresa
ZONA INDUSTRIALE OLMETTI	20	1553	Non compresa
ZONA INDUSTRIALE OLMETTI	20	1593	Non compresa
ZONA INDUSTRIALE OLMETTI	20	1661	Non compresa
ZONA INDUSTRIALE OLMETTI	20	1718	Non compresa
ZONA INDUSTRIALE OLMETTI	20	1762	Non compresa
ZONA INDUSTRIALE OLMETTI	20	1835	Non compresa
ZONA INDUSTRIALE OLMETTI	20	1852	Non compresa
ZONA INDUSTRIALE OLMETTI	20	1882	Non compresa
ZONA INDUSTRIALE OLMETTI	20	1884	Non compresa
ZONA INDUSTRIALE OLMETTI	20	1887	Non compresa
ZONA INDUSTRIALE OLMETTI	20	1963	Non compresa
ZONA INDUSTRIALE OLMETTI	20	2012	Non compresa
ZONA INDUSTRIALE OLMETTI	20	2013	Non compresa
ZONA INDUSTRIALE OLMETTI	20	2014	Non compresa
ZONA INDUSTRIALE OLMETTI	20	2015	Non compresa
ZONA INDUSTRIALE OLMETTI	20	2296	Non compresa
ZONA INDUSTRIALE OLMETTI	20	2556	Non compresa
ZONA INDUSTRIALE OLMETTI	20	2557	Non compresa



### 31. Comune di Formia

Riferimento Area	FOGLIO	PARTICELLE	Area TFUE (art.107.3 lett. C)
CASTAGNETO	24	1064	Compresa
CASTAGNETO	24	1063	Compresa
CASTAGNETO	24	278	Compresa
CASTAGNETO	24	143	Compresa
CASTAGNETO	24	173	Compresa
CASTAGNETO	24	119	Compresa
CASTAGNETO	24	118	Compresa
CASTAGNETO	24	178	Compresa
CASTAGNETO	24	177	Compresa
CASTAGNETO	24	41	Compresa
CASTAGNETO	24	39	Compresa
CASTAGNETO	24	144	Compresa
CASTAGNETO	24	1066	Compresa
CASTAGNETO	24	38	Compresa
CASTAGNETO	24	1184	Compresa
CASTAGNETO	24	200	Compresa
CASTAGNETO	24	117	Compresa
CASTAGNETO	24	591	Compresa
CASTAGNETO	24	151	Compresa
CASTAGNETO	24	349	Compresa
CASTAGNETO	24	602	Compresa
CASTAGNETO	24	347	Compresa
CASTAGNETO	24	418	Compresa
CASTAGNETO	24	345	Compresa
CASTAGNETO	24	346	Compresa
CASTAGNETO	24	352	Compresa
CASTAGNETO	24	355	Compresa
CASTAGNETO	24	353	Compresa
CASTAGNETO	24	358	Compresa
CASTAGNETO	24	571	Compresa
CASTAGNETO	24	1073	Compresa
CASTAGNETO	24	645	Compresa
CASTAGNETO	24	547	Compresa
CASTAGNETO	24	543	Compresa
CASTAGNETO	24	558	Compresa
CASTAGNETO	24	566	Compresa
CASTAGNETO	24	565	Compresa
CASTAGNETO	24	1012	Compresa
CASTAGNETO	24	1011	Compresa
CASTAGNETO	24	559	Compresa
CASTAGNETO	24	1148	Compresa
CASTAGNETO	24	1142	Compresa
CASTAGNETO	24	572	Compresa
CASTAGNETO	24	573	Compresa
CASTAGNETO	24	578	Compresa
CASTAGNETO	24	579	Compresa
CASTAGNETO	24	585	Compresa
CASTAGNETO	24	584	Compresa
CASTAGNETO	24	583	Compresa
CASTAGNETO	24	576	Compresa
CASTAGNETO	24	655	Compresa



Riferimento Area	FOGLIO	PARTICELLE	Area TFUE (art.107.3 lett. C)
CASTAGNETO	24	1141	Compresa
CASTAGNETO	24	1067	Compresa
PONZANELLO	30	7	Compresa
PONZANELLO	30	8	Compresa
PONZANELLO	30	172	Compresa
PONZANELLO	30	248	Compresa
PONZANELLO	30	391	Compresa
PONZANELLO	30	286	Compresa
PONZANELLO	30	287	Compresa
PONZANELLO	30	285	Compresa
PONZANELLO	30	284	Compresa
PONZANELLO	30	305	Compresa
PONZANELLO	30	306	Compresa
PONZANELLO	30	194	Compresa
PONZANELLO	30	195	Compresa
PONZANELLO	30	281	Compresa
PONZANELLO	30	280	Compresa
PONZANELLO	30	247	Compresa
PONZANELLO	30	214	Compresa
PONZANELLO	30	220	Compresa
PONZANELLO	30	213	Compresa
PONZANELLO	30	211	Compresa
PONZANELLO	30	219	Compresa
PONZANELLO	30	111	Compresa
PONZANELLO	30	231	Compresa
PONZANELLO	30	253	Compresa
PONZANELLO	30	397	Compresa
PONZANELLO	30	493	Compresa
PONZANELLO	30	494	Compresa
PONZANELLO	30	492	Compresa
PONZANELLO	31	321	Compresa
PONZANELLO	31	118	Compresa
PONZANELLO	31	1119	Compresa
PONZANELLO	31	1127	Compresa
PONZANELLO	31	1162	Compresa
PONZANELLO	31	426	Compresa
PONZANELLO	31	102	Compresa
PONZANELLO	31	1156	Compresa
PONZANELLO	31	1010	Compresa
PONZANELLO	14	426	Compresa
PONZANELLO	31	28	Compresa
PONZANELLO	31	62	Compresa
PONZANELLO	31	63	Compresa
PONZANELLO	31	313	Compresa
PONZANELLO	31	673	Compresa
PONZANELLO	31	664	Compresa
PONZANELLO	31	669	Compresa
PONZANELLO	31	666	Compresa
PONZANELLO	31	667	Compresa
PONZANELLO	14	670	Compresa
PONZANELLO	14	707	Compresa
PONZANELLO	14	259	Compresa
PONZANELLO	14	285	Compresa
PONZANELLO	14	229	Compresa



Riferimento Area	FOGLIO	PARTICELLE	Area TFUE (art.107.3 lett. C)
PONZANELLO	14	260	Compresa
PONZANELLO	14	335	Compresa
PONZANELLO	14	377	Compresa
PONZANELLO	14	398	Compresa
PONZANELLO	14	568	Compresa
PENITRO	12	296	Compresa
PENITRO	12	253	Compresa
PENITRO	12	255	Compresa
PENITRO	12	63	Compresa
PENITRO	12	210	Compresa
PENITRO	12	413	Compresa
PENITRO	12	64	Compresa
PENITRO	12	142	Compresa
PENITRO	12	1373	Compresa
PENITRO	12	1384	Compresa
PENITRO	12	1366	Compresa
PENITRO	12	2383	Compresa
PENITRO	12	1382	Compresa
PENITRO	12	1398	Compresa
PENITRO	12	300	Compresa
PENITRO	12	737	Compresa
PENITRO	12	1446	Compresa
PENITRO	12	649	Compresa
PENITRO	12	623	Compresa
PENITRO	12	625	Compresa
PENITRO	12	647	Compresa
PENITRO	12	626	Compresa
PENITRO	12	627	Compresa
PENITRO	12	628	Compresa
PENITRO	12	629	Compresa
PENITRO	12	630	Compresa
PENITRO	12	631	Compresa
PENITRO	12	251	Compresa
PENITRO	12	506	Compresa
PENITRO	12	859	Compresa
PENITRO	12	250	Compresa
PENITRO	12	249	Compresa
PENITRO	12	248	Compresa
PENITRO	12	739	Compresa
PENITRO	12	527	Compresa
PENITRO	12	528	Compresa
PENITRO	12	1233	Compresa
PENITRO	12	494	Compresa
PENITRO	12	508	Compresa
PENITRO	12	778	Compresa
PENITRO	12	777	Compresa
PENITRO	12	775	Compresa
PENITRO	12	776	Compresa
PENITRO	12	492	Compresa
PENITRO	12	507	Compresa
PENITRO	12	774	Compresa
PENITRO	12	773	Compresa
PENITRO	12	771	Compresa
PENITRO	12	772	Compresa



Riferimento Area	FOGLIO	PARTICELLE	Area TFUE (art.107.3 lett. C)
PENITRO	12	373	Compresa
PENITRO	12	1407	Compresa
PENITRO	12	430	Compresa
PENITRO	12	429	Compresa
PENITRO	12	372	Compresa
PENITRO	12	371	Compresa
PENITRO	12	201	Compresa
PENITRO	12	370	Compresa
PENITRO	12	438	Compresa
PENITRO	12	200	Compresa
PENITRO	12	866	Compresa
PENITRO	12	818	Compresa
PENITRO	12	458	Compresa
PENITRO	12	890	Compresa
PENITRO	12	49	Compresa
PENITRO	12	1389	Compresa
PENITRO	13	300	Compresa
PENITRO	13	737	Compresa
PENITRO	13	1446	Compresa
PENITRO	13	649	Compresa
PENITRO	13	623	Compresa
PENITRO	13	625	Compresa
PENITRO	13	647	Compresa
PENITRO	13	626	Compresa
PENITRO	13	627	Compresa
PENITRO	13	628	Compresa
PENITRO	13	629	Compresa
PENITRO	13	630	Compresa
PENITRO	13	631	Compresa
PENITRO	13	251	Compresa
PENITRO	13	506	Compresa
PENITRO	13	859	Compresa
PENITRO	13	250	Compresa
PENITRO	13	249	Compresa
PENITRO	13	248	Compresa
PENITRO	13	739	Compresa
PENITRO	13	527	Compresa
PENITRO	13	528	Compresa
PENITRO	13	1233	Compresa
PENITRO	13	494	Compresa
PENITRO	13	508	Compresa
PENITRO	13	778	Compresa
PENITRO	13	777	Compresa
PENITRO	13	775	Compresa
PENITRO	13	776	Compresa
PENITRO	13	492	Compresa
PENITRO	13	507	Compresa
PENITRO	13	774	Compresa
PENITRO	13	773	Compresa
PENITRO	13	771	Compresa
PENITRO	13	772	Compresa
PENITRO	13	373	Compresa
PENITRO	13	1407	Compresa
PENITRO	13	430	Compresa



Riferimento Area	FOGLIO	PARTICELLE	Area TFUE (art.107.3 lett. C)
PENITRO	13	429	Compresa
PENITRO	13	372	Compresa
PENITRO	13	371	Compresa
PENITRO	13	201	Compresa
PENITRO	13	370	Compresa
PENITRO	13	438	Compresa
PENITRO	13	200	Compresa
PENITRO	13	866	Compresa
PENITRO	13	818	Compresa
PENITRO	13	458	Compresa
PENITRO	13	890	Compresa
PENITRO	13	49	Compresa
PENITRO	13	1389	Compresa
PENITRO	13	1391	Compresa
PENITRO	13	617	Compresa
PENITRO	13	338	Compresa
PENITRO	13	614	Compresa
PENITRO	13	635	Compresa
PENITRO	13	749	Compresa
PENITRO	13	751	Compresa
PENITRO	13	337	Compresa
PENITRO	13	636	Compresa
PENITRO	13	755	Compresa
PENITRO	13	754	Compresa
PENITRO	13	1164	Compresa
PENITRO	13	757	Compresa
PENITRO	13	758	Compresa
PENITRO	13	752	Compresa
PENITRO	13	206	Compresa
PENITRO	13	1163	Compresa
PENITRO	13	503	Compresa
PENITRO	13	836	Compresa
PENITRO	13	258	Compresa
PENITRO	13	858	Compresa
PENITRO	13	825	Compresa
PENITRO	13	502	Compresa
PENITRO	13	835	Compresa
PENITRO	13	760	Compresa
PENITRO	13	762	Compresa
PENITRO	13	140	Compresa
PENITRO	13	795	Compresa
PENITRO	13	1165	Compresa
PENITRO	13	759	Compresa
PENITRO	13	756	Compresa
PENITRO	13	779	Compresa
PENITRO	13	781	Compresa
PENITRO	13	533	Compresa
PENITRO	13	52	Compresa
PENITRO	13	404	Compresa
PENITRO	13	149	Compresa
PENITRO	13	638	Compresa
PENITRO	13	57	Compresa
PENITRO	13	753	Compresa
PENITRO	13	639	Compresa



Riferimento Area	FOGLIO	PARTICELLE	Area TFUE (art.107.3 lett. C)
PENITRO	13	522	Compresa
PENITRO	13	520	Compresa
PENITRO	13	518	Compresa
PENITRO	13	532	Compresa
PENITRO	13	530	Compresa
PENITRO	13	531	Compresa
PENITRO	13	534	Compresa
PENITRO	13	1291	Compresa
PENITRO	13	976	Compresa
PENITRO	13	977	Compresa
PENITRO	13	780	Compresa
PENITRO	13	782	Compresa
PENITRO	13	388	Compresa
PENITRO	13	744	Compresa
PENITRO	13	511	Compresa
PENITRO	13	387	Compresa
PENITRO	13	382	Compresa
PENITRO	13	745	Compresa
PENITRO	13	742	Compresa
PENITRO	13	740	Compresa
PENITRO	13	380	Compresa
PENITRO	13	975	Compresa
PENITRO	13	498	Compresa
PENITRO	13	973	Compresa
PENITRO	13	497	Compresa
PENITRO	13	397	Compresa
PENITRO	13	395	Compresa
PENITRO	13	691	Compresa
PENITRO	13	694	Compresa
PENITRO	13	697	Compresa
PENITRO	13	1200	Compresa
PENITRO	13	800	Compresa
PENITRO	13	482	Compresa
PENITRO	13	799	Compresa
PENITRO	13	46	Compresa
PENITRO	13	140	Compresa
PENITRO	13	1375	Compresa
PENITRO	13	993	Compresa
PENITRO	13	1414	Compresa
PENITRO	13	720	Compresa
PENITRO	13	719	Compresa
PENITRO	13	54	Compresa
PENITRO	13	185	Compresa
PENITRO	13	766	Compresa
PENITRO	13	1261	Compresa
PENITRO	13	1262	Compresa
PENITRO	13	1292	Compresa
PENITRO	13	1294	Compresa
PENITRO	13	1296	Compresa
PENITRO	13	1298	Compresa
PENITRO	13	1300	Compresa
PENITRO	13	1302	Compresa
PENITRO	13	1304	Compresa
PENITRO	13	1306	Compresa



Riferimento Area	FOGLIO	PARTICELLE	Area TFUE (art.107.3 lett. C)
PENITRO	13	1308	Compresa
PENITRO	13	1310	Compresa
PENITRO	13	1312	Compresa
PENITRO	13	1349	Compresa
PENITRO	13	1356	Compresa
PENITRO	13	1351	Compresa
PENITRO	13	1358	Compresa
PENITRO	13	1353	Compresa
PENITRO	13	1320	Compresa
PENITRO	13	101	Compresa
PENITRO	13	354	Compresa
PENITRO	13	99	Compresa
PENITRO	13	353	Compresa
PENITRO	13	717	Compresa
PENITRO	13	725	Compresa
PENITRO	13	726	Compresa
PENITRO	13	95	Compresa
PENITRO	13	721	Compresa
PENITRO	13	1293	Compresa
PENITRO	13	282	Compresa
PENITRO	13	716	Compresa
PENITRO	13	789	Compresa
PENITRO	13	787	Compresa
PENITRO	13	785	Compresa
PENITRO	13	269	Compresa
PENITRO	13	244	Compresa
PENITRO	13	702	Compresa
PENITRO	13	704	Compresa
PENITRO	13	703	Compresa
PENITRO	13	701	Compresa
PENITRO	13	706	Compresa
PENITRO	13	705	Compresa
PENITRO	13	708	Compresa
PENITRO	13	707	Compresa
PENITRO	13	709	Compresa
PENITRO	13	710	Compresa
PENITRO	13	770	Compresa
PENITRO	13	572	Compresa
PENITRO	13	77	Compresa
PENITRO	13	11	Compresa
PENITRO	13	575	Compresa
PENITRO	13	1289	Compresa
PENITRO	13	1260	Compresa
PENITRO	13	571	Compresa
PENITRO	13	543	Compresa
PENITRO	13	570	Compresa
PENITRO	13	74	Compresa
PENITRO	13	84	Compresa
PENITRO	13	985	Compresa
PENITRO	13	150	Compresa
PENITRO	13	444	Compresa
PENITRO	13	961	Compresa
PENITRO	13	963	Compresa
PENITRO	13	965	Compresa



Riferimento Area	FOGLIO	PARTICELLE	Area TFUE (art.107.3 lett. C)
PENITRO	13	1251	Compresa
PENITRO	13	1249	Compresa
PENITRO	13	105	Compresa
PENITRO	13	1275	Compresa
PENITRO	13	1111	Compresa
PENITRO	13	1112	Compresa
PENITRO	13	1277	Compresa
PENITRO	13	1252	Compresa
PENITRO	13	1250	Compresa
PENITRO	13	114	Compresa
PENITRO	13	115	Compresa
PENITRO	13	1276	Compresa
PENITRO	13	1264	Compresa
PENITRO	13	1263	Compresa
PENITRO	13	1258	Compresa
PENITRO	13	1257	Compresa
PENITRO	13	1253	Compresa
PENITRO	13	1255	Compresa
PENITRO	13	1246	Compresa
PENITRO	13	1248	Compresa
PENITRO	13	646	Compresa
PENITRO	13	1247	Compresa
PENITRO	13	1256	Compresa
PENITRO	13	1254	Compresa
PENITRO	13	544	Compresa
PENITRO	13	545	Compresa
PENITRO	13	1211	Compresa
PENITRO	13	853	Compresa
PENITRO	13	879	Compresa
PENITRO	13	876	Compresa
PENITRO	13	563	Compresa
PENITRO	13	562	Compresa
PENITRO	13	1125	Compresa
PENITRO	13	550	Compresa
PENITRO	13	552	Compresa
PENITRO	13	551	Compresa
PENITRO	13	237	Compresa
PENITRO	13	85	Compresa
PENITRO	13	88	Compresa
PENITRO	13	548	Compresa
PENITRO	13	549	Compresa
PENITRO	13	1225	Compresa
PENITRO	13	1227	Compresa
PENITRO	13	1231	Compresa
PENITRO	13	1229	Compresa
PENITRO	13	1223	Compresa
PENITRO	13	1221	Compresa
PENITRO	13	100	Compresa
PENITRO	13	1350	Compresa
PENITRO	13	1352	Compresa
PENITRO	13	536	Compresa
PENITRO	13	537	Compresa
PENITRO	10	1076	Compresa
PENITRO	10	1078	Compresa



Riferimento Area	FOGLIO	PARTICELLE	Area TFUE (art.107.3 lett. C)
PENITRO	10	1080	Compresa
PENITRO	10	1077	Compresa
PENITRO	10	1079	Compresa
PENITRO	10	1075	Compresa
PENITRO	10	677	Compresa
PENITRO	10	1050	Compresa
PENITRO	10	1051	Compresa
PENITRO	10	1052	Compresa
PENITRO	10	1053	Compresa
PENITRO	10	1054	Compresa
PENITRO	10	1055	Compresa
PENITRO	10	1056	Compresa
PENITRO	10	1057	Compresa
PENITRO	10	1058	Compresa
PENITRO	10	1059	Compresa
PENITRO	10	1060	Compresa
PENITRO	10	1061	Compresa
PENITRO	10	1062	Compresa
PENITRO	10	1063	Compresa
PENITRO	10	1064	Compresa
PENITRO	10	1065	Compresa
PENITRO	10	1066	Compresa
PENITRO	10	1067	Compresa
PENITRO	10	1068	Compresa
PENITRO	10	1069	Compresa
PENITRO	10	1071	Compresa
PENITRO	10	1073	Compresa
PENITRO	10	1132	Compresa
PENITRO	10	1121	Compresa
PENITRO	10	1091	Compresa
PENITRO	10	1082	Compresa
PENITRO	10	1084	Compresa
PENITRO	10	1086	Compresa
PENITRO	10	316	Compresa
PENITRO	10	318	Compresa
PENITRO	10	319	Compresa
PENITRO	10	320	Compresa
PENITRO	10	380	Compresa
PENITRO	10	429	Compresa
PENITRO	10	516	Compresa
PENITRO	10	344	Compresa
PENITRO	10	687	Compresa
PENITRO	10	1361	Compresa
PENITRO	10	446	Compresa
PENITRO	10	447	Compresa
PENITRO	10	329	Compresa
PENITRO	10	314	Compresa
PENITRO	10	444	Compresa
PENITRO	10	445	Compresa
PENITRO	10	305	Compresa
PENITRO	10	302	Compresa
PENITRO	10	1169	Compresa
PENITRO	10	578	Compresa
PENITRO	10	310	Compresa



Riferimento Area	FOGLIO	PARTICELLE	Area TFUE (art.107.3 lett. C)
PENITRO	10	1359	Compresa
PENITRO	10	1360	Compresa
PENITRO	10	428	Compresa
PENITRO	10	1399	Compresa
PENITRO	10	442	Compresa
PENITRO	10	306	Compresa
PENITRO	10	343	Compresa
PENITRO	10	313	Compresa
PENITRO	10	1263	Compresa
PENITRO	10	443	Compresa
PENITRO	10	681	Compresa
PENITRO	10	686	Compresa
PENITRO	10	688	Compresa
PENITRO	10	690	Compresa
PENITRO	10	312	Compresa
PENITRO	10	569	Compresa
PENITRO	10	570	Compresa
PENITRO	10	1017	Compresa
PENITRO	10	1018	Compresa
PENITRO	10	700	Compresa
PENITRO	10	317	Compresa
PENITRO	10	1124	Compresa
PENITRO	10	1125	Compresa
PENITRO	10	1011	Compresa
PENITRO	10	1010	Compresa
PENITRO	10	1126	Compresa
PENITRO	10	668	Compresa
PENITRO	10	1012	Compresa
PENITRO	10	670	Compresa
PENITRO	10	671	Compresa
PENITRO	10	283	Compresa
PENITRO	10	282	Compresa
PENITRO	10	281	Compresa
PENITRO	10	280	Compresa
PENITRO	10	436	Compresa
PENITRO	10	279	Compresa



## 32. Comune di Frosinone

Riferimento Area	FOGLIO	PARTICELLE	Area TFUE (art.107.3 lett. C)
COMUNE DI FROSINONE	9	422	Compresa
COMUNE DI FROSINONE	13	12	Compresa
COMUNE DI FROSINONE	13	22	Compresa
COMUNE DI FROSINONE	13	43	Compresa
COMUNE DI FROSINONE	13	44	Compresa
COMUNE DI FROSINONE	13	65	Compresa
COMUNE DI FROSINONE	13	82	Compresa
COMUNE DI FROSINONE	13	100	Compresa
COMUNE DI FROSINONE	13	104	Compresa
COMUNE DI FROSINONE	13	106	Compresa
COMUNE DI FROSINONE	13	173	Compresa
COMUNE DI FROSINONE	13	192	Compresa
COMUNE DI FROSINONE	13	227	Compresa
COMUNE DI FROSINONE	13	243	Compresa
COMUNE DI FROSINONE	13	263	Compresa
COMUNE DI FROSINONE	13	287	Compresa
COMUNE DI FROSINONE	14	9	Compresa
COMUNE DI FROSINONE	14	10	Compresa
COMUNE DI FROSINONE	14	24	Compresa
COMUNE DI FROSINONE	14	35	Compresa
COMUNE DI FROSINONE	14	168	Compresa
COMUNE DI FROSINONE	14	270	Compresa
COMUNE DI FROSINONE	14	271	Compresa
COMUNE DI FROSINONE	14	272	Compresa
COMUNE DI FROSINONE	14	305	Compresa
COMUNE DI FROSINONE	14	326	Compresa
COMUNE DI FROSINONE	14	330	Compresa
COMUNE DI FROSINONE	14	331	Compresa
COMUNE DI FROSINONE	14	332	Compresa
COMUNE DI FROSINONE	14	333	Compresa
COMUNE DI FROSINONE	14	334	Compresa
COMUNE DI FROSINONE	14	335	Compresa
COMUNE DI FROSINONE	14	337	Compresa
COMUNE DI FROSINONE	14	338	Compresa
COMUNE DI FROSINONE	14	339	Compresa
COMUNE DI FROSINONE	14	340	Compresa
COMUNE DI FROSINONE	14	342	Compresa
COMUNE DI FROSINONE	14	344	Compresa
COMUNE DI FROSINONE	14	408	Compresa
COMUNE DI FROSINONE	14	438	Compresa
COMUNE DI FROSINONE	14	445	Compresa
COMUNE DI FROSINONE	14	474	Compresa
COMUNE DI FROSINONE	14	495	Compresa
COMUNE DI FROSINONE	14	496	Compresa
COMUNE DI FROSINONE	14	589	Compresa
COMUNE DI FROSINONE	14	592	Compresa
COMUNE DI FROSINONE	14	593	Compresa
COMUNE DI FROSINONE	14	625	Compresa
COMUNE DI FROSINONE	14	626	Compresa
COMUNE DI FROSINONE	14	640	Compresa
COMUNE DI FROSINONE	14	641	Compresa



Riferimento Area	FOGLIO	PARTICELLE	Area TFUE (art.107.3 lett. C)
COMUNE DI FROSINONE	14	690	Compresa
COMUNE DI FROSINONE	14	691	Compresa
COMUNE DI FROSINONE	14	705	Compresa
COMUNE DI FROSINONE	14	718	Compresa
COMUNE DI FROSINONE	14	723	Compresa
COMUNE DI FROSINONE	14	745	Compresa
COMUNE DI FROSINONE	14	765	Compresa
COMUNE DI FROSINONE	14	786	Compresa
COMUNE DI FROSINONE	14	819	Compresa
COMUNE DI FROSINONE	14	825	Compresa
COMUNE DI FROSINONE	14	842	Compresa
COMUNE DI FROSINONE	14	889	Compresa
COMUNE DI FROSINONE	14	940	Compresa
COMUNE DI FROSINONE	14	944	Compresa
COMUNE DI FROSINONE	23	527	Compresa
COMUNE DI FROSINONE	24	110	Compresa
COMUNE DI FROSINONE	24	111	Compresa
COMUNE DI FROSINONE	24	158	Compresa
COMUNE DI FROSINONE	24	226	Compresa
COMUNE DI FROSINONE	24	295	Compresa
COMUNE DI FROSINONE	24	302	Compresa
COMUNE DI FROSINONE	24	304	Compresa
COMUNE DI FROSINONE	24	305	Compresa
COMUNE DI FROSINONE	24	306	Compresa
COMUNE DI FROSINONE	24	307	Compresa
COMUNE DI FROSINONE	24	421	Compresa
COMUNE DI FROSINONE	24	422	Compresa
COMUNE DI FROSINONE	24	423	Compresa
COMUNE DI FROSINONE	24	428	Compresa
COMUNE DI FROSINONE	24	432	Compresa
COMUNE DI FROSINONE	24	450	Compresa
COMUNE DI FROSINONE	24	499	Compresa
COMUNE DI FROSINONE	24	536	Compresa
COMUNE DI FROSINONE	24	563	Compresa
COMUNE DI FROSINONE	24	659	Compresa
COMUNE DI FROSINONE	25	23	Compresa
COMUNE DI FROSINONE	25	35	Compresa
COMUNE DI FROSINONE	25	58	Compresa
COMUNE DI FROSINONE	25	59	Compresa
COMUNE DI FROSINONE	25	71	Compresa
COMUNE DI FROSINONE	25	212	Compresa
COMUNE DI FROSINONE	25	403	Compresa
COMUNE DI FROSINONE	25	416	Compresa
COMUNE DI FROSINONE	25	536	Compresa
COMUNE DI FROSINONE	25	543	Compresa
COMUNE DI FROSINONE	25	549	Compresa
COMUNE DI FROSINONE	25	556	Compresa
COMUNE DI FROSINONE	25	559	Compresa
COMUNE DI FROSINONE	25	565	Compresa
COMUNE DI FROSINONE	25	600	Compresa
COMUNE DI FROSINONE	25	602	Compresa
COMUNE DI FROSINONE	25	625	Compresa
COMUNE DI FROSINONE	25	676	Compresa
COMUNE DI FROSINONE	25	678	Compresa



Riferimento Area	FOGLIO	PARTICELLE	Area TFUE (art.107.3 lett. C)
COMUNE DI FROSINONE	25	686	Compresa
COMUNE DI FROSINONE	25	852	Compresa
COMUNE DI FROSINONE	25	853	Compresa
COMUNE DI FROSINONE	25	854	Compresa
COMUNE DI FROSINONE	25	855	Compresa
COMUNE DI FROSINONE	25	876	Compresa
COMUNE DI FROSINONE	25	889	Compresa
COMUNE DI FROSINONE	25	936	Compresa
COMUNE DI FROSINONE	25	949	Compresa
COMUNE DI FROSINONE	25	950	Compresa
COMUNE DI FROSINONE	25	951	Compresa
COMUNE DI FROSINONE	25	952	Compresa
COMUNE DI FROSINONE	25	958	Compresa
COMUNE DI FROSINONE	25	970	Compresa
COMUNE DI FROSINONE	25	1010	Compresa
COMUNE DI FROSINONE	25	1012	Compresa
COMUNE DI FROSINONE	25	1038	Compresa
COMUNE DI FROSINONE	25	1044	Compresa
COMUNE DI FROSINONE	25	1059	Compresa
COMUNE DI FROSINONE	25	1120	Compresa
COMUNE DI FROSINONE	25	1127	Compresa
COMUNE DI FROSINONE	25	1167	Compresa
COMUNE DI FROSINONE	25	1179	Compresa
COMUNE DI FROSINONE	25	1204	Compresa
COMUNE DI FROSINONE	25	1283	Compresa
COMUNE DI FROSINONE	25	1344	Compresa
COMUNE DI FROSINONE	25	1356	Compresa
COMUNE DI FROSINONE	25	1389	Compresa
COMUNE DI FROSINONE	25	1393	Compresa
COMUNE DI FROSINONE	25	1418	Compresa
COMUNE DI FROSINONE	26	358	Compresa
COMUNE DI FROSINONE	26	905	Compresa
COMUNE DI FROSINONE	28	55	Compresa
COMUNE DI FROSINONE	28	1041	Compresa
COMUNE DI FROSINONE	36	1	Compresa
COMUNE DI FROSINONE	36	15	Compresa
COMUNE DI FROSINONE	36	16	Compresa
COMUNE DI FROSINONE	36	50	Compresa
COMUNE DI FROSINONE	36	66	Compresa
COMUNE DI FROSINONE	36	67	Compresa
COMUNE DI FROSINONE	36	80	Compresa
COMUNE DI FROSINONE	36	107	Compresa
COMUNE DI FROSINONE	36	124	Compresa
COMUNE DI FROSINONE	36	177	Compresa
COMUNE DI FROSINONE	36	199	Compresa
COMUNE DI FROSINONE	36	210	Compresa
COMUNE DI FROSINONE	36	211	Compresa
COMUNE DI FROSINONE	36	219	Compresa
COMUNE DI FROSINONE	36	238	Compresa
COMUNE DI FROSINONE	36	245	Compresa
COMUNE DI FROSINONE	36	398	Compresa
COMUNE DI FROSINONE	36	415	Compresa
COMUNE DI FROSINONE	36	417	Compresa
COMUNE DI FROSINONE	37	3	Compresa



Riferimento Area	FOGLIO	PARTICELLE	Area TFUE (art.107.3 lett. C)
COMUNE DI FROSINONE	37	18	Compresa
COMUNE DI FROSINONE	37	57	Compresa
COMUNE DI FROSINONE	37	66	Compresa
COMUNE DI FROSINONE	37	67	Compresa
COMUNE DI FROSINONE	37	71	Compresa
COMUNE DI FROSINONE	37	95	Compresa
COMUNE DI FROSINONE	37	108	Compresa
COMUNE DI FROSINONE	37	126	Compresa
COMUNE DI FROSINONE	37	149	Compresa
COMUNE DI FROSINONE	37	186	Compresa
COMUNE DI FROSINONE	37	202	Compresa
COMUNE DI FROSINONE	37	211	Compresa
COMUNE DI FROSINONE	37	238	Compresa
COMUNE DI FROSINONE	37	250	Compresa
COMUNE DI FROSINONE	37	256	Compresa
COMUNE DI FROSINONE	38	65	Compresa
COMUNE DI FROSINONE	38	132	Compresa
COMUNE DI FROSINONE	38	137	Compresa
COMUNE DI FROSINONE	38	307	Compresa
COMUNE DI FROSINONE	38	312	Compresa
COMUNE DI FROSINONE	38	373	Compresa
COMUNE DI FROSINONE	38	604	Compresa
COMUNE DI FROSINONE	38	609	Compresa
COMUNE DI FROSINONE	38	614	Compresa
COMUNE DI FROSINONE	38	626	Compresa
COMUNE DI FROSINONE	39	435	Compresa
COMUNE DI FROSINONE	40	37	Compresa
COMUNE DI FROSINONE	40	40	Compresa
COMUNE DI FROSINONE	40	43	Compresa
COMUNE DI FROSINONE	40	46	Compresa
COMUNE DI FROSINONE	40	80	Compresa
COMUNE DI FROSINONE	40	123	Compresa
COMUNE DI FROSINONE	40	125	Compresa
COMUNE DI FROSINONE	40	132	Compresa
COMUNE DI FROSINONE	40	134	Compresa
COMUNE DI FROSINONE	40	138	Compresa
COMUNE DI FROSINONE	40	139	Compresa
COMUNE DI FROSINONE	40	140	Compresa
COMUNE DI FROSINONE	40	163	Compresa
COMUNE DI FROSINONE	40	174	Compresa
COMUNE DI FROSINONE	40	185	Compresa
COMUNE DI FROSINONE	40	186	Compresa
COMUNE DI FROSINONE	40	197	Compresa
COMUNE DI FROSINONE	41	38	Compresa
COMUNE DI FROSINONE	41	39	Compresa
COMUNE DI FROSINONE	41	46	Compresa
COMUNE DI FROSINONE	41	51	Compresa
COMUNE DI FROSINONE	41	60	Compresa
COMUNE DI FROSINONE	41	73	Compresa
COMUNE DI FROSINONE	41	81	Compresa
COMUNE DI FROSINONE	41	99	Compresa
COMUNE DI FROSINONE	41	104	Compresa
COMUNE DI FROSINONE	41	237	Compresa
COMUNE DI FROSINONE	41	242	Compresa



Riferimento Area	FOGLIO	PARTICELLE	Area TFUE (art.107.3 lett. C)
COMUNE DI FROSINONE	41	264	Compresa
COMUNE DI FROSINONE	41	270	Compresa
COMUNE DI FROSINONE	41	370	Compresa
COMUNE DI FROSINONE	41	418	Compresa
COMUNE DI FROSINONE	41	420	Compresa
COMUNE DI FROSINONE	41	421	Compresa
COMUNE DI FROSINONE	41	429	Compresa
COMUNE DI FROSINONE	41	436	Compresa
COMUNE DI FROSINONE	41	437	Compresa
COMUNE DI FROSINONE	41	510	Compresa
COMUNE DI FROSINONE	41	542	Compresa
COMUNE DI FROSINONE	41	672	Compresa
COMUNE DI FROSINONE	41	673	Compresa
COMUNE DI FROSINONE	41	677	Compresa
COMUNE DI FROSINONE	42	10	Compresa
COMUNE DI FROSINONE	42	25	Compresa
COMUNE DI FROSINONE	42	47	Compresa
COMUNE DI FROSINONE	42	50	Compresa
COMUNE DI FROSINONE	42	59	Compresa
COMUNE DI FROSINONE	42	103	Compresa
COMUNE DI FROSINONE	42	107	Compresa
COMUNE DI FROSINONE	42	108	Compresa
COMUNE DI FROSINONE	42	120	Compresa
COMUNE DI FROSINONE	42	137	Compresa
COMUNE DI FROSINONE	42	180	Compresa
COMUNE DI FROSINONE	42	327	Compresa
COMUNE DI FROSINONE	42	330	Compresa
COMUNE DI FROSINONE	42	395	Compresa
COMUNE DI FROSINONE	42	640	Compresa
COMUNE DI FROSINONE	42	641	Compresa
COMUNE DI FROSINONE	42	656	Compresa
COMUNE DI FROSINONE	42	717	Compresa
COMUNE DI FROSINONE	43	2	Compresa
COMUNE DI FROSINONE	43	15	Compresa
COMUNE DI FROSINONE	43	18	Compresa
COMUNE DI FROSINONE	43	31	Compresa
COMUNE DI FROSINONE	43	34	Compresa
COMUNE DI FROSINONE	43	49	Compresa
COMUNE DI FROSINONE	43	94	Compresa
COMUNE DI FROSINONE	43	102	Compresa
COMUNE DI FROSINONE	43	115	Compresa
COMUNE DI FROSINONE	43	118	Compresa
COMUNE DI FROSINONE	43	130	Compresa
COMUNE DI FROSINONE	43	205	Compresa
COMUNE DI FROSINONE	43	224	Compresa
COMUNE DI FROSINONE	43	237	Compresa
COMUNE DI FROSINONE	43	249	Compresa
COMUNE DI FROSINONE	43	258	Compresa
COMUNE DI FROSINONE	43	359	Compresa
COMUNE DI FROSINONE	43	360	Compresa
COMUNE DI FROSINONE	43	371	Compresa
COMUNE DI FROSINONE	43	373	Compresa
COMUNE DI FROSINONE	43	374	Compresa
COMUNE DI FROSINONE	43	392	Compresa



Riferimento Area	FOGLIO	PARTICELLE	Area TFUE (art.107.3 lett. C)
COMUNE DI FROSINONE	44	36	Compresa
COMUNE DI FROSINONE	44	48	Compresa
COMUNE DI FROSINONE	44	53	Compresa
COMUNE DI FROSINONE	44	54	Compresa
COMUNE DI FROSINONE	44	64	Compresa
COMUNE DI FROSINONE	44	78	Compresa
COMUNE DI FROSINONE	44	86	Compresa
COMUNE DI FROSINONE	44	90	Compresa
COMUNE DI FROSINONE	44	91	Compresa
COMUNE DI FROSINONE	44	98	Compresa
COMUNE DI FROSINONE	44	103	Compresa
COMUNE DI FROSINONE	44	164	Compresa
COMUNE DI FROSINONE	44	200	Compresa
COMUNE DI FROSINONE	44	201	Compresa
COMUNE DI FROSINONE	44	210	Compresa
COMUNE DI FROSINONE	44	322	Compresa
COMUNE DI FROSINONE	44	339	Compresa
COMUNE DI FROSINONE	44	356	Compresa
COMUNE DI FROSINONE	44	392	Compresa
COMUNE DI FROSINONE	44	394	Compresa
COMUNE DI FROSINONE	44	402	Compresa
COMUNE DI FROSINONE	44	403	Compresa
COMUNE DI FROSINONE	44	404	Compresa
COMUNE DI FROSINONE	45	1	Compresa
COMUNE DI FROSINONE	45	5	Compresa
COMUNE DI FROSINONE	45	7	Compresa
COMUNE DI FROSINONE	45	13	Compresa
COMUNE DI FROSINONE	45	16	Compresa
COMUNE DI FROSINONE	45	25	Compresa
COMUNE DI FROSINONE	45	31	Compresa
COMUNE DI FROSINONE	45	39	Compresa
COMUNE DI FROSINONE	45	42	Compresa
COMUNE DI FROSINONE	45	44	Compresa
COMUNE DI FROSINONE	45	51	Compresa
COMUNE DI FROSINONE	45	59	Compresa
COMUNE DI FROSINONE	45	74	Compresa
COMUNE DI FROSINONE	45	93	Compresa
COMUNE DI FROSINONE	45	127	Compresa
COMUNE DI FROSINONE	45	129	Compresa
COMUNE DI FROSINONE	45	133	Compresa
COMUNE DI FROSINONE	45	135	Compresa
COMUNE DI FROSINONE	45	150	Compresa
COMUNE DI FROSINONE	45	151	Compresa
COMUNE DI FROSINONE	45	152	Compresa
COMUNE DI FROSINONE	45	167	Compresa
COMUNE DI FROSINONE	45	174	Compresa
COMUNE DI FROSINONE	45	175	Compresa
COMUNE DI FROSINONE	45	176	Compresa
COMUNE DI FROSINONE	45	178	Compresa
COMUNE DI FROSINONE	45	181	Compresa
COMUNE DI FROSINONE	45	182	Compresa
COMUNE DI FROSINONE	45	183	Compresa
COMUNE DI FROSINONE	45	193	Compresa
COMUNE DI FROSINONE	45	199	Compresa



Riferimento Area	FOGLIO	PARTICELLE	Area TFUE (art.107.3 lett. C)
COMUNE DI FROSINONE	45	200	Compresa
COMUNE DI FROSINONE	45	201	Compresa
COMUNE DI FROSINONE	45	204	Compresa
COMUNE DI FROSINONE	45	232	Compresa
COMUNE DI FROSINONE	45	235	Compresa
COMUNE DI FROSINONE	45	240	Compresa
COMUNE DI FROSINONE	45	260	Compresa
COMUNE DI FROSINONE	45	261	Compresa
COMUNE DI FROSINONE	45	267	Compresa
COMUNE DI FROSINONE	45	281	Compresa
COMUNE DI FROSINONE	45	282	Compresa
COMUNE DI FROSINONE	45	288	Compresa
COMUNE DI FROSINONE	45	298	Compresa
COMUNE DI FROSINONE	45	301	Compresa
COMUNE DI FROSINONE	45	302	Compresa
COMUNE DI FROSINONE	45	306	Compresa
COMUNE DI FROSINONE	45	311	Compresa
COMUNE DI FROSINONE	45	312	Compresa
COMUNE DI FROSINONE	45	314	Compresa
COMUNE DI FROSINONE	45	316	Compresa
COMUNE DI FROSINONE	45	331	Compresa
COMUNE DI FROSINONE	46	83	Compresa
COMUNE DI FROSINONE	46	85	Compresa
COMUNE DI FROSINONE	46	135	Compresa
COMUNE DI FROSINONE	46	923	Compresa
COMUNE DI FROSINONE	46	924	Compresa
COMUNE DI FROSINONE	46	925	Compresa
COMUNE DI FROSINONE	46	1159	Compresa
COMUNE DI FROSINONE	46	1184	Compresa



### 33. Comune di Isola del Liri

Riferimento Area	FOGLIO	PARTICELLE	Area TFUE
			(art.107.3 lett. C)
Comune di Isola del Liri	7	415	Non compresa
Comune di Isola del Liri	7	376	Non compresa
Comune di Isola del Liri	7	494	Non compresa
Comune di Isola del Liri	7	438	Non compresa
Comune di Isola del Liri	7	439	Non compresa
Comune di Isola del Liri	7	7	Non compresa
Comune di Isola del Liri	7	416	Non compresa
Comune di Isola del Liri	7	322	Non compresa
Comune di Isola del Liri	7	321	Non compresa
Comune di Isola del Liri	7	11	Non compresa
Comune di Isola del Liri	7	31	Non compresa
Comune di Isola del Liri	7	387	Non compresa
Comune di Isola del Liri	7	650	Non compresa
Comune di Isola del Liri	7	400	Non compresa
Comune di Isola del Liri	7	10	Non compresa
Comune di Isola del Liri	7	107	Non compresa
Comune di Isola del Liri	7	97	Non compresa
Comune di Isola del Liri	7	104	Non compresa
Comune di Isola del Liri	7	226	Non compresa
Comune di Isola del Liri	7	101	Non compresa
Comune di Isola del Liri	7	100	Non compresa
Comune di Isola del Liri	7	99	Non compresa
Comune di Isola del Liri	7	358	Non compresa
Comune di Isola del Liri	7	668	Non compresa
Comune di Isola del Liri	7	266	Non compresa
Comune di Isola del Liri	7	265	Non compresa
Comune di Isola del Liri	7	264	Non compresa
Comune di Isola del Liri	7	267	Non compresa
Comune di Isola del Liri	7	326	Non compresa
Comune di Isola del Liri	7	148	Non compresa
Comune di Isola del Liri	7	103	Non compresa
Comune di Isola del Liri	7	241	Non compresa
Comune di Isola del Liri	7	98	Non compresa
Comune di Isola del Liri	7	147	Non compresa
Comune di Isola del Liri	7	646	Non compresa
Comune di Isola del Liri	7	471	Non compresa
Comune di Isola del Liri	7	102	Non compresa
Comune di Isola del Liri	7	225	Non compresa
Comune di Isola del Liri	7	399	Non compresa
Comune di Isola del Liri	7	665	Non compresa
Comune di Isola del Liri	7	417	Non compresa
Comune di Isola del Liri	7	375	Non compresa
Comune di Isola del Liri	7	366	Non compresa
Comune di Isola del Liri	7	327	Non compresa
Comune di Isola del Liri	7	686	Non compresa
Comune di Isola del Liri	7	685	Non compresa
Comune di Isola del Liri	10	581	Non compresa
Comune di Isola del Liri	22	1168	Non compresa



Riferimento Area	FOGLIO	PARTICELLE	Area TFUE
			(art.107.3 lett. C)
Comune di Isola del Liri	22	1169	Non compresa
Comune di Isola del Liri	22	57	Non compresa
Comune di Isola del Liri	22	64	Non compresa
Comune di Isola del Liri	22	312	Non compresa
Comune di Isola del Liri	19	686	Non compresa
Comune di Isola del Liri	19	378	Non compresa
Comune di Isola del Liri	19	369	Non compresa
Comune di Isola del Liri	19	444	Non compresa
Comune di Isola del Liri	19	443	Non compresa
Comune di Isola del Liri	19	685	Non compresa
Comune di Isola del Liri	19	994	Non compresa
Comune di Isola del Liri	19	996	Non compresa
Comune di Isola del Liri	19	892	Non compresa
Comune di Isola del Liri	22	897	Non compresa
Comune di Isola del Liri	22	388	Non compresa
Comune di Isola del Liri	22	72	Non compresa
Comune di Isola del Liri	22	753	Non compresa



### 34. Comune di Guidonia Montecelio

Riferimento Area	FOGLIO	PARTICELLE	Area TFUE (art.107.3 lett. C)
POGGIO FIORITO	4	105	Non compresa
POGGIO FIORITO	4	117	Non compresa
POGGIO FIORITO	4	123	Non compresa
POGGIO FIORITO	4	164	Non compresa
POGGIO FIORITO	4	165	Non compresa
POGGIO FIORITO	4	166	Non compresa
POGGIO FIORITO	4	168	Non compresa
POGGIO FIORITO	4	169	Non compresa
POGGIO FIORITO	4	171	Non compresa
POGGIO FIORITO	4	174	Non compresa
POGGIO FIORITO	4	182	Non compresa
POGGIO FIORITO	4	214	Non compresa
POGGIO FIORITO	4	242	Non compresa
POGGIO FIORITO	4	243	Non compresa
POGGIO FIORITO	4	245	Non compresa
POGGIO FIORITO	4	353	Non compresa
POGGIO FIORITO	4	355	Non compresa
POGGIO FIORITO	4	356	Non compresa
POGGIO FIORITO	4	357	Non compresa
POGGIO FIORITO	4	371	Non compresa
POGGIO FIORITO	4	377	Non compresa
POGGIO FIORITO	4	379	Non compresa
POGGIO FIORITO	4	407	Non compresa
POGGIO FIORITO	4	560	Non compresa
POGGIO FIORITO	4	581	Non compresa
POGGIO FIORITO	4	582	Non compresa
POGGIO FIORITO	4	583	Non compresa
POGGIO FIORITO	4	584	Non compresa
POGGIO FIORITO	4	585	Non compresa
POGGIO FIORITO	4	586	Non compresa
POGGIO FIORITO	4	591	Non compresa
POGGIO FIORITO	4	592	Non compresa
POGGIO FIORITO	4	593	Non compresa
POGGIO FIORITO	4	595	Non compresa
POGGIO FIORITO	4	596	Non compresa
POGGIO FIORITO	4	597	Non compresa
POGGIO FIORITO	4	599	Non compresa
POGGIO FIORITO	4	646	Non compresa
POGGIO FIORITO	4	647	Non compresa
POGGIO FIORITO	4	664	Non compresa
POGGIO FIORITO	4	667	Non compresa
POGGIO FIORITO	4	668	Non compresa
POGGIO FIORITO	4	672	Non compresa
POGGIO FIORITO	4	684	Non compresa
POGGIO FIORITO	4	736	Non compresa
POGGIO FIORITO	4	737	Non compresa
POGGIO FIORITO	4	748	Non compresa
BIAGIOTTI	6	18	Non compresa
BIAGIOTTI	6	1153	Non compresa
BIAGIOTTI	6	1801	Non compresa
CAVE	7	11	Compresa



Riferimento Area	FOGLIO	PARTICELLE	Area TFUE (art.107.3 lett. C)
CAVE	7	32	Compresa
CAVE	7	91	Compresa
CAVE	7	161	Compresa
CAVE	7	162	Compresa
CAVE	7	163	Compresa
CAVE	7	164	Compresa
CAVE	7	165	Compresa
CAVE	7	229	Compresa
MARTELLONA	8	90	Compresa
MARTELLONA	8	231	Compresa
MARTELLONA	8	378	Compresa
PIP TAVERNUCOLE	9	58	Compresa
PIP TAVERNUCOLE	9	62	Compresa
PIP TAVERNUCOLE	9	112	Compresa
PIP TAVERNUCOLE	9	131	Compresa
PIP TAVERNUCOLE	9	136	Compresa
PIP TAVERNUCOLE	9	141	Compresa
PIP TAVERNUCOLE	9	143	Compresa
PIP TAVERNUCOLE	9	154	Compresa
PIP TAVERNUCOLE	9	159	Compresa
PIP TAVERNUCOLE	9	161	Compresa
PIP TAVERNUCOLE	9	162	Compresa
PIP TAVERNUCOLE	9	163	Compresa
PIP TAVERNUCOLE	9	164	Compresa
PIP TAVERNUCOLE	9	165	Compresa
PIP TAVERNUCOLE	9	166	Compresa
PIP TAVERNUCOLE	9	235	Compresa
PIP TAVERNUCOLE	9	236	Compresa
PIP TAVERNUCOLE	9	238	Compresa
PIP TAVERNUCOLE	9	245	Compresa
PIP TAVERNUCOLE	9	249	Compresa
PIP TAVERNUCOLE	9	250	Compresa
PIP TAVERNUCOLE	9	251	Compresa
PIP TAVERNUCOLE	9	254	Compresa
PIP TAVERNUCOLE	9	259	Compresa
PIP TAVERNUCOLE	9	325	Compresa
PIP TAVERNUCOLE	9	341	Compresa
PIP TAVERNUCOLE	9	344	Compresa
PIP TAVERNUCOLE	9	367	Compresa
PIP TAVERNUCOLE	9	368	Compresa
PIP TAVERNUCOLE	9	385	Compresa
PIP TAVERNUCOLE	9	393	Compresa
PIP TAVERNUCOLE	9	403	Compresa
PIP TAVERNUCOLE	9	405	Compresa
PIP TAVERNUCOLE	9	407	Compresa
PIP TAVERNUCOLE	9	408	Compresa
PIP TAVERNUCOLE	9	409	Compresa
PIP TAVERNUCOLE	9	420	Compresa
PIP TAVERNUCOLE	9	421	Compresa
PIP TAVERNUCOLE	9	423	Compresa
PIP TAVERNUCOLE	9	430	Compresa
PIP TAVERNUCOLE	9	432	Compresa
PIP TAVERNUCOLE	9	435	Compresa
PIP TAVERNUCOLE	9	446	Compresa



Riferimento Area	FOGLIO	PARTICELLE	Area TFUE (art.107.3 lett. C)
PIP TAVERNUCOLE	9	449	Compresa
PIP TAVERNUCOLE	9	452	Compresa
PIP TAVERNUCOLE	9	479	Compresa
PIP TAVERNUCOLE	9	487	Compresa
PIP TAVERNUCOLE	9	488	Compresa
PIP TAVERNUCOLE	9	523	Compresa
PIP TAVERNUCOLE	9	705	Compresa
PIP TAVERNELLE	11	287	Compresa
PIP TAVERNELLE	11	602	Compresa
PIP TAVERNELLE	11	621	Compresa
PIP TAVERNELLE	11	622	Compresa
PIP TAVERNELLE	11	623	Compresa
PIP TAVERNELLE	11	624	Compresa
PIP TAVERNELLE	11	630	Compresa
PIP TAVERNELLE	11	652	Compresa
PIP TAVERNELLE	11	653	Compresa
PIP TAVERNELLE	11	704	Compresa
PIP TAVERNELLE	11	708	Compresa
PIP TAVERNELLE	11	709	Compresa
PIP TAVERNELLE	11	712	Compresa
PIP TAVERNELLE	11	717	Compresa
PIP TAVERNELLE	11	719	Compresa
PIP TAVERNELLE	11	720	Compresa
PIP TAVERNELLE	11	743	Compresa
PIP TAVERNELLE	11	746	Compresa
PIP TAVERNELLE	11	781	Compresa
PIP TAVERNELLE	11	790	Compresa
PIP TAVERNELLE	11	791	Compresa
PIP TAVERNELLE	11	795	Compresa
PIP TAVERNELLE	11	802	Compresa
PIP TAVERNELLE	11	818	Compresa
PIP TAVERNELLE	11	824	Compresa
PIP TAVERNELLE	11	825	Compresa
PIP TAVERNELLE	11	826	Compresa
PIP TAVERNELLE	11	828	Compresa
PIP TAVERNELLE	11	879	Compresa
PIP TAVERNELLE	11	880	Compresa
PIP TAVERNELLE	11	925	Compresa
PIP TAVERNELLE	11	959	Compresa
PIP TAVERNELLE	11	1071	Compresa
PIP TAVERNELLE	12	53	Compresa
PIP TAVERNELLE	12	58	Compresa
PIP TAVERNELLE	12	59	Compresa
PIP TAVERNELLE	12	64	Compresa
PIP TAVERNELLE	12	69	Compresa
PIP TAVERNELLE	12	225	Compresa
PIP TAVERNELLE	12	226	Compresa
PIP TAVERNELLE	12	234	Compresa
PIP TAVERNELLE	12	243	Compresa
PIP TAVERNELLE	12	256	Compresa
PIP TAVERNELLE	12	258	Compresa
PIP TAVERNELLE	12	259	Compresa
PIP TAVERNELLE	12	263	Compresa
PIP TAVERNELLE	12	269	Compresa



Riferimento Area	FOGLIO	PARTICELLE	Area TFUE (art.107.3 lett. C)
PIP TAVERNELLE	12	270	Compresa
PIP TAVERNELLE	12	271	Compresa
PIP TAVERNELLE	12	277	Compresa
PIP TAVERNELLE	12	278	Compresa
PIP TAVERNELLE	12	279	Compresa
PIP TAVERNELLE	12	285	Compresa
PIP TAVERNELLE	12	286	Compresa
PIP TAVERNELLE	12	288	Compresa
PIP TAVERNELLE	12	289	Compresa
PIP TAVERNELLE	12	290	Compresa
PIP TAVERNELLE	12	291	Compresa
PIP TAVERNELLE	12	596	Compresa
PIP TAVERNELLE	12	598	Compresa
PIP TAVERNELLE	12	669	Compresa
PIP TAVERNELLE	12	670	Compresa
PIP TAVERNELLE	12	671	Compresa
PIP TAVERNELLE	12	672	Compresa
PIP TAVERNELLE	12	701	Compresa
PIP TAVERNELLE	12	735	Compresa
PIP TAVERNELLE	12	736	Compresa
PIP TAVERNELLE	12	739	Compresa
PIP TAVERNELLE	12	740	Compresa
PIP TAVERNELLE	12	741	Compresa
PIP TAVERNELLE	12	742	Compresa
PIP TAVERNELLE	12	746	Compresa
PIP TAVERNELLE	12	747	Compresa
PIP TAVERNELLE	12	750	Compresa
PIP TAVERNELLE	12	751	Compresa
PIP TAVERNELLE	12	752	Compresa
PIP TAVERNELLE	12	754	Compresa
PIP TAVERNELLE	12	755	Compresa
PIP TAVERNELLE	12	756	Compresa
PIP TAVERNELLE	12	757	Compresa
PIP TAVERNELLE	12	762	Compresa
CAR	13	11	Compresa
CAR	13	18	Compresa
CAR	13	136	Compresa
CAR	13	156	Compresa
CAR	13	167	Compresa
CAR	13	231	Compresa
CAR	13	252	Compresa
CAR	13	257	Compresa
CAR	13	260	Compresa
CAR	13	302	Compresa
CAR	13	329	Compresa
CAR	13	337	Compresa
CAR	13	431	Compresa
CAR	13	435	Compresa
CAR	13	444	Compresa
CAR	13	456	Compresa
CAR	13	497	Compresa
CAR	13	500	Compresa
CAR	13	502	Compresa
CAR	13	524	Compresa



Riferimento Area	FOGLIO	PARTICELLE	Area TFUE (art.107.3 lett. C)
CAR	13	525	Compresa
CAR	13	532	Compresa
MARTELLONA	14	43	Compresa
MARTELLONA	14	45	Compresa
MARTELLONA	14	49	Compresa
MARTELLONA	14	59	Compresa
MARTELLONA	14	67	Compresa
MARTELLONA	14	69	Compresa
MARTELLONA	14	149	Compresa
MARTELLONA	14	167	Compresa
MARTELLONA	14	176	Compresa
MARTELLONA	14	181	Compresa
MARTELLONA	14	182	Compresa
MARTELLONA	14	208	Compresa
MARTELLONA	14	209	Compresa
MARTELLONA	14	254	Compresa
MARTELLONA	14	304	Compresa
MARTELLONA	14	331	Compresa
MARTELLONA	14	333	Compresa
MARTELLONA	14	341	Compresa
MARTELLONA	14	344	Compresa
MARTELLONA	14	350	Compresa
MARTELLONA	14	363	Compresa
MARTELLONA	14	369	Compresa
MARTELLONA	14	535	Compresa
MARTELLONA	15	3	Compresa
BUZZI	15	55	Non compresa
BUZZI	15	59	Non compresa
BUZZI	15	60	Non compresa
BUZZI	15	61	Non compresa
BUZZI	15	71	Non compresa
BUZZI	15	72	Non compresa
BUZZI	15	73	Non compresa
BUZZI	15	74	Non compresa
BUZZI	15	84	Non compresa
BUZZI	15	90	Non compresa
BUZZI	15	94	Non compresa
MARTELLONA	15	118	Compresa
MARTELLONA	15	120	Compresa
BUZZI	15	151	Non compresa
MARTELLONA	15	155	Compresa
BUZZI	15	161	Non compresa
BUZZI	15	162	Non compresa
BUZZI	15	170	Non compresa
BUZZI	15	171	Non compresa
MARTELLONA	15	173	Compresa
MARTELLONA	15	188	Compresa
MARTELLONA	15	191	Compresa
BUZZI	15	192	Non compresa
MARTELLONA	15	195	Compresa
MARTELLONA	15	198	Compresa
MARTELLONA	15	209	Compresa
MARTELLONA	15	214	Compresa
BUZZI	15	228	Non compresa



Riferimento Area	FOGLIO	PARTICELLE	Area TFUE (art.107.3 lett. C)
BUZZI	15	245	Non compresa
BUZZI	15	249	Non compresa
MARTELLONA	15	265	Compresa
BUZZI	15	288	Non compresa
BUZZI	15	318	Non compresa
MARTELLONA	15	331	Compresa
MARTELLONA	15	333	Compresa
MARTELLONA	15	369	Compresa
MARTELLONA	15	370	Compresa
MARTELLONA	15	371	Compresa
MARTELLONA	15	377	Compresa
MARTELLONA	15	399	Compresa
MARTELLONA	15	408	Compresa
MARTELLONA	15	409	Compresa
BUZZI	15	419	Non compresa
MARTELLONA	15	461	Compresa
MARTELLONA	15	521	Compresa
MARTELLONA	15	529	Compresa
MARTELLONA	15	540	Compresa
MARTELLONA	15	541	Compresa
CAVE	18	7	Compresa
CAVE	18	11	Compresa
CAVE	18	36	Compresa
CAVE	18	63	Compresa
CAVE	18	64	Compresa
CAVE	18	71	Compresa
CAVE	18	72	Compresa
CAVE	18	80	Compresa
CAVE	18	81	Compresa
CAVE	18	136	Compresa
CAVE	18	147	Compresa
CAVE	18	158	Compresa
CAVE	18	159	Compresa
CAVE	18	195	Compresa
CAVE	18	196	Compresa
CAVE	18	197	Compresa
CAVE	18	198	Compresa
CAVE	18	199	Compresa
CAVE	18	200	Compresa
CAVE	18	202	Compresa
CAVE	18	203	Compresa
CAVE	18	225	Compresa
CAVE	18	237	Compresa
CAVE	19	40	Compresa
CAVE	19	45	Compresa
CAVE	19	64	Compresa
CAVE	19	65	Compresa
CAVE	19	74	Compresa
CAVE	19	89	Compresa
CAVE	19	92	Compresa
CAVE	19	99	Compresa
CAVE	19	191	Compresa
CAVE	19	202	Compresa
CAVE	19	260	Compresa



Riferimento Area	FOGLIO	PARTICELLE	Area TFUE (art.107.3 lett. C)
CAVE	19	265	Compresa
CAVE	19	279	Compresa
CAVE	19	283	Compresa
CAVE	19	284	Compresa
CAVE	19	285	Compresa
CAVE	20	4	Compresa
CAVE	20	25	Compresa
CAVE	20	30	Compresa
CAVE	20	72	Compresa
CAVE	20	182	Compresa
CAVE	20	368	Compresa
CAVE	20	536	Compresa
CAVE	20	568	Compresa
CAVE	20	633	Compresa



## 35. Comune di Itri

Riferimento Area	FOGLIO	PARTICELLE	Area TFUE (art.107.3 lett. C)
COMUNE DI ITRI	60	319	Compresa
COMUNE DI ITRI	60	502	Compresa
COMUNE DI ITRI	60	444	Compresa
COMUNE DI ITRI	55	164	Compresa
COMUNE DI ITRI	55	1068	Compresa
COMUNE DI ITRI	55	971	Compresa
COMUNE DI ITRI	55	1079	Compresa
COMUNE DI ITRI	55	1094	Compresa
COMUNE DI ITRI	49	417	Compresa



## 36. Comune di Latina

Riferimento Area	FOGLIO	PARTICELLE	Area TFUE (art.107.3 lett. C)
AREA SICAMB	52	22	Compresa
AREA SICAMB	52	25	Compresa
AREA SICAMB	52	26	Compresa
AREA SICAMB	52	27	Compresa
AREA SICAMB	52	28	Compresa
AREA LATINA SCALO	63	1	Compresa
AREA LATINA SCALO	63	200	Compresa
AREA LATINA SCALO	63	22	Compresa
AREA LATINA SCALO	63	1020	Compresa
AREA LATINA SCALO	64	39	Compresa
AREA LATINA SCALO	64	56	Compresa
AREA LATINA SCALO	64	1346	Compresa
AREA LATINA SCALO	64	1337	Compresa
AREA FULGOR CAVI	113	14	Compresa
AREA FULGOR CAVI	114	41	Compresa
AREA FULGOR CAVI	114	42	Compresa
AREA FULGOR CAVI	114	45	Compresa
AREA FULGOR CAVI	114	409	Compresa
AREA FULGOR CAVI	114	43	Compresa
AREA FULGOR CAVI	114	215	Compresa
AREA FULGOR CAVI	114	217	Compresa
AREA FULGOR CAVI	114	76	Compresa
AREA POZZI GINORI	114	52	Compresa
AREA POZZI GINORI	114	51	Compresa
AREA POZZI GINORI	114	9	Compresa
AREA POZZI GINORI	114	92	Compresa
AREA F2 PIAVE	116	1029	Compresa
AREA F2 PIAVE	116	1030	Compresa
AREA F2 PIAVE	116	1069	Compresa
AREA F2 PIAVE	116	1076	Compresa
AREA F2 PIAVE	116	133	Compresa
AREA F2 PIAVE	116	164	Compresa
AREA F2 PIAVE	116	339	Compresa
AREA F2 PIAVE	116	1055	Compresa
AREA F2 PIAVE	116	1015	Compresa
AREA F2 PIAVE	116	1050	Compresa
AREA F2 PIAVE	116	76	Compresa
AREA F2 PIAVE	116	302	Compresa
AREA F2 PIAVE	116	399	Compresa
AREA F2 PIAVE	116	218	Compresa
AREA F2 PIAVE	116	1070	Compresa
AREA F2 PIAVE	116	34	Compresa
AREA F2 PIAVE	116	219	Compresa
AREA F2 PIAVE	116	66	Compresa
AREA F2 PIAVE	116	35	Compresa
AREA F2 PIAVE	116	217	Compresa
AREA F2 PIAVE	116	216	Compresa
AREA F2 PIAVE	116	354	Compresa
AREA F2 PIAVE	116	311	Compresa
AREA F2 PIAVE	116	317	Compresa



Riferimento Area	FOGLIO	PARTICELLE	Area TFUE (art.107.3 lett. C)
AREA F2 PIAVE	116	318	Compresa
AREA F2 PIAVE	116	319	Compresa
AREA F2 PIAVE	116	320	Compresa
AREA F2 PIAVE	116	315	Compresa
AREA F2 PIAVE	116	65	Compresa
AREA F2 PIAVE	116	313	Compresa
AREA F2 PIAVE	116	63	Compresa
AREA F2 PIAVE	116	82	Compresa
AREA F2 PIAVE	117	64	Compresa
AREA F2 PIAVE	117	173	Compresa
AREA F2 PIAVE	117	230	Compresa
AREA F2 PIAVE	117	289	Compresa
AREA F2 PIAVE	117	290	Compresa
AREA F2 PIAVE	117	1020	Compresa
AREA F2 PIAVE	117	1005	Compresa
AREA F2 PIAVE	117	1019	Compresa
AREA F2 PIAVE	117	26	Compresa
AREA F2 PIAVE	117	418	Compresa
AREA F2 PIAVE	117	342	Compresa
AREA F2 PIAVE	117	402	Compresa
AREA F2 PIAVE	117	407	Compresa
AREA F2 PIAVE	117	416	Compresa
AREA F2 PIAVE	117	426	Compresa
AREA F2 PIAVE	117	1049	Compresa
AREA F2 PIAVE	117	1055	Compresa
AREA F2 PIAVE	117	346	Compresa
AREA F2 PIAVE	117	1018	Compresa
AREA F2 PIAVE	117	231	Compresa
AREA F2 PIAVE	117	1095	Compresa
AREA F2 PIAVE	117	1096	Compresa
AREA F2 PIAVE	117	1097	Compresa
AREA F2 PIAVE	117	1045	Compresa
AREA F2 PIAVE	117	249	Compresa
AREA F2 PIAVE	117	1047	Compresa
AREA F2 PIAVE	117	1046	Compresa
AREA F2 PIAVE	117	81	Compresa
AREA F2 PIAVE	117	75	Compresa
AREA F2 PIAVE	117	250	Compresa
AREA F2 PIAVE	117	1008	Compresa
AREA F2 PIAVE	117	118	Compresa
AREA F2 PIAVE	117	32	Compresa
AREA F2 PIAVE	117	71	Compresa
AREA F2 PIAVE	117	228	Compresa
AREA F2 PIAVE	117	254	Compresa
AREA F2 PIAVE	117	248	Compresa
AREA F2 PIAVE	117	1014	Compresa
AREA F2 PIAVE	117	360	Compresa
AREA F2 PIAVE	117	285	Compresa
AREA F2 PIAVE	117	357	Compresa
AREA F2 PIAVE	117	72	Compresa
AREA F2 PIAVE	117	73	Compresa
AREA F2 PIAVE	117	411	Compresa
AREA F2 PIAVE	117	350	Compresa



Riferimento Area	FOGLIO	PARTICELLE	Area TFUE (art.107.3 lett. C)
AREA F2 PIAVE	117	348	Compresa
AREA F2 PIAVE	117	349	Compresa
AREA F2 PIAVE	117	356	Compresa
AREA F2 PIAVE	117	77	Compresa
AREA F2 PIAVE	117	1057	Compresa
AREA F2 PIAVE	117	1058	Compresa
AREA F2 PIAVE	117	421	Compresa
AREA F2 PIAVE	117	422	Compresa
AREA F2 PIAVE	117	423	Compresa
AREA F2 PIAVE	117	269	Compresa
AREA F2 PIAVE	117	325	Compresa
AREA F2 PIAVE	117	414	Compresa
AREA F2 PIAVE	117	323	Compresa
AREA F2 PIAVE	117	86	Compresa
AREA F2 PIAVE	117	41	Compresa
AREA F2 PIAVE	117	42	Compresa
AREA F2 PIAVE	117	244	Compresa
AREA F2 PIAVE	117	105	Compresa
AREA F2 PIAVE	117	45	Compresa
AREA F2 PIAVE	117	199	Compresa
AREA F2 PIAVE	117	85	Compresa
AREA F2 PIAVE	117	333	Compresa
AREA F2 PIAVE	117	87	Compresa
AREA F2 PIAVE	117	198	Compresa
AREA F2 PIAVE	133	444	Compresa
AREA F2 PIAVE	133	406	Compresa
AREA F2 PIAVE	133	263	Compresa
AREA F2 PIAVE	133	72	Compresa
AREA F2 PIAVE	133	332	Compresa
AREA F2 PIAVE	133	435	Compresa
AREA F2 PIAVE	133	375	Compresa
AREA F2 PIAVE	133	443	Compresa
AREA F2 PIAVE	133	120	Compresa
AREA F2 PIAVE	133	192	Compresa
AREA F2 PIAVE	133	191	Compresa
AREA F2 PIAVE	133	377	Compresa
AREA F2 PIAVE	133	309	Compresa
AREA F2 PIAVE	133	436	Compresa
AREA F2 PIAVE	133	1972	Compresa
AREA F2 PIAVE	133	1968	Compresa
AREA F2 PIAVE	136	132	Compresa
AREA F2 PIAVE	136	234	Compresa
AREA F2 PIAVE	136	82	Compresa
AREA F2 PIAVE	136	655	Compresa
AREA F2 PIAVE	136	6	Compresa
AREA F2 PIAVE	136	539	Compresa
AREA F2 PIAVE	136	540	Compresa
AREA F2 PIAVE	136	778	Compresa
AREA F2 PIAVE	136	502	Compresa
AREA F2 PIAVE	136	500	Compresa
AREA F2 PIAVE	136	7	Compresa
AREA F2 PIAVE	136	316	Compresa
AREA F2 PIAVE	136	769	Compresa



Riferimento Area	FOGLIO	PARTICELLE	Area TFUE (art.107.3 lett. C)
AREA F2 PIAVE	136	771	Compresa
AREA F2 PIAVE	136	773	Compresa
AREA F2 PIAVE	136	106	Compresa
AREA F2 PIAVE	136	105	Compresa
AREA F2 PIAVE	136	455	Compresa
AREA F2 PIAVE	136	454	Compresa
AREA F2 PIAVE	136	774	Compresa
AREA F2 PIAVE	136	75	Compresa
AREA F2 PIAVE	136	76	Compresa
AREA F2 PIAVE	136	159	Compresa
AREA F2 PIAVE	136	104	Compresa
AREA F2 PIAVE	136	511	Compresa
AREA F2 PIAVE	136	167	Compresa
AREA F2 PIAVE	136	170	Compresa
AREA F2 PIAVE	136	235	Compresa
AREA F2 PIAVE	136	236	Compresa
AREA F2 PIAVE	136	237	Compresa
AREA F2 PIAVE	136	1068	Compresa
AREA F2 PIAVE	136	761	Compresa
AREA F2 PIAVE	136	247	Compresa
AREA F2 PIAVE	136	177	Compresa
AREA F2 PIAVE	136	176	Compresa
AREA F2 PIAVE	136	173	Compresa
AREA F2 PIAVE	136	102	Compresa
AREA F2 PIAVE	136	694	Compresa
AREA F2 PIAVE	136	103	Compresa
AREA F2 PIAVE	136	148	Compresa
AREA F2 PIAVE	136	783	Compresa
AREA F2 PIAVE	136	775	Compresa
AREA F2 PIAVE	136	74	Compresa
AREA F2 PIAVE	136	616	Compresa
AREA F2 PIAVE	136	2	Compresa
AREA F2 PIAVE	136	230	Compresa
AREA F2 PIAVE	136	136	Compresa
AREA F2 PIAVE	136	220	Compresa
AREA F2 PIAVE	136	180	Compresa
AREA F2 PIAVE	136	172	Compresa
AREA F2 PIAVE	136	205	Compresa
AREA F2 PIAVE	136	223	Compresa
AREA F2 PIAVE	136	780	Compresa
AREA F2 EPITAFFIO	139	663	Compresa
AREA F2 EPITAFFIO	139	581	Compresa
AREA F2 EPITAFFIO	139	664	Compresa
AREA F2 EPITAFFIO	139	348	Compresa
AREA F2 EPITAFFIO	139	1335	Compresa
AREA F2 EPITAFFIO	139	1334	Compresa
AREA F2 EPITAFFIO	139	1095	Compresa
AREA F2 EPITAFFIO	139	1333	Compresa
AREA F2 EPITAFFIO	139	50	Compresa
AREA F2 EPITAFFIO	139	125	Compresa
AREA F2 EPITAFFIO	139	1088	Compresa
AREA F2 EPITAFFIO	139	1072	Compresa
AREA F2 EPITAFFIO	139	609	Compresa



Riferimento Area	FOGLIO	PARTICELLE	Area TFUE (art.107.3 lett. C)
AREA F2 EPITAFFIO	139	11	Compresa
AREA F2 EPITAFFIO	139	357	Compresa
AREA F2 EPITAFFIO	139	607	Compresa
AREA F2 EPITAFFIO	139	34	Compresa
AREA F2 EPITAFFIO	139	31	Compresa
AREA F2 EPITAFFIO	139	334	Compresa
AREA F2 EPITAFFIO	139	54	Compresa
AREA F2 EPITAFFIO	139	1139	Compresa
AREA F2 EPITAFFIO	139	330	Compresa
AREA F2 EPITAFFIO	139	1109	Compresa
AREA F2 EPITAFFIO	139	211	Compresa
AREA F2 EPITAFFIO	139	260	Compresa
AREA F2 EPITAFFIO	139	654	Compresa
AREA F2 EPITAFFIO	139	656	Compresa
AREA F2 EPITAFFIO	139	1035	Compresa
AREA F2 EPITAFFIO	139	530	Compresa
AREA F2 EPITAFFIO	139	340	Compresa
AREA F2 EPITAFFIO	139	342	Compresa
AREA F2 EPITAFFIO	139	343	Compresa
AREA F2 EPITAFFIO	139	1263	Compresa
AREA F2 EPITAFFIO	139	131	Compresa
AREA F2 EPITAFFIO	148	156	Compresa
AREA F2 EPITAFFIO	148	167	Compresa
AREA F2 EPITAFFIO	148	1103	Compresa
AREA F2 EPITAFFIO	148	1367	Compresa
AREA F2 EPITAFFIO	148	2060	Compresa
AREA F2 EPITAFFIO	148	272	Compresa
AREA F2 EPITAFFIO	148	1259	Compresa
AREA F2 EPITAFFIO	148	954	Compresa
AREA F2 EPITAFFIO	148	610	Compresa
AREA F2 EPITAFFIO	148	822	Compresa
AREA F2 EPITAFFIO	148	1206	Compresa
AREA F2 EPITAFFIO	148	1365	Compresa
AREA F2 EPITAFFIO	148	821	Compresa
AREA F2 EPITAFFIO	148	2430	Compresa
AREA F2 EPITAFFIO	148	2152	Compresa
AREA F2 EPITAFFIO	148	1405	Compresa
AREA F2 EPITAFFIO	148	1760	Compresa
AREA F2 EPITAFFIO	148	2163	Compresa
AREA F2 EPITAFFIO	148	2280	Compresa
AREA F2 EPITAFFIO	148	2134	Compresa
AREA F2 EPITAFFIO	148	2170	Compresa
AREA F2 EPITAFFIO	148	2180	Compresa
AREA F2 EPITAFFIO	148	1757	Compresa
AREA F2 EPITAFFIO	148	910	Compresa
AREA F2 EPITAFFIO	148	1735	Compresa
AREA F2 EPITAFFIO	148	2121	Compresa
AREA F1 S.S.156	172	143	Non compresa
AREA F1 S.S.156	172	527	Non compresa
AREA F1 S.S.156	172	523	Non compresa
AREA F1 S.S.156	172	2017	Non compresa
AREA F1 S.S.156	172	2018	Non compresa
AREA F1 S.S.156	172	2020	Non compresa



Riferimento Area	FOGLIO	PARTICELLE	Area TFUE (art.107.3 lett. C)
AREA F1 S.S.156	172	2019	Non compresa
AREA F1 S.S.156	172	146	Non compresa
AREA F1 S.S.156	172	454	Non compresa
AREA F1 S.S.156	174	18	Compresa
AREA F1 S.S.156	174	89	Compresa
AREA F1 S.S.156	174	126	Compresa
AREA F1 S.S.156	174	48	Compresa
AREA F1 S.S.156	174	70	Compresa
AREA F1 S.S.156	174	30	Compresa
AREA F1 S.S.156	174	28	Compresa
AREA F1 S.S.156	174	72	Compresa
AREA F1 S.S.156	174	73	Compresa
AREA F1 S.S.156	174	64	Compresa
AREA F1 S.S.156	174	66	Compresa
AREA F1 S.S.156	174	67	Compresa
AREA F1 S.S.156	174	68	Compresa
AREA F1 S.S.156	174	69	Compresa
AREA F1 S.S.156	174	105	Compresa
AREA F1 S.S.156	174	104	Compresa
AREA F1 S.S.156	174	116	Compresa
AREA F1 S.S.156	174	93	Compresa
AREA F1 S.S.156	174	129	Compresa
AREA F1 S.S.156	174	115	Compresa
AREA F1 S.S.156	174	29	Compresa
AREA F1 S.S.156	174	100	Compresa
AREA F1 S.S.156	178	13	Compresa
AREA F1 S.S.156	178	1071	Compresa
AREA F1 S.S.156	178	1074	Compresa
AREA F1 S.S.156	178	1047	Compresa
AREA F1 S.S.156	178	275	Compresa
AREA F1 S.S.156	178	234	Compresa
AREA F1 S.S.156	178	236	Compresa
AREA F1 S.S.156	178	1036	Compresa
AREA F1 S.S.156	178	1015	Compresa
AREA F1 S.S.156	178	1010	Compresa
AREA F1 S.S.156	178	258	Compresa
AREA F1 S.S.156	178	238	Compresa
AREA F1 S.S.156	178	257	Compresa
AREA F1 S.S.156	178	231	Compresa
AREA F1 S.S.156	178	245	Compresa
AREA F1 S.S.156	178	228	Compresa
AREA F1 S.S.156	178	229	Compresa
AREA F1 S.S.156	178	44	Compresa
AREA F1 S.S.156	178	262	Compresa
AREA F1 S.S.156	178	239	Compresa
AREA F1 S.S.156	178	182	Compresa
AREA F1 S.S.156	178	1064	Compresa
AREA F1 S.S.156	178	1065	Compresa
AREA F1 S.S.156	178	263	Compresa
AREA F1 S.S.156	178	1045	Compresa
AREA F1 S.S.156	178	267	Compresa
AREA F1 S.S.156	178	199	Compresa
AREA F1 S.S.156	178	280	Compresa



Riferimento Area	FOGLIO	PARTICELLE	Area TFUE (art.107.3 lett. C)
AREA F1 S.S.156	178	201	Compresa
AREA F1 S.S.156	178	128	Compresa
AREA F1 S.S.156	178	276	Compresa
AREA F1 S.S.156	178	274	Compresa
AREA F1 S.S.156	178	1084	Compresa
AREA F1 S.S.156	178	1083	Compresa
AREA F1 S.S.156	178	90	Compresa
AREA F1 S.S.156	178	88	Compresa
AREA F1 S.S.156	178	89	Compresa
AREA F1 S.S.156	178	202	Compresa
AREA F1 S.S.156	178	203	Compresa
AREA F1 S.S.156	179	35	Compresa
AREA F1 S.S.156	179	34	Compresa
AREA F1 S.S.156	179	37	Compresa
AREA F1 S.S.156	179	36	Compresa
AREA F1 S.S.156	180	134	Compresa
AREA F1 S.S.156	180	249	Compresa
AREA F1 S.S.156	180	119	Compresa
AREA F1 S.S.156	180	291	Compresa
AREA F1 S.S.156	180	76	Compresa
AREA F1 S.S.156	180	332	Compresa
AREA F1 S.S.156	180	302	Compresa
AREA F1 S.S.156	180	264	Compresa
AREA F1 S.S.156	180	244	Compresa
AREA F1 S.S.156	180	383	Compresa
AREA F1 S.S.156	180	292	Compresa
AREA F1 S.S.156	180	144	Compresa
AREA F1 S.S.156	180	183	Compresa
AREA F1 S.S.156	180	213	Compresa



### 37. Comune di Leonessa

Riferimento Area	FOGLIO	PARTICELLE	Area TFUE (art.107.3 lett. C)
PIP CAPOLUOGO	95	732	Compresa
PIP CAPOLUOGO	95	819	Compresa
PIP CAPOLUOGO	95	632	Compresa
PIP CAPOLUOGO	95	633	Compresa
PIP CAPOLUOGO	95	634	Compresa
PIP CAPOLUOGO	95	750	Compresa
PIP CAPOLUOGO	95	639	Compresa
PIP CAPOLUOGO	95	655	Compresa
PIP CAPOLUOGO	95	664	Compresa
PIP CAPOLUOGO	95	665	Compresa
PIP CAPOLUOGO	95	727	Compresa
PIP CAPOLUOGO	95	640	Compresa
PIP CAPOLUOGO	95	641	Compresa
PIP CAPOLUOGO	95	642	Compresa
PIP CAPOLUOGO	95	643	Compresa
PIP CAPOLUOGO	95	644	Compresa
PIP CAPOLUOGO	95	147	Compresa
PIP CAPOLUOGO	95	661	Compresa
PIP CAPOLUOGO	95	653	Compresa
PIP CAPOLUOGO	95	654	Compresa
TERZONE	39	339	Compresa
TERZONE	39	355	Compresa
TERZONE	10	1274	Compresa



## 38. Comune di Minturno

Riferimento Area	FOGLIO	PARTICELLE	Area TFUE (art.107.3 lett. C)
AGG.PENITRO	24	699	Compresa
AGG.PENITRO	24	1230	Compresa
AGG.PENITRO	24	1301	Compresa
AGG.PENITRO	24	1293	Compresa
AGG.PENITRO	24	1292	Compresa
AGG.PENITRO	24	837	Compresa
AGG.PENITRO	16	773	Compresa
AGG.PENITRO	16	692	Compresa
AGG.PENITRO	16	700	Compresa
AGG.PENITRO	16	702	Compresa
AGG.PENITRO	16	678	Compresa
AGG.PENITRO	16	689	Compresa
AGG.PENITRO	16	696	Compresa
AGG.PENITRO	16	688	Compresa
AGG.PENITRO	16	673	Compresa
AGG.PENITRO	16	672	Compresa
AGG.PENITRO	16	695	Compresa
AGG.PENITRO	16	670	Compresa
AGG.PENITRO	16	592	Compresa
AGG.PENITRO	16	595	Compresa
AGG.PENITRO	16	676	Compresa
AGG.PENITRO	16	669	Compresa
AGG.PENITRO	16	698	Compresa
AGG.PENITRO	16	748	Compresa
AGG.PENITRO	16	697	Compresa
AGG.PENITRO	16	742	Compresa
AGG.PENITRO	16	744	Compresa
AGG.PENITRO	16	765	Compresa
AGG.PENITRO	16	750	Compresa
AGG.PENITRO	16	741	Compresa
AGG.PENITRO	16	733	Compresa
AGG.PENITRO	16	823	Compresa
AGG.PENITRO	16	629	Compresa
AGG.PENITRO	16	631	Compresa
AGG.PENITRO	16	488	Compresa
AGG.PENITRO	16	633	Compresa
AGG.PENITRO	16	800	Compresa
AGG.PENITRO	16	414	Compresa
AGG.PENITRO	16	413	Compresa
AGG.PENITRO	16	174	Compresa
AGG.PENITRO	16	2	Compresa
AGG.PENITRO	16	3	Compresa
AGG.PENITRO	16	422	Compresa
AGG.PENITRO	16	814	Compresa
AGG.PENITRO	16	294	Compresa
AGG.PENITRO	16	175	Compresa
AGG.PENITRO	16	771	Compresa
AGG.PENITRO	16	772	Compresa
AGG.PENITRO	16	416	Compresa
AGG.PENITRO	16	620	Compresa
AGG.PENITRO	16	616	Compresa
AGG.PENITRO	16	614	Compresa
AGG.PENITRO	16	622	Compresa
AGG.PENITRO	16	624	Compresa
AGG.PENITRO	16	827	Compresa



Riferimento Area	FOGLIO	PARTICELLE	Area TFUE (art.107.3 lett. C)
AGG.PENITRO	16	828	Compresa
AGG.PENITRO	16	830	Compresa
AGG.PENITRO	16	832	Compresa
AGG.PENITRO	16	444	Compresa
AGG.PENITRO	16	442	Compresa
AGG.PENITRO	16	826	Compresa
AGG.PENITRO	16	825	Compresa
AGG.PENITRO	16	824	Compresa
AGG.PENITRO	16	835	Compresa
AGG.PENITRO	16	834	Compresa
AGG.PENITRO	16	680	Compresa
AGG.PENITRO	16	735	Compresa
AGG.PENITRO	16	721	Compresa
AGG.PENITRO	16	723	Compresa
AGG.PENITRO	16	719	Compresa
AGG.PENITRO	16	717	Compresa
AGG.PENITRO	16	478	Compresa
AGG.PENITRO	16	511	Compresa
AGG.PENITRO	16	643	Compresa
AGG.PENITRO	16	644	Compresa
AGG.PENITRO	16	521	Compresa
AGG.PENITRO	16	519	Compresa
AGG.PENITRO	16	794	Compresa
AGG.PENITRO	17	774	Compresa
AGG.PENITRO	17	568	Compresa
AGG.PENITRO	17	805	Compresa
AGG.PENITRO	17	547	Compresa
AGG.PENITRO	17	654	Compresa
AGG.PENITRO	17	684	Compresa
AGG.PENITRO	17	691	Compresa
AGG.PENITRO	17	700	Compresa
AGG.PENITRO	17	901	Compresa
AGG.PENITRO	17	931	Compresa
AGG.PENITRO	17	889	Compresa
AGG.PENITRO	17	528	Compresa
AGG.PENITRO	17	490	Compresa
AGG.PENITRO	17	518	Compresa
AGG.PENITRO	17	710	Compresa
AGG.PENITRO	17	501	Compresa
AGG.PENITRO	17	708	Compresa
AGG.PENITRO	17	821	Compresa
AGG.PENITRO	17	818	Compresa
AGG.PENITRO	17	820	Compresa
AGG.PENITRO	17	831	Compresa
AGG.PENITRO	17	830	Compresa
AGG.PENITRO	17	825	Compresa
AGG.PENITRO	17	904	Compresa
AGG.PENITRO	17	551	Compresa
AGG.PENITRO	17	748	Compresa
AGG.PENITRO	17	760	Compresa
AGG.PENITRO	17	859	Compresa
AGG.PENITRO	17	834	Compresa
AGG.PENITRO	17	950	Compresa
AGG.PENITRO	17	858	Compresa
AGG.PENITRO	17	860	Compresa
AGG.PENITRO	17	806	Compresa
AGG.PENITRO	17	861	Compresa
AGG.PENITRO	17	835	Compresa
AGG.PENITRO	17	863	Compresa



Riferimento Area	FOGLIO	PARTICELLE	Area TFUE (art.107.3 lett. C)
AGG.PENITRO	17	850	Compresa
AGG.PENITRO	17	862	Compresa
AGG.PENITRO	17	864	Compresa
AGG.PENITRO	17	855	Compresa
AGG.PENITRO	17	852	Compresa
AGG.PENITRO	17	877	Compresa
AGG.PENITRO	17	874	Compresa
AGG.PENITRO	17	942	Compresa
AGG.PENITRO	17	867	Compresa
AGG.PENITRO	17	843	Compresa
AGG.PENITRO	17	886	Compresa
AGG.PENITRO	17	871	Compresa
AGG.PENITRO	17	873	Compresa
AGG.PENITRO	17	844	Compresa
AGG.PENITRO	17	910	Compresa
AGG.PENITRO	17	935	Compresa
AGG.PENITRO	17	618	Compresa
AGG.PENITRO	17	638	Compresa
AGG.PENITRO	17	620	Compresa
AGG.PENITRO	17	905	Compresa
AGG.PENITRO	17	628	Compresa
AGG.PENITRO	17	926	Compresa
AGG.PENITRO	17	613	Compresa
AGG.PENITRO	17	925	Compresa
AGG.PENITRO	17	626	Compresa
AGG.PENITRO	17	633	Compresa
AGG.PENITRO	17	627	Compresa
AGG.PENITRO	17	634	Compresa
AGG.PENITRO	17	604	Compresa
AGG.PENITRO	17	439	Compresa
AGG.PENITRO	17	566	Compresa
AGG.PENITRO	17	579	Compresa
AGG.PENITRO	17	763	Compresa
AGG.PENITRO	17	943	Compresa
AGG.PENITRO	17	221	Compresa
AGG.PENITRO	17	222	Compresa
AGG.PENITRO	17	932	Compresa
AGG.PENITRO	17	766	Compresa
AGG.PENITRO	17	765	Compresa
AGG.PENITRO	17	779	Compresa
AGG.PENITRO	17	781	Compresa
AGG.PENITRO	17	780	Compresa
AGG.PENITRO	17	782	Compresa
AGG.PENITRO	17	573	Compresa
AGG.PENITRO	17	574	Compresa
AGG.PENITRO	17	285	Compresa
AGG.PENITRO	17	575	Compresa
AGG.PENITRO	17	576	Compresa
AGG.PENITRO	17	577	Compresa
AGG.PENITRO	17	578	Compresa
AGG.PENITRO	17	192	Compresa
AGG.PENITRO	17	59	Compresa
AGG.PENITRO	17	60	Compresa
AGG.PENITRO	17	62	Compresa
AGG.PENITRO	17	567	Compresa
AGG.PENITRO	17	755	Compresa
AGG.PENITRO	17	754	Compresa
AGG.PENITRO	18	641	Compresa
AGG.PENITRO	18	629	Compresa



Riferimento Area	FOGLIO	PARTICELLE	Area TFUE (art.107.3 lett. C)
AGG.PENITRO	18	643	Compresa
AGG.PENITRO	18	642	Compresa
AGG.PENITRO	18	530	Compresa
AGG.PENITRO	18	640	Compresa
AGG.PENITRO	18	525	Compresa
AGG.PENITRO	18	879	Compresa
AGG.PENITRO	18	532	Compresa
AGG.PENITRO	18	540	Compresa
AGG.PENITRO	18	539	Compresa
AGG.PENITRO	18	545	Compresa
AGG.PENITRO	18	531	Compresa
AGG.PENITRO	18	528	Compresa
AGG.PENITRO	18	627	Compresa
AGG.PENITRO	18	881	Compresa
AGG.PENITRO	18	882	Compresa
AGG.PENITRO	18	884	Compresa
AGG.PENITRO	18	936	Compresa
AGG.PENITRO	18	920	Compresa
AGG.PENITRO	18	923	Compresa
AGG.PENITRO	18	897	Compresa
AGG.PENITRO	18	926	Compresa
AGG.PENITRO	18	548	Compresa
AGG.PENITRO	18	551	Compresa
AGG.PENITRO	18	928	Compresa
AGG.PENITRO	18	939	Compresa
AGG.PENITRO	18	918	Compresa
AGG.PENITRO	18	880	Compresa
AGG.PENITRO	18	898	Compresa
AGG.PENITRO	18	697	Compresa
AGG.PENITRO	18	50	Compresa
AGG.PENITRO	18	49	Compresa
AGG.PENITRO	18	48	Compresa
AGG.PENITRO	18	693	Compresa
AGG.PENITRO	18	695	Compresa
AGG.PENITRO	18	690	Compresa
AGG.PENITRO	18	500	Compresa
AGG.PENITRO	18	517	Compresa
AGG.PENITRO	18	519	Compresa
AGG.PENITRO	18	610	Compresa
AGG.PENITRO	18	1051	Compresa
AGG.PENITRO	18	568	Compresa
AGG.PENITRO	18	570	Compresa
AGG.PENITRO	18	573	Compresa
AGG.PENITRO	18	546	Compresa
AGG.PENITRO	18	549	Compresa
AGG.PENITRO	18	555	Compresa
AGG.PENITRO	18	574	Compresa
AGG.PENITRO	18	547	Compresa
AGG.PENITRO	18	550	Compresa
AGG.PENITRO	18	556	Compresa
AGG.PENITRO	18	560	Compresa
AGG.PENITRO	18	563	Compresa
AGG.PENITRO	18	553	Compresa
AGG.PENITRO	18	691	Compresa
AGG.PENITRO	18	955	Compresa
AGG.PENITRO	18	45	Compresa
AGG.PENITRO	18	44	Compresa
AGG.PENITRO	18	233	Compresa
AGG.PENITRO	18	700	Compresa



Riferimento Area	FOGLIO	PARTICELLE	Area TFUE (art.107.3 lett. C)
AGG.PENITRO	18	34	Compresa
AGG.PENITRO	18	33	Compresa
AGG.PENITRO	18	705	Compresa
AGG.PENITRO	18	899	Compresa
AGG.PENITRO	18	688	Compresa
AGG.PENITRO	18	280	Compresa
AGG.PENITRO	18	687	Compresa
AGG.PENITRO	18	876	Compresa
AGG.PENITRO	18	877	Compresa
AGG.PENITRO	18	838	Compresa
AGG.PENITRO	18	840	Compresa
AGG.PENITRO	18	957	Compresa
AGG.PENITRO	18	954	Compresa
AGG.PENITRO	18	956	Compresa
AGG.PENITRO	18	959	Compresa
AGG.PENITRO	18	963	Compresa
AGG.PENITRO	18	964	Compresa
AGG.PENITRO	18	960	Compresa
AGG.PENITRO	18	683	Compresa
AGG.PENITRO	18	682	Compresa
AGG.PENITRO	18	699	Compresa
AGG.PENITRO	18	703	Compresa
AGG.PENITRO	18	878	Compresa
AGG.PENITRO	18	875	Compresa
AGG.PENITRO	18	852	Compresa
AGG.PENITRO	18	966	Compresa
AGG.PENITRO	18	847	Compresa
AGG.PENITRO	18	72	Compresa
AGG.PENITRO	18	841	Compresa
AGG.PENITRO	18	839	Compresa
AGG.PENITRO	18	854	Compresa
AGG.PENITRO	18	1010	Compresa
AGG.PENITRO	18	1022	Compresa
AGG.PENITRO	18	1020	Compresa
AGG.PENITRO	18	855	Compresa
AGG.PENITRO	18	1016	Compresa
AGG.PENITRO	18	856	Compresa
AGG.PENITRO	18	108	Compresa
AGG.PENITRO	18	1024	Compresa
AGG.PENITRO	18	857	Compresa
AGG.PENITRO	18	1012	Compresa
AGG.PENITRO	18	1026	Compresa
AGG.PENITRO	18	1038	Compresa
AGG.PENITRO	18	1030	Compresa
AGG.PENITRO	18	1031	Compresa
AGG.PENITRO	18	1039	Compresa
AGG.PENITRO	18	974	Compresa
AGG.PENITRO	18	845	Compresa
AGG.PENITRO	18	1027	Compresa
AGG.PENITRO	18	1013	Compresa
AGG.PENITRO	18	1025	Compresa
AGG.PENITRO	18	871	Compresa
AGG.PENITRO	18	671	Compresa
AGG.PENITRO	18	673	Compresa
AGG.PENITRO	18	910	Compresa
AGG.PENITRO	18	869	Compresa
AGG.PENITRO	18	870	Compresa
AGG.PENITRO	18	1019	Compresa
AGG.PENITRO	18	863	Compresa



Riferimento Area	FOGLIO	PARTICELLE	Area TFUE (art.107.3 lett. C)
AGG.PENITRO	18	868	Compresa
AGG.PENITRO	18	864	Compresa
AGG.PENITRO	18	865	Compresa
AGG.PENITRO	18	1017	Compresa
AGG.PENITRO	18	860	Compresa
AGG.PENITRO	18	862	Compresa
AGG.PENITRO	18	1023	Compresa
AGG.PENITRO	18	1011	Compresa
AGG.PENITRO	18	837	Compresa
AGG.PENITRO	18	953	Compresa
AGG.PENITRO	18	951	Compresa
AGG.PENITRO	18	912	Compresa
AGG.PENITRO	18	653	Compresa
AGG.PENITRO	18	650	Compresa
AGG.PENITRO	18	647	Compresa
AGG.PENITRO	18	656	Compresa
AGG.PENITRO	18	658	Compresa
AGG.PENITRO	18	993	Compresa
AGG.PENITRO	18	684	Compresa
AGG.PENITRO	18	914	Compresa
AGG.PENITRO	18	1040	Compresa
AGG.PENITRO	18	1008	Compresa
AGG.PENITRO	18	1009	Compresa
AGG.PENITRO	18	1041	Compresa
AGG.PENITRO	18	680	Compresa
AGG.PENITRO	18	312	Compresa
AGG.PENITRO	18	351	Compresa
AGG.PENITRO	18	352	Compresa
AGG.PENITRO	18	353	Compresa
AGG.PENITRO	18	589	Compresa
AGG.PENITRO	18	1000	Compresa
AGG.PENITRO	18	989	Compresa
AGG.PENITRO	18	990	Compresa
AGG.PENITRO	18	991	Compresa
AGG.PENITRO	18	952	Compresa
AGG.PENITRO	18	1001	Compresa
AGG.PENITRO	18	950	Compresa
AGG.PENITRO	18	908	Compresa
AGG.PENITRO	18	678	Compresa
AGG.PENITRO	18	999	Compresa
AGG.PENITRO	18	586	Compresa
AGG.PENITRO	18	620	Compresa
AGG.PENITRO	18	601	Compresa
AGG.PENITRO	18	599	Compresa
AGG.PENITRO	18	445	Compresa
AGG.PENITRO	18	444	Compresa
AGG.PENITRO	18	913	Compresa
AGG.PENITRO	18	7	Compresa
AGG.PENITRO	18	433	Compresa
AGG.PARCHI	38	101	Compresa
AGG.PARCHI	38	318	Compresa
AGG.PARCHI	38	317	Compresa
AGG.PARCHI	38	503	Compresa
AGG.PARCHI	38	633	Compresa
AGG.PARCHI	38	632	Compresa
AGG.PARCHI	38	631	Compresa
AGG.PARCHI	38	647	Compresa
AGG.PARCHI	38	646	Compresa
AGG.PARCHI	38	644	Compresa



Riferimento Area	FOGLIO	PARTICELLE	Area TFUE (art.107.3 lett. C)
AGG.PARCHI	38	645	Compresa
AGG.PARCHI	38	643	Compresa
AGG.PARCHI	38	97	Compresa
AGG.PARCHI	38	96	Compresa
AGG.PARCHI	38	651	Compresa
AGG.PARCHI	38	650	Compresa
AGG.PARCHI	38	649	Compresa
AGG.PARCHI	38	648	Compresa
AGG.PARCHI	38	619	Compresa
AGG.PARCHI	38	620	Compresa
AGG.PARCHI	38	534	Compresa
AGG.PARCHI	38	629	Compresa
AGG.PARCHI	38	652	Compresa
AGG.PARCHI	38	275	Compresa
AGG.PARCHI	38	701	Compresa
AGG.PARCHI	38	682	Compresa
AGG.PARCHI	38	699	Compresa
AGG.PARCHI	38	86	Compresa
AGG.PARCHI	38	655	Compresa
AGG.PARCHI	38	653	Compresa
AGG.PARCHI	38	311	Compresa
AGG.PARCHI	38	586	Compresa
AGG.PARCHI	38	576	Compresa
AGG.PARCHI	38	566	Compresa
AGG.PARCHI	38	564	Compresa
AGG.PARCHI	38	562	Compresa
AGG.PARCHI	38	568	Compresa
AGG.PARCHI	38	567	Compresa
AGG.PARCHI	38	340	Compresa
AGG.PARCHI	38	560	Compresa
AGG.PARCHI	38	610	Compresa
AGG.PARCHI	38	336	Compresa
AGG.PARCHI	38	558	Compresa
AGG.PARCHI	38	309	Compresa
AGG.PARCHI	38	549	Compresa
AGG.PARCHI	38	550	Compresa
AGG.PARCHI	38	551	Compresa
AGG.PARCHI	38	552	Compresa
AGG.PARCHI	38	559	Compresa
AGG.PARCHI	38	561	Compresa
AGG.PARCHI	38	553	Compresa
AGG.PARCHI	38	554	Compresa
AGG.PARCHI	38	555	Compresa
AGG.PARCHI	38	338	Compresa
AGG.PARCHI	38	563	Compresa
AGG.PARCHI	38	565	Compresa
AGG.PARCHI	38	339	Compresa
AGG.PARCHI	38	557	Compresa
AGG.PARCHI	38	556	Compresa
AGG.PARCHI	38	574	Compresa
AGG.PARCHI	38	575	Compresa
AGG.PARCHI	38	582	Compresa
AGG.PARCHI	38	585	Compresa
AGG.PARCHI	38	584	Compresa
AGG.PARCHI	38	579	Compresa
AGG.PARCHI	38	578	Compresa
AGG.PARCHI	38	580	Compresa
AGG.PARCHI	38	547	Compresa
AGG.PARCHI	38	548	Compresa



Riferimento Area	FOGLIO	PARTICELLE	Area TFUE (art.107.3 lett. C)
AGG.PARCHI	38	546	Compresa
AGG.PARCHI	38	544	Compresa
AGG.PARCHI	38	273	Compresa
AGG.PARCHI	38	543	Compresa
AGG.PARCHI	38	545	Compresa
AGG.PARCHI	38	70	Compresa
AGG.PARCHI	38	75	Compresa
AGG.PARCHI	38	308	Compresa



### 39. Comune di Monterotondo

Riferimento Area	FOGLIO	PARTICELLE	Area TFUE (art.107.3 lett. C)
COMUNE DI MONTEROTONDO	9	479	Non compresa
COMUNE DI MONTEROTONDO	9	434	Non compresa
COMUNE DI MONTEROTONDO	9	451	Non compresa
COMUNE DI MONTEROTONDO	9	485	Non compresa
COMUNE DI MONTEROTONDO	9	466	Non compresa
COMUNE DI MONTEROTONDO	9	426	Non compresa
COMUNE DI MONTEROTONDO	9	496	Non compresa
COMUNE DI MONTEROTONDO	9	449	Non compresa
COMUNE DI MONTEROTONDO	9	369	Non compresa
COMUNE DI MONTEROTONDO	9	361	Non compresa
COMUNE DI MONTEROTONDO	9	362	Non compresa
COMUNE DI MONTEROTONDO	9	459	Non compresa
COMUNE DI MONTEROTONDO	9	425	Non compresa
COMUNE DI MONTEROTONDO	9	430	Non compresa
COMUNE DI MONTEROTONDO	9	498	Non compresa
COMUNE DI MONTEROTONDO	9	501	Non compresa
COMUNE DI MONTEROTONDO	9	494	Non compresa
COMUNE DI MONTEROTONDO	9	502	Non compresa
COMUNE DI MONTEROTONDO	9	465	Non compresa
COMUNE DI MONTEROTONDO	9	473	Non compresa
COMUNE DI MONTEROTONDO	9	474	Non compresa
COMUNE DI MONTEROTONDO	9	486	Non compresa
COMUNE DI MONTEROTONDO	9	491	Non compresa
COMUNE DI MONTEROTONDO	9	492	Non compresa
COMUNE DI MONTEROTONDO	9	53	Non compresa
COMUNE DI MONTEROTONDO	9	489	Non compresa
COMUNE DI MONTEROTONDO	9	490	Non compresa
COMUNE DI MONTEROTONDO	9	360	Non compresa
COMUNE DI MONTEROTONDO	9	363	Non compresa
COMUNE DI MONTEROTONDO	9	343	Non compresa
COMUNE DI MONTEROTONDO	9	341	Non compresa
COMUNE DI MONTEROTONDO	9	338	Non compresa
COMUNE DI MONTEROTONDO	9	345	Non compresa
COMUNE DI MONTEROTONDO	9	336	Non compresa
COMUNE DI MONTEROTONDO	9	347	Non compresa
COMUNE DI MONTEROTONDO	9	106	Non compresa
COMUNE DI MONTEROTONDO	9	107	Non compresa
COMUNE DI MONTEROTONDO	9	102	Non compresa
COMUNE DI MONTEROTONDO	9	112	Non compresa
COMUNE DI MONTEROTONDO	9	113	Non compresa
COMUNE DI MONTEROTONDO	9	111	Non compresa
COMUNE DI MONTEROTONDO	9	396	Non compresa
COMUNE DI MONTEROTONDO	9	395	Non compresa
COMUNE DI MONTEROTONDO	9	452	Non compresa
COMUNE DI MONTEROTONDO	9	357	Non compresa
COMUNE DI MONTEROTONDO	9	358	Non compresa
COMUNE DI MONTEROTONDO	9	359	Non compresa
COMUNE DI MONTEROTONDO	9	142	Non compresa
COMUNE DI MONTEROTONDO	9	144	Non compresa
COMUNE DI MONTEROTONDO	9	499	Non compresa
COMUNE DI MONTEROTONDO	9	217	Non compresa



## 40. Comune di Monte San Biagio

Riferimento Area	FOGLIO	PARTICELLE	Area TFUE (art.107.3 lett. C)
COMUNE DI MONTE SAN BIAGIO	25	236	Non compresa
COMUNE DI MONTE SAN BIAGIO	25	249	Non compresa
COMUNE DI MONTE SAN BIAGIO	25	250	Non compresa
COMUNE DI MONTE SAN BIAGIO	25	254	Non compresa
COMUNE DI MONTE SAN BIAGIO	25	256	Non compresa
COMUNE DI MONTE SAN BIAGIO	25	264	Non compresa
COMUNE DI MONTE SAN BIAGIO	25	265	Non compresa
COMUNE DI MONTE SAN BIAGIO	25	266	Non compresa
COMUNE DI MONTE SAN BIAGIO	25	276	Non compresa
COMUNE DI MONTE SAN BIAGIO	25	284	Non compresa
COMUNE DI MONTE SAN BIAGIO	25	304	Non compresa
COMUNE DI MONTE SAN BIAGIO	25	305	Non compresa
COMUNE DI MONTE SAN BIAGIO	25	306	Non compresa
COMUNE DI MONTE SAN BIAGIO	25	307	Non compresa
COMUNE DI MONTE SAN BIAGIO	25	311	Non compresa
COMUNE DI MONTE SAN BIAGIO	25	312	Non compresa
COMUNE DI MONTE SAN BIAGIO	25	313	Non compresa
COMUNE DI MONTE SAN BIAGIO	25	314	Non compresa
COMUNE DI MONTE SAN BIAGIO	25	315	Non compresa
COMUNE DI MONTE SAN BIAGIO	25	324	Non compresa
COMUNE DI MONTE SAN BIAGIO	25	325	Non compresa
COMUNE DI MONTE SAN BIAGIO	25	327	Non compresa
COMUNE DI MONTE SAN BIAGIO	25	328	Non compresa
COMUNE DI MONTE SAN BIAGIO	25	329	Non compresa
COMUNE DI MONTE SAN BIAGIO	25	348	Non compresa
COMUNE DI MONTE SAN BIAGIO	25	349	Non compresa
COMUNE DI MONTE SAN BIAGIO	25	350	Non compresa
COMUNE DI MONTE SAN BIAGIO	25	411	Non compresa
COMUNE DI MONTE SAN BIAGIO	25	412	Non compresa
COMUNE DI MONTE SAN BIAGIO	25	413	Non compresa
COMUNE DI MONTE SAN BIAGIO	25	415	Non compresa
COMUNE DI MONTE SAN BIAGIO	25	416	Non compresa
COMUNE DI MONTE SAN BIAGIO	25	417	Non compresa
COMUNE DI MONTE SAN BIAGIO	25	423	Non compresa
COMUNE DI MONTE SAN BIAGIO	25	425	Non compresa
COMUNE DI MONTE SAN BIAGIO	25	426	Non compresa
COMUNE DI MONTE SAN BIAGIO	25	461	Non compresa
COMUNE DI MONTE SAN BIAGIO	25	462	Non compresa
COMUNE DI MONTE SAN BIAGIO	25	464	Non compresa
COMUNE DI MONTE SAN BIAGIO	25	465	Non compresa
COMUNE DI MONTE SAN BIAGIO	25	468	Non compresa
COMUNE DI MONTE SAN BIAGIO	25	523	Non compresa
COMUNE DI MONTE SAN BIAGIO	25	524	Non compresa
COMUNE DI MONTE SAN BIAGIO	25	525	Non compresa
COMUNE DI MONTE SAN BIAGIO	25	655	Non compresa



Riferimento Area	FOGLIO	PARTICELLE	Area TFUE (art.107.3 lett. C)
COMUNE DI MONTE SAN BIAGIO	25	662	Non compresa
COMUNE DI MONTE SAN BIAGIO	25	667	Non compresa
COMUNE DI MONTE SAN BIAGIO	25	701	Non compresa
COMUNE DI MONTE SAN BIAGIO	25	702	Non compresa
COMUNE DI MONTE SAN BIAGIO	25	703	Non compresa
COMUNE DI MONTE SAN BIAGIO	25	704	Non compresa
COMUNE DI MONTE SAN BIAGIO	25	811	Non compresa
COMUNE DI MONTE SAN BIAGIO	25	813	Non compresa
COMUNE DI MONTE SAN BIAGIO	25	882	Non compresa
COMUNE DI MONTE SAN BIAGIO	25	883	Non compresa
COMUNE DI MONTE SAN BIAGIO	25	889	Non compresa
COMUNE DI MONTE SAN BIAGIO	25	942	Non compresa
COMUNE DI MONTE SAN BIAGIO	25	943	Non compresa
COMUNE DI MONTE SAN BIAGIO	25	963	Non compresa
COMUNE DI MONTE SAN BIAGIO	25	964	Non compresa
COMUNE DI MONTE SAN BIAGIO	25	965	Non compresa
COMUNE DI MONTE SAN BIAGIO	25	968	Non compresa
COMUNE DI MONTE SAN BIAGIO	25	1025	Non compresa
COMUNE DI MONTE SAN BIAGIO	25	1027	Non compresa
COMUNE DI MONTE SAN BIAGIO	25	1035	Non compresa



## 41. Comune di Orte

Riferimento Area	FOGLIO	PARTICELLE	Area TFUE (art.107.3 lett. C)
VIA CONTAINO	45	89	Compresa
VIA CONTAINO	45	439	Compresa
VIA CONTAINO	45	81	Compresa
VIA CONTAINO	45	83	Compresa
VIA CONTAINO	45	362	Compresa
VIA CONTAINO	45	363	Compresa
VIA CAMERANO - EX C.L.N. FORNACE	45	132	Compresa
VIA CAMERANO - EX C.L.N. FORNACE	45	190	Compresa
VIA CAMERANO - EX C.L.N. FORNACE	45	452	Compresa
VIA CAMERANO - EX C.L.N. FORNACE	45	144	Compresa
VIA CAMERANO - EX C.L.N. FORNACE	45	419	Compresa
VIA CAMERANO - EX C.L.N. FORNACE	45	142	Compresa
VIA CAMERANO - EX C.L.N. FORNACE	45	456	Compresa
VIA CAMERANO - EX C.L.N. FORNACE	45	453	Compresa
VIA CAMERANO - EX C.L.N. FORNACE	45	451	Compresa
VIA CAMERANO - EX C.L.N. FORNACE	45	449	Compresa
VIA CAMERANO - EX C.L.N. FORNACE	45	368	Compresa
VIA CAMERANO - EX C.L.N. FORNACE	45	445	Compresa
VIA CAMERANO - EX C.L.N. FORNACE	45	444	Compresa
VIA CAMERANO - EX C.L.N. FORNACE	45	371	Compresa
VIA CAMERANO - EX C.L.N. FORNACE	49	7	Compresa
VIA CAMERANO - EX C.L.N. FORNACE	49	10	Compresa
VIA CAMERANO - EX C.L.N. FORNACE	49	15	Compresa
VIA CAMERANO - EX C.L.N. FORNACE	49	21	Compresa
VIA CAMERANO - EX C.L.N. FORNACE	49	50	Compresa
VIA CAMERANO - EX C.L.N. FORNACE	49	51	Compresa
VIA CAMERANO - EX C.L.N. FORNACE	49	52	Compresa
VIA CAMERANO - EX C.L.N. FORNACE	49	73	Compresa
VIA CAMERANO - EX C.L.N. FORNACE	49	111	Compresa
VIA CAMERANO - EX C.L.N. FORNACE	49	115	Compresa
VIA CAMERANO - EX C.L.N. FORNACE	49	116	Compresa
VIA CAMERANO - EX C.L.N. FORNACE	49	124	Compresa
VIA CAMERANO - EX C.L.N. FORNACE	49	153	Compresa
VIA CAMERANO - EX C.L.N. FORNACE	49	161	Compresa
VIA CAMERANO - EX C.L.N. FORNACE	49	165	Compresa
VIA CAMERANO - EX C.L.N. FORNACE	49	243	Compresa
VIA CAMERANO - EX C.L.N. FORNACE	49	248	Compresa
VIA CAMERANO - EX C.L.N. FORNACE	49	254	Compresa
VIA CAMERANO - EX C.L.N. FORNACE	49	258	Compresa
VIA CAMERANO - EX C.L.N. FORNACE	49	264	Compresa
VIA CAMERANO - EX C.L.N. FORNACE	49	265	Compresa
VIA CAMERANO - EX C.L.N. FORNACE	49	269	Compresa
VIA CAMERANO - EX C.L.N. FORNACE	49	282	Compresa
VIA CAMERANO - EX C.L.N. FORNACE	49	284	Compresa
VIA CAMERANO - EX C.L.N. FORNACE	49	293	Compresa
VIA CAMERANO - EX C.L.N. FORNACE	49	295	Compresa
VIA CAMERANO - EX C.L.N. FORNACE	49	301	Compresa
VIA CAMERANO - EX C.L.N. FORNACE	49	316	Compresa
VIA CAMERANO - EX C.L.N. FORNACE	49	318	Compresa
VIA CAMERANO - EX C.L.N. FORNACE	49	321	Compresa
VIA CAMERANO - EX C.L.N. FORNACE	49	322	Compresa
VIA CAMERANO - EX C.L.N. FORNACE	49	329	Compresa
VIA CAMERANO - EX C.L.N. FORNACE	49	332	Compresa
VIA CAMERANO - EX C.L.N. FORNACE	49	333	Compresa
VIA CAMERANO - EX C.L.N. FORNACE	49	396	Compresa



Riferimento Area	FOGLIO	PARTICELLE	Area TFUE (art.107.3 lett. C)
VIA CAMERANO - EX C.L.N. FORNACE	49	398	Compresa
VIA CAMERANO - EX C.L.N. FORNACE	49	404	Compresa
VIA CAMERANO - EX C.L.N. FORNACE	49	410	Compresa
VIA CAMERANO - EX C.L.N. FORNACE	49	411	Compresa
VIA CAMERANO - EX C.L.N. FORNACE	49	413	Compresa
VIA CAMERANO - EX C.L.N. FORNACE	49	418	Compresa
VIA CAMERANO - EX C.L.N. FORNACE	49	423	Compresa
VIA CAMERANO - EX C.L.N. FORNACE	49	427	Compresa
VIA CAMERANO - EX C.L.N. FORNACE	49	435	Compresa
VIA CAMERANO - EX C.L.N. FORNACE	49	436	Compresa
VIA CAMERANO - EX C.L.N. FORNACE	49	439	Compresa
VIA CAMERANO - EX C.L.N. FORNACE	49	442	Compresa
VIA CAMERANO - EX C.L.N. FORNACE	49	443	Compresa
VIA CAMERANO - EX C.L.N. FORNACE	49	448	Compresa
VIA CAMERANO - EX C.L.N. FORNACE	49	451	Compresa
VIA CAMERANO - EX C.L.N. FORNACE	49	453	Compresa
VOCABOLO PISCINALE	50	348	Compresa
VOCABOLO PISCINALE	50	475	Compresa
VOCABOLO PISCINALE	50	236	Compresa
VOCABOLO PISCINALE	50	242	Compresa
VOCABOLO PISCINALE	50	352	Compresa
VOCABOLO PISCINALE	50	363	Compresa
VOCABOLO PISCINALE	50	365	Compresa
VOCABOLO PISCINALE	50	463	Compresa
VOCABOLO PISCINALE	50	460	Compresa
VOCABOLO PISCINALE	50	211	Compresa
VOCABOLO PISCINALE	50	400	Compresa
VOCABOLO PISCINALE	50	30	Compresa
VOCABOLO PISCINALE	50	399	Compresa
VOCABOLO PISCINALE	50	404	Compresa
VOCABOLO PISCINALE	50	274	Compresa
VOCABOLO PISCINALE	50	31	Compresa
VOCABOLO PISCINALE	50	28	Compresa
VOCABOLO PISCINALE	50	320	Compresa
VOCABOLO PISCINALE	50	310	Compresa
LOC. CALDARE	38	266	Compresa
LOC. CALDARE	38	141	Compresa
LOC. CALDARE	38	37	Compresa
LOC. CALDARE	38	206	Compresa
LOC. CALDARE	38	143	Compresa
LOC. CALDARE	38	157	Compresa
LOC. CALDARE	38	90	Compresa
LOC. CALDARE	38	86	Compresa
LOC. CALDARE	38	104	Compresa
LOC. CALDARE	39	103	Compresa
LOC. CALDARE	39	255	Compresa
LOC. CALDARE	39	254	Compresa
LOC. CALDARE	39	596	Compresa
LOC. CALDARE	39	597	Compresa
LOC. CALDARE	39	192	Compresa
LOC. CALDARE	39	273	Compresa
LOC. CALDARE	39	400	Compresa
LOC. CALDARE	39	202	Compresa
LOC. CALDARE	39	161	Compresa
LOC. CALDARE	39	171	Compresa
LOC. CALDARE	39	464	Compresa
LOC. CALDARE	39	70	Compresa
LOC. CALDARE	39	509	Compresa
LOC. CALDARE	39	472	Compresa



Riferimento Area	FOGLIO	PARTICELLE	Area TFUE (art.107.3 lett. C)
LOC. CALDARE	39	600	Compresa
LOC. CALDARE	39	174	Compresa
LOC. CALDARE	39	150	Compresa
LOC. CALDARE	39	33	Compresa
LOC. CALDARE	39	525	Compresa
LOC. CALDARE	39	292	Compresa
LOC. CALDARE	39	287	Compresa
LOC. CALDARE	39	257	Compresa
LOC. CALDARE	39	260	Compresa
LOC. CALDARE	39	123	Compresa
LOC. CALDARE	39	153	Compresa
LOC. CALDARE	39	117	Compresa
LOC. CALDARE	39	528	Compresa
LOC. CALDARE	50	318	Compresa
LOC. CALDARE	50	128	Compresa
LOC. CALDARE	50	43	Compresa
LOC. CALDARE	50	515	Compresa
LOC. CALDARE	50	524	Compresa
LOC. CALDARE	51	199	Compresa
LOC. CALDARE	51	206	Compresa
LOC. CALDARE	51	96	Compresa
LOC. CALDARE	51	14	Compresa
LOC. CALDARE	51	208	Compresa
LOC. CALDARE 2	40	14	Compresa
LOC. CALDARE 2	40	54	Compresa
LOC. CALDARE 2	40	209	Compresa
LOC. CALDARE 2	40	327	Compresa
LOC. CALDARE 2	40	404	Compresa
LOC. CALDARE 2	40	55	Compresa
LOC. CALDARE 2	40	56	Compresa
LOC. CALDARE 2	40	503	Compresa
LOC. CALDARE 2	40	504	Compresa
ZONA P.I.P. LOC. PETIGNANO	27	133	Compresa
ZONA P.I.P. LOC. PETIGNANO	27	509	Compresa
ZONA P.I.P. LOC. PETIGNANO	27	982	Compresa
ZONA P.I.P. LOC. PETIGNANO	27	979	Compresa
ZONA P.I.P. LOC. PETIGNANO	27	166	Compresa
ZONA P.I.P. LOC. PETIGNANO	27	1045	Compresa
ZONA P.I.P. LOC. PETIGNANO	27	1074	Compresa
ZONA P.I.P. LOC. PETIGNANO	27	977	Compresa
ZONA P.I.P. LOC. PETIGNANO	27	811	Compresa
ZONA P.I.P. LOC. PETIGNANO	27	852	Compresa
ZONA P.I.P. LOC. PETIGNANO	27	987	Compresa
ZONA P.I.P. LOC. PETIGNANO	27	870	Compresa
ZONA P.I.P. LOC. PETIGNANO	27	871	Compresa
ZONA P.I.P. LOC. PETIGNANO	27	862	Compresa
ZONA P.I.P. LOC. PETIGNANO	27	867	Compresa
ZONA P.I.P. LOC. PETIGNANO	27	866	Compresa
ZONA P.I.P. LOC. PETIGNANO	27	859	Compresa
ZONA P.I.P. LOC. PETIGNANO	27	872	Compresa
ZONA P.I.P. LOC. PETIGNANO	27	874	Compresa
ZONA P.I.P. LOC. PETIGNANO	27	965	Compresa
ZONA P.I.P. LOC. PETIGNANO	27	1067	Compresa
ZONA P.I.P. LOC. PETIGNANO	27	976	Compresa
S.P. VASANELLESE	54	859	Compresa
S.P. VASANELLESE	54	137	Compresa
S.P. VASANELLESE	54	138	Compresa
S.P. VASANELLESE	54	5	Compresa
S.P. VASANELLESE	54	146	Compresa



Riferimento Area	FOGLIO	PARTICELLE	Area TFUE (art.107.3 lett. C)
LOC. SAN MICHELE	34	145	Compresa
LOC. SAN MICHELE	34	306	Compresa



## 42. Comune di Patrica

Riferimento Area	FOGLIO	PARTICELLE	Area TFUE (art.107.3 lett. C)
VIA MOROLESE	1	26	Compresa
VIA MOROLESE	1	52	Compresa
VIA MOROLESE	1	48	Compresa
VIA MOROLESE	1	131	Compresa
VIA MOROLESE	2	148	Compresa
VIA MOROLESE	2	242	Compresa
VIA MOROLESE	2	382	Compresa
VIA MOROLESE	2	240	Compresa
VIA MOROLESE	2	145	Compresa
VIA MOROLESE	2	24	Compresa
VIA MOROLESE	2	338	Compresa
VIA MOROLESE	2	33	Compresa
VIA MOROLESE	2	158	Compresa
VIA MOROLESE	2	348	Compresa
VIA MOROLESE	2	349	Compresa
VIA MOROLESE	2	288	Compresa
VIA MOROLESE	2	187	Compresa
VIA MOROLESE	2	56	Compresa
VIA MOROLESE	2	53	Compresa
VIA MOROLESE	2	327	Compresa
VIA MOROLESE	2	49	Compresa
VIA MOROLESE	2	50	Compresa
VIA MOROLESE	2	51	Compresa
VIA MOROLESE	2	52	Compresa
VIA MOROLESE	2	54	Compresa
VIA MOROLESE	2	76	Compresa
VIA MOROLESE	2	78	Compresa
VIA MOROLESE	2	81	Compresa
VIA CAMPO DI SOPRA	2	118	Compresa
VIA CAMPO DI SOPRA	2	160	Compresa
VIA CAMPO DI SOPRA	2	396	Compresa
VIA CAMPO DI SOPRA	2	162	Compresa
VIA CAMPO DI SOPRA	2	112	Compresa
VIA CAMPO DI SOPRA	2	91	Compresa
VIA CAMPO DI SOPRA	2	124	Compresa
VIA DELLA TOSCA	3	1	Compresa
VIA DELLA TOSCA	3	259	Compresa
VIA DELLA TOSCA	3	437	Compresa
VIA CAMPO DI SOPRA	4	670	Compresa
VIA CAMPO DI SOPRA	4	28	Compresa
VIA FERRUCCIA	4	308	Compresa
VIA FERRUCCIA	4	623	Compresa
VIA FERRUCCIA	4	490	Compresa
VIA FERRUCCIA	4	303	Compresa
VIA FERRUCCIA	4	110	Compresa
VIA FERRUCCIA	4	458	Compresa
VIA FERRUCCIA	4	629	Compresa
VIA FERRUCCIA	4	456	Compresa
VIA FERRUCCIA	4	465	Compresa
VIA FERRUCCIA	4	552	Compresa
VIA FERRUCCIA	4	645	Compresa
VIA FERRUCCIA	4	646	Compresa
VIA FERRUCCIA	4	513	Compresa
VIA FERRUCCIA	4	118	Compresa
VIA FERRUCCIA	4	665	Compresa



Riferimento Area	FOGLIO	PARTICELLE	Area TFUE (art.107.3 lett. C)
VIA CAMPO DI SOPRA	5	88	Compresa
VIA MOROLESE	5	153	Compresa
VIA MOROLESE	5	117	Compresa
VIA MOROLESE	5	83	Compresa
VIA MOROLESE	5	69	Compresa
VIA MOROLESE	5	28	Compresa
VIA MOROLESE	5	154	Compresa
VIA MOROLESE	5	155	Compresa
VIA MOROLESE	5	156	Compresa
VIA MOROLESE	5	166	Compresa
VIA MOROLESE	5	167	Compresa
VIA MOROLESE	5	90	Compresa
VIA MOROLESE	5	101	Compresa
VIA MOROLESE	5	72	Compresa
VIA MOROLESE	5	196	Compresa



### 43. Comune di Piedimonte San Germano

Riferimento Area	FOGLIO	PARTICELLE	Area TFUE (art.107.3 lett. C)
PIEDIMONTE SAN GERMANO	16	1283	Compresa
PIEDIMONTE SAN GERMANO	16	1292	Compresa
PIEDIMONTE SAN GERMANO	16	1293	Compresa
PIEDIMONTE SAN GERMANO	16	1262	Compresa
PIEDIMONTE SAN GERMANO	13	552	Compresa
PIEDIMONTE SAN GERMANO	13	307	Compresa
PIEDIMONTE SAN GERMANO	13	39	Compresa
PIEDIMONTE SAN GERMANO	13	629	Compresa
PIEDIMONTE SAN GERMANO	13	350	Compresa
PIEDIMONTE SAN GERMANO	13	698	Compresa
PIEDIMONTE SAN GERMANO	13	310	Compresa
PIEDIMONTE SAN GERMANO	13	309	Compresa
PIEDIMONTE SAN GERMANO	13	308	Compresa
PIEDIMONTE SAN GERMANO	13	554	Compresa
PIEDIMONTE SAN GERMANO	13	697	Compresa
PIEDIMONTE SAN GERMANO	13	313	Compresa
PIEDIMONTE SAN GERMANO	13	515	Compresa
PIEDIMONTE SAN GERMANO	13	692	Compresa
PIEDIMONTE SAN GERMANO	13	693	Compresa
PIEDIMONTE SAN GERMANO	13	270	Compresa
PIEDIMONTE SAN GERMANO	13	691	Compresa
PIEDIMONTE SAN GERMANO	9	415	Compresa
PIEDIMONTE SAN GERMANO	9	418	Compresa
PIEDIMONTE SAN GERMANO	9	22	Compresa
PIEDIMONTE SAN GERMANO	9	231	Compresa
PIEDIMONTE SAN GERMANO	9	230	Compresa
PIEDIMONTE SAN GERMANO	9	229	Compresa
PIEDIMONTE SAN GERMANO	9	228	Compresa
PIEDIMONTE SAN GERMANO	9	227	Compresa
PIEDIMONTE SAN GERMANO	9	226	Compresa
PIEDIMONTE SAN GERMANO	9	225	Compresa
PIEDIMONTE SAN GERMANO	9	224	Compresa
PIEDIMONTE SAN GERMANO	9	223	Compresa
PIEDIMONTE SAN GERMANO	9	302	Compresa
PIEDIMONTE SAN GERMANO	9	222	Compresa
PIEDIMONTE SAN GERMANO	9	125	Compresa
PIEDIMONTE SAN GERMANO	9	221	Compresa
PIEDIMONTE SAN GERMANO	9	124	Compresa
PIEDIMONTE SAN GERMANO	9	375	Compresa
PIEDIMONTE SAN GERMANO	9	218	Compresa
PIEDIMONTE SAN GERMANO	9	126	Compresa
PIEDIMONTE SAN GERMANO	9	52	Compresa
PIEDIMONTE SAN GERMANO	9	156	Compresa
PIEDIMONTE SAN GERMANO	9	127	Compresa
PIEDIMONTE SAN GERMANO	9	126	Compresa
PIEDIMONTE SAN GERMANO	9	123	Compresa
PIEDIMONTE SAN GERMANO	9	216	Compresa
PIEDIMONTE SAN GERMANO	9	217	Compresa
PIEDIMONTE SAN GERMANO	9	214	Compresa
PIEDIMONTE SAN GERMANO	9	50	Compresa
PIEDIMONTE SAN GERMANO	9	213	Compresa



Riferimento Area	FOGLIO	PARTICELLE	Area TFUE (art.107.3 lett. C)
PIEDIMONTE SAN GERMANO	9	150	Compresa
PIEDIMONTE SAN GERMANO	9	49	Compresa
PIEDIMONTE SAN GERMANO	9	210	Compresa
PIEDIMONTE SAN GERMANO	9	47	Compresa
PIEDIMONTE SAN GERMANO	9	209	Compresa
PIEDIMONTE SAN GERMANO	9	266	Compresa
PIEDIMONTE SAN GERMANO	9	254	Compresa
PIEDIMONTE SAN GERMANO	9	264	Compresa
PIEDIMONTE SAN GERMANO	9	261	Compresa
PIEDIMONTE SAN GERMANO	9	262	Compresa
PIEDIMONTE SAN GERMANO	9	263	Compresa
PIEDIMONTE SAN GERMANO	9	116	Compresa
PIEDIMONTE SAN GERMANO	9	251	Compresa
PIEDIMONTE SAN GERMANO	9	250	Compresa
PIEDIMONTE SAN GERMANO	9	161	Compresa
PIEDIMONTE SAN GERMANO	9	129	Compresa
PIEDIMONTE SAN GERMANO	9	65	Compresa
PIEDIMONTE SAN GERMANO	9	66	Compresa
PIEDIMONTE SAN GERMANO	9	67	Compresa
PIEDIMONTE SAN GERMANO	9	63	Compresa
PIEDIMONTE SAN GERMANO	9	62	Compresa
PIEDIMONTE SAN GERMANO	9	289	Compresa
PIEDIMONTE SAN GERMANO	9	277	Compresa
PIEDIMONTE SAN GERMANO	9	281	Compresa
PIEDIMONTE SAN GERMANO	9	276	Compresa
PIEDIMONTE SAN GERMANO	9	278	Compresa
PIEDIMONTE SAN GERMANO	9	280	Compresa
PIEDIMONTE SAN GERMANO	9	279	Compresa
PIEDIMONTE SAN GERMANO	9	273	Compresa
PIEDIMONTE SAN GERMANO	9	274	Compresa
PIEDIMONTE SAN GERMANO	9	275	Compresa
PIEDIMONTE SAN GERMANO	9	272	Compresa
PIEDIMONTE SAN GERMANO	9	285	Compresa
PIEDIMONTE SAN GERMANO	21	213	Compresa
PIEDIMONTE SAN GERMANO	21	96	Compresa
PIEDIMONTE SAN GERMANO	21	3	Compresa
PIEDIMONTE SAN GERMANO	21	215	Compresa
PIEDIMONTE SAN GERMANO	21	238	Compresa
PIEDIMONTE SAN GERMANO	21	243	Compresa
PIEDIMONTE SAN GERMANO	8	189	Compresa
PIEDIMONTE SAN GERMANO	8	991	Compresa
PIEDIMONTE SAN GERMANO	8	1240	Compresa
PIEDIMONTE SAN GERMANO	8	330	Compresa
PIEDIMONTE SAN GERMANO	8	177	Compresa
PIEDIMONTE SAN GERMANO	8	987	Compresa
PIEDIMONTE SAN GERMANO	10	495	Compresa
PIEDIMONTE SAN GERMANO	10	729	Compresa
PIEDIMONTE SAN GERMANO	10	726	Compresa
PIEDIMONTE SAN GERMANO	10	68	Compresa
PIEDIMONTE SAN GERMANO	10	728	Compresa
PIEDIMONTE SAN GERMANO	10	727	Compresa
PIEDIMONTE SAN GERMANO	10	680	Compresa
PIEDIMONTE SAN GERMANO	10	763	Compresa
PIEDIMONTE SAN GERMANO	10	72	Compresa



Riferimento Area	FOGLIO	PARTICELLE	Area TFUE (art.107.3 lett. C)
PIEDIMONTE SAN GERMANO	10	702	Compresa
PIEDIMONTE SAN GERMANO	10	354	Compresa
PIEDIMONTE SAN GERMANO	10	708	Compresa
PIEDIMONTE SAN GERMANO	10	709	Compresa
PIEDIMONTE SAN GERMANO	10	703	Compresa
PIEDIMONTE SAN GERMANO	10	548	Compresa
PIEDIMONTE SAN GERMANO	10	552	Compresa
PIEDIMONTE SAN GERMANO	10	564	Compresa
PIEDIMONTE SAN GERMANO	10	29	Compresa
PIEDIMONTE SAN GERMANO	10	214	Compresa
PIEDIMONTE SAN GERMANO	10	218	Compresa
PIEDIMONTE SAN GERMANO	10	517	Compresa
PIEDIMONTE SAN GERMANO	10	346	Compresa
PIEDIMONTE SAN GERMANO	10	441	Compresa
PIEDIMONTE SAN GERMANO	10	332 - 426	Compresa
PIEDIMONTE SAN GERMANO	10	645	Compresa
PIEDIMONTE SAN GERMANO	10	126	Compresa
PIEDIMONTE SAN GERMANO	10	642	Compresa
PIEDIMONTE SAN GERMANO	10	57	Compresa
PIEDIMONTE SAN GERMANO	10	128	Compresa
PIEDIMONTE SAN GERMANO	10	52	Compresa
PIEDIMONTE SAN GERMANO	10	237	Compresa
PIEDIMONTE SAN GERMANO	10	523	Compresa
PIEDIMONTE SAN GERMANO	10	173	Compresa
PIEDIMONTE SAN GERMANO	10	172	Compresa
PIEDIMONTE SAN GERMANO	10	521	Compresa
PIEDIMONTE SAN GERMANO	10	674	Compresa
PIEDIMONTE SAN GERMANO	10	673	Compresa
PIEDIMONTE SAN GERMANO	10	672	Compresa
PIEDIMONTE SAN GERMANO	10	538	Compresa
PIEDIMONTE SAN GERMANO	10	343	Compresa
PIEDIMONTE SAN GERMANO	10	669 parte	Compresa
PIEDIMONTE SAN GERMANO	10	670 parte	Compresa
PIEDIMONTE SAN GERMANO	10	627	Compresa
PIEDIMONTE SAN GERMANO	10	744	Compresa
PIEDIMONTE SAN GERMANO	10	746 parte	Compresa
PIEDIMONTE SAN GERMANO	10	164 parte	Compresa
PIEDIMONTE SAN GERMANO	10	511 parte	Compresa
PIEDIMONTE SAN GERMANO	10	519	Compresa
PIEDIMONTE SAN GERMANO	10	513	Compresa
PIEDIMONTE SAN GERMANO	10	371	Compresa
PIEDIMONTE SAN GERMANO	10	486	Compresa
PIEDIMONTE SAN GERMANO	10	711	Compresa
PIEDIMONTE SAN GERMANO	10	90	Compresa
PIEDIMONTE SAN GERMANO	10	49	Compresa
PIEDIMONTE SAN GERMANO	10	710	Compresa
PIEDIMONTE SAN GERMANO	10	85 parte	Compresa
PIEDIMONTE SAN GERMANO	10	120	Compresa
PIEDIMONTE SAN GERMANO	10	699	Compresa
PIEDIMONTE SAN GERMANO	10	697	Compresa
PIEDIMONTE SAN GERMANO	10	345	Compresa
PIEDIMONTE SAN GERMANO	10	372	Compresa
PIEDIMONTE SAN GERMANO	10	324	Compresa
PIEDIMONTE SAN GERMANO	10	119	Compresa



Riferimento Area	FOGLIO	PARTICELLE	Area TFUE (art.107.3 lett. C)
PIEDIMONTE SAN GERMANO	10	640	Compresa
PIEDIMONTE SAN GERMANO	10	698 parte	Compresa
PIEDIMONTE SAN GERMANO	10	700 parte	Compresa
PIEDIMONTE SAN GERMANO	10	384 parte	Compresa
PIEDIMONTE SAN GERMANO	10	383 parte	Compresa
PIEDIMONTE SAN GERMANO	10	215	Compresa
PIEDIMONTE SAN GERMANO	10	357	Compresa
PIEDIMONTE SAN GERMANO	10	358	Compresa
PIEDIMONTE SAN GERMANO	10	743	Compresa
PIEDIMONTE SAN GERMANO	10	146	Compresa
PIEDIMONTE SAN GERMANO	10	738 parte	Compresa
PIEDIMONTE SAN GERMANO	10	114	Compresa
PIEDIMONTE SAN GERMANO	10	440	Compresa
PIEDIMONTE SAN GERMANO	10	233	Compresa
PIEDIMONTE SAN GERMANO	10	171	Compresa
PIEDIMONTE SAN GERMANO	10	199	Compresa
PIEDIMONTE SAN GERMANO	10	438	Compresa
PIEDIMONTE SAN GERMANO	10	436	Compresa
PIEDIMONTE SAN GERMANO	10	439	Compresa
PIEDIMONTE SAN GERMANO	10	342	Compresa
PIEDIMONTE SAN GERMANO	10	647	Compresa



#### 44. Comune di Pignataro Interamna

Riferimento Area	FOGLIO	PARTICELLE	Area TFUE (art.107.3 lett. C)
COMUNE DI PIGNATARO INTERAMNA	3	49	Non compresa
COMUNE DI PIGNATARO INTERAMNA	3	70	Non compresa
COMUNE DI PIGNATARO INTERAMNA	3	122	Non compresa
COMUNE DI PIGNATARO INTERAMNA	3	118	Non compresa
COMUNE DI PIGNATARO INTERAMNA	3	142	Non compresa
COMUNE DI PIGNATARO INTERAMNA	3	107	Non compresa
COMUNE DI PIGNATARO INTERAMNA	3	109	Non compresa
COMUNE DI PIGNATARO INTERAMNA	3	56	Non compresa
COMUNE DI PIGNATARO INTERAMNA	3	110	Non compresa
COMUNE DI PIGNATARO INTERAMNA	3	165	Non compresa
COMUNE DI PIGNATARO INTERAMNA	9	110	Non compresa
COMUNE DI PIGNATARO INTERAMNA	16	92	Non compresa
COMUNE DI PIGNATARO INTERAMNA	16	93	Non compresa
COMUNE DI PIGNATARO INTERAMNA	23	19	Non compresa



## 45. Comune di Pomezia

Riferimento Area	FOGLIO	PARTICELLE	Area TFUE (art.107.3 lett. C)
COMPARTO - A VARIANTE	9	76	Compresa
COMPARTO - A VARIANTE	9	265	Compresa
COMPARTO - A VARIANTE	9	266	Compresa
COMPARTO - A VARIANTE	10	40	Compresa
COMPARTO - A VARIANTE	10	286	Compresa
COMPARTO - A VARIANTE	10	68	Compresa
COMPARTO - A VARIANTE	10	783	Compresa
COMPARTO - A VARIANTE	10	160	Compresa
COMPARTO - A VARIANTE	10	X1	Compresa
COMPARTO - A VARIANTE	10	78	Compresa
COMPARTO - A VARIANTE	10	61	Compresa
COMPARTO - A VARIANTE	10	63	Compresa
COMPARTO - A VARIANTE	10	62	Compresa
COMPARTO - A VARIANTE	10	X2	Compresa
COMPARTO - A VARIANTE	10	162	Compresa
COMPARTO - A VARIANTE	10	124	Compresa
COMPARTO - A VARIANTE	10	690	Compresa
COMPARTO - A VARIANTE	10	148	Compresa
COMPARTO - A VARIANTE	10	423	Compresa
COMPARTO - A VARIANTE	10	676	Compresa
COMPARTO - A VARIANTE	10	677	Compresa
COMPARTO - A VARIANTE	10	91	Compresa
COMPARTO - A VARIANTE	10	155	Compresa
COMPARTO - A VARIANTE	10	185	Compresa
COMPARTO - A VARIANTE	10	163	Compresa
COMPARTO - A VARIANTE	10	164	Compresa
COMPARTO - A VARIANTE	10	638	Compresa
COMPARTO - A VARIANTE	10	392	Compresa
COMPARTO - A VARIANTE	10	398	Compresa
COMPARTO - A VARIANTE	10	397	Compresa
COMPARTO - A VARIANTE	10	399	Compresa
COMPARTO - A VARIANTE	10	82	Compresa
COMPARTO - A VARIANTE	10	377	Compresa
COMPARTO - A VARIANTE	10	376	Compresa
COMPARTO - A VARIANTE	10	42	Compresa
COMPARTO - A VARIANTE	10	56	Compresa
COMPARTO - A VARIANTE	10	365	Compresa
COMPARTO - A VARIANTE	10	851	Compresa
COMPARTO - A VARIANTE	10	345	Compresa
COMPARTO - A VARIANTE	10	346	Compresa
COMPARTO - A VARIANTE	10	362	Compresa
COMPARTO - A VARIANTE	10	347	Compresa
COMPARTO - A VARIANTE	10	332	Compresa
COMPARTO - A VARIANTE	10	333	Compresa
COMPARTO - A VARIANTE	10	334	Compresa
COMPARTO - A VARIANTE	10	369	Compresa
COMPARTO - A VARIANTE	10	361	Compresa
COMPARTO - A VARIANTE	10	852	Compresa
COMPARTO - A VARIANTE	10	326	Compresa
COMPARTO - A VARIANTE	10	327	Compresa
COMPARTO - A VARIANTE	10	328	Compresa



Riferimento Area	FOGLIO	PARTICELLE	Area TFUE (art.107.3 lett. C)
COMPARTO - A VARIANTE	10	329	Compresa
COMPARTO - A VARIANTE	10	331	Compresa
COMPARTO - A VARIANTE	10	366	Compresa
COMPARTO - A VARIANTE	10	367	Compresa
COMPARTO - A VARIANTE	10	107	Compresa
COMPARTO - A VARIANTE	10	X17	Compresa
COMPARTO - A VARIANTE	10	106	Compresa
COMPARTO - A VARIANTE	10	143	Compresa
COMPARTO - A VARIANTE	10	130	Compresa
COMPARTO - A VARIANTE	10	380	Compresa
COMPARTO - A VARIANTE	10	379	Compresa
COMPARTO - A VARIANTE	10	378	Compresa
COMPARTO - A VARIANTE	10	412	Compresa
COMPARTO - A VARIANTE	10	410	Compresa
COMPARTO - A VARIANTE	10	409	Compresa
COMPARTO - A VARIANTE	10	133	Compresa
COMPARTO - A VARIANTE	10	948	Compresa
COMPARTO - A VARIANTE	10	950	Compresa
COMPARTO - A VARIANTE	10	364	Compresa
COMPARTO - A VARIANTE	10	125	Compresa
COMPARTO - A VARIANTE	10	668	Compresa
COMPARTO - A VARIANTE	10	425	Compresa
COMPARTO - A VARIANTE	10	67	Compresa
COMPARTO - A VARIANTE	10	426	Compresa
COMPARTO - A VARIANTE	10	428	Compresa
COMPARTO - A VARIANTE	10	427	Compresa
COMPARTO - A VARIANTE	10	424	Compresa
COMPARTO - A VARIANTE	10	34	Compresa
COMPARTO - A VARIANTE	10	387	Compresa
COMPARTO - A VARIANTE	10	386	Compresa
COMPARTO - A VARIANTE	10	65	Compresa
COMPARTO - A VARIANTE	10	393	Compresa
COMPARTO - A VARIANTE	10	395	Compresa
COMPARTO - A VARIANTE	10	396	Compresa
COMPARTO - A VARIANTE	10	168	Compresa
COMPARTO - A VARIANTE	10	169	Compresa
COMPARTO - A VARIANTE	10	167	Compresa
COMPARTO - A VARIANTE	10	165	Compresa
COMPARTO - A VARIANTE	10	166	Compresa
COMPARTO - A VARIANTE	10	76	Compresa
COMPARTO - A VARIANTE	10	98	Compresa
COMPARTO - A VARIANTE	10	400	Compresa
COMPARTO - A VARIANTE	10	33	Compresa
COMPARTO - A VARIANTE	10	29	Compresa
COMPARTO - A VARIANTE	10	390	Compresa
COMPARTO - A VARIANTE	10	389	Compresa
COMPARTO - A VARIANTE	10	289	Compresa
COMPARTO - A VARIANTE	10	10	Compresa
COMPARTO - A VARIANTE	10	892	Compresa
COMPARTO - A VARIANTE	10	816	Compresa
COMPARTO - A VARIANTE	10	922	Compresa
COMPARTO - A VARIANTE	10	856	Compresa
COMPARTO - A VARIANTE	10	857	Compresa
COMPARTO - A VARIANTE	10	253	Compresa



Riferimento Area	FOGLIO	PARTICELLE	Area TFUE (art.107.3 lett. C)
COMPARTO - A VARIANTE	10	114	Compresa
COMPARTO - A VARIANTE	10	93	Compresa
COMPARTO - A VARIANTE	10	252	Compresa
COMPARTO - A VARIANTE	10	251	Compresa
COMPARTO - A VARIANTE	10	631	Compresa
COMPARTO - A VARIANTE	10	681	Compresa
COMPARTO - A VARIANTE	10	896	Compresa
COMPARTO - A VARIANTE	10	69	Compresa
COMPARTO - A VARIANTE	10	938	Compresa
COMPARTO - A VARIANTE	10	680	Compresa
COMPARTO - A VARIANTE	10	X164	Compresa
COMPARTO - A VARIANTE	10	7	Compresa
COMPARTO - A VARIANTE	10	126	Compresa
COMPARTO - A VARIANTE	10	799	Compresa
COMPARTO - A VARIANTE	10	104	Compresa
COMPARTO - A VARIANTE	10	870	Compresa
COMPARTO - A VARIANTE	10	869	Compresa
COMPARTO - A VARIANTE	10	939	Compresa
COMPARTO - A VARIANTE	10	940	Compresa
COMPARTO - A VARIANTE	10	941	Compresa
COMPARTO - A VARIANTE	10	942	Compresa
COMPARTO - A VARIANTE	10	943	Compresa
COMPARTO - A VARIANTE	10	670	Compresa
COMPARTO - A VARIANTE	10	666	Compresa
COMPARTO - A VARIANTE	10	678	Compresa
COMPARTO - A VARIANTE	10	688	Compresa
COMPARTO - A VARIANTE	10	637	Compresa
COMPARTO - A VARIANTE	10	654	Compresa
COMPARTO - A VARIANTE	10	689	Compresa
COMPARTO - A VARIANTE	10	655	Compresa
COMPARTO - A VARIANTE	10	963	Compresa
COMPARTO - A VARIANTE	10	964	Compresa
COMPARTO - A VARIANTE	10	962	Compresa
COMPARTO - A VARIANTE	10	966	Compresa
COMPARTO - A VARIANTE	10	965	Compresa
COMPARTO - A VARIANTE	10	949	Compresa
COMPARTO - A VARIANTE	10	408	Compresa
COMPARTO - A VARIANTE	10	105	Compresa
COMPARTO - A VARIANTE	10	998	Compresa
COMPARTO - A VARIANTE	10	1002	Compresa
COMPARTO - A VARIANTE	10	1003	Compresa
COMPARTO - A VARIANTE	10	394	Compresa
COMPARTO - A VARIANTE	10	391	Compresa
COMPARTO - A VARIANTE	10	1010	Compresa
COMPARTO - A VARIANTE	10	1005	Compresa
COMPARTO - A VARIANTE	10	1006	Compresa
COMPARTO - A VARIANTE	10	49	Compresa
COMPARTO - A VARIANTE	10	858	Compresa
COMPARTO - A VARIANTE	10	1012	Compresa
COMPARTO - B	3	77	Compresa
COMPARTO - B	3	X1	Compresa
COMPARTO - B	3	78	Compresa
COMPARTO - B	3	79	Compresa
COMPARTO - B	3	80	Compresa



Riferimento Area	FOGLIO	PARTICELLE	Area TFUE (art.107.3 lett. C)
COMPARTO - B	3	71	Compresa
COMPARTO - B	3	72	Compresa
COMPARTO - B	3	X2	Compresa
COMPARTO - B	3	73	Compresa
COMPARTO - B	3	X3	Compresa
COMPARTO - B	3	74	Compresa
COMPARTO - B	3	75	Compresa
COMPARTO - B	3	76	Compresa
COMPARTO - B	3	171	Compresa
COMPARTO - B	8	8	Compresa
COMPARTO - B	8	197	Compresa
COMPARTO - B	8	136	Compresa
COMPARTO - B	8	141	Compresa
COMPARTO - B	8	116	Compresa
COMPARTO - B	8	7	Compresa
COMPARTO - B	8	418	Compresa
COMPARTO - B	8	434	Compresa
COMPARTO - B	8	294	Compresa
COMPARTO - B	8	240	Compresa
COMPARTO - B	8	X1	Compresa
COMPARTO - B	8	235	Compresa
COMPARTO - B	8	205	Compresa
COMPARTO - B	8	X2	Compresa
COMPARTO - B	8	100	Compresa
COMPARTO - B	8	4	Compresa
COMPARTO - B	8	249	Compresa
COMPARTO - B	8	200	Compresa
COMPARTO - B	8	X6	Compresa
COMPARTO - B	8	201	Compresa
COMPARTO - B	8	204	Compresa
COMPARTO - B	8	228	Compresa
COMPARTO - B	8	106	Compresa
COMPARTO - B	8	X7	Compresa
COMPARTO - B	8	341	Compresa
COMPARTO - B	8	303	Compresa
COMPARTO - B	8	22	Compresa
COMPARTO - B	8	142	Compresa
COMPARTO - B	8	248	Compresa
COMPARTO - B	8	310	Compresa
COMPARTO - B	8	311	Compresa
COMPARTO - B	8	419	Compresa
COMPARTO - B	8	435	Compresa
COMPARTO - B	8	293	Compresa
COMPARTO - B	8	292	Compresa
COMPARTO - B	8	241	Compresa
COMPARTO - B	8	225	Compresa
COMPARTO - B	8	290	Compresa
COMPARTO - B	8	242	Compresa
COMPARTO - B	8	292	Compresa
COMPARTO - B	8	291	Compresa
COMPARTO - B	8	196	Compresa
COMPARTO - B	8	X12	Compresa
COMPARTO - B	8	X13	Compresa
COMPARTO - B	8	140	Compresa



Riferimento Area	FOGLIO	PARTICELLE	Area TFUE (art.107.3 lett. C)
COMPARTO - B	8	607	Compresa
COMPARTO - B	8	405	Compresa
COMPARTO - B	8	507	Compresa
COMPARTO - B	8	630	Compresa
COMPARTO - B	8	130	Compresa
COMPARTO - B	8	651	Compresa
COMPARTO - B	8	650	Compresa
COMPARTO - B	8	654	Compresa
COMPARTO - B	8	220	Compresa
COMPARTO - B	8	648	Compresa
COMPARTO - B	8	649	Compresa
COMPARTO - B	8	643	Compresa
COMPARTO - B	8	459	Compresa
COMPARTO - B	8	452	Compresa
COMPARTO - B	8	638	Compresa
COMPARTO - B	8	444	Compresa
COMPARTO - B	8	445	Compresa
COMPARTO - B	8	297	Compresa
COMPARTO - B	8	299	Compresa
COMPARTO - B	8	198	Compresa
COMPARTO - B	8	642	Compresa
COMPARTO - B	8	644	Compresa
COMPARTO - B	8	646	Compresa
COMPARTO - B	8	523	Compresa
COMPARTO - B	8	524	Compresa
COMPARTO - B	8	526	Compresa
COMPARTO - B	8	525	Compresa
COMPARTO - B	8	305	Compresa
COMPARTO - B	8	131	Compresa
COMPARTO - B	8	691	Compresa
COMPARTO - B	8	690	Compresa
COMPARTO - B	8	693	Compresa
COMPARTO - B	8	552	Compresa
COMPARTO - B	9	262	Compresa
COMPARTO - B	9	24	Compresa
COMPARTO - B	9	952	Compresa
COMPARTO - B	9	195	Compresa
COMPARTO - B	9	21	Compresa
COMPARTO - B	9	336	Compresa
COMPARTO - B	9	335	Compresa
COMPARTO - B	9	334	Compresa
COMPARTO - B	9	691	Compresa
COMPARTO - B	9	332	Compresa
COMPARTO - B	9	692	Compresa
COMPARTO - B	9	319	Compresa
COMPARTO - B	9	322	Compresa
COMPARTO - B	9	321	Compresa
COMPARTO - B	9	320	Compresa
COMPARTO - B	9	323	Compresa
COMPARTO - B	9	728	Compresa
COMPARTO - B	9	113	Compresa
COMPARTO - B	9	116	Compresa
COMPARTO - B	9	771	Compresa
COMPARTO - B	9	179	Compresa



Riferimento Area	FOGLIO	PARTICELLE	Area TFUE (art.107.3 lett. C)
COMPARTO - B	9	452	Compresa
COMPARTO - B	9	181	Compresa
COMPARTO - B	9	112	Compresa
COMPARTO - B	9	1105	Compresa
COMPARTO - B	9	246	Compresa
COMPARTO - B	9	115	Compresa
COMPARTO - B	9	509	Compresa
COMPARTO - B	9	1069	Compresa
COMPARTO - B	9	1068	Compresa
COMPARTO - B	9	341	Compresa
COMPARTO - B	9	1070	Compresa
COMPARTO - B	9	1115	Compresa
COMPARTO - B	9	176	Compresa
COMPARTO - C	9	219	Compresa
COMPARTO - C	9	212	Compresa
COMPARTO - C	9	94	Compresa
COMPARTO - C	9	588	Compresa
COMPARTO - C	9	101	Compresa
COMPARTO - C	9	93	Compresa
COMPARTO - C	9	589	Compresa
COMPARTO - C	9	149	Compresa
COMPARTO - C	9	233	Compresa
COMPARTO - C	9	746	Compresa
COMPARTO - C	9	148	Compresa
COMPARTO - C	9	501	Compresa
COMPARTO - C	9	31	Compresa
COMPARTO - C	9	880	Compresa
COMPARTO - C	9	879	Compresa
COMPARTO - C	9	903	Compresa
COMPARTO - C	9	904	Compresa
COMPARTO - C	9	479	Compresa
COMPARTO - C	9	231	Compresa
COMPARTO - C	9	364	Compresa
COMPARTO - C	9	363	Compresa
COMPARTO - C	9	X20	Compresa
COMPARTO - C	9	536	Compresa
COMPARTO - C	9	480	Compresa
COMPARTO - C	9	161	Compresa
COMPARTO - C	9	681	Compresa
COMPARTO - C	9	408	Compresa
COMPARTO - C	9	409	Compresa
COMPARTO - C	9	886	Compresa
COMPARTO - C	9	160	Compresa
COMPARTO - C	9	100	Compresa
COMPARTO - C	9	682	Compresa
COMPARTO - C	9	518	Compresa
COMPARTO - C	9	303	Compresa
COMPARTO - C	9	302	Compresa
COMPARTO - C	9	464	Compresa
COMPARTO - C	9	776	Compresa
COMPARTO - C	9	672	Compresa
COMPARTO - C	9	9	Compresa
COMPARTO - C	9	402	Compresa
COMPARTO - C	9	406	Compresa



Riferimento Area	FOGLIO	PARTICELLE	Area TFUE (art.107.3 lett. C)
COMPARTO - C	9	673	Compresa
COMPARTO - C	9	374	Compresa
COMPARTO - C	9	15	Compresa
COMPARTO - C	9	627	Compresa
COMPARTO - C	9	761	Compresa
COMPARTO - C	9	261	Compresa
COMPARTO - C	9	762	Compresa
COMPARTO - C	9	764	Compresa
COMPARTO - C	9	499	Compresa
COMPARTO - C	9	96	Compresa
COMPARTO - C	9	37	Compresa
COMPARTO - C	9	191	Compresa
COMPARTO - C	9	366	Compresa
COMPARTO - C	9	365	Compresa
COMPARTO - C	9	1	Compresa
COMPARTO - C	9	192	Compresa
COMPARTO - C	9	151	Compresa
COMPARTO - C	9	193	Compresa
COMPARTO - C	9	203	Compresa
COMPARTO - C	9	634	Compresa
COMPARTO - C	9	190	Compresa
COMPARTO - C	9	881	Compresa
COMPARTO - C	9	28	Compresa
COMPARTO - C	9	872	Compresa
COMPARTO - C	9	873	Compresa
COMPARTO - C	9	874	Compresa
COMPARTO - C	9	200	Compresa
COMPARTO - C	9	456	Compresa
COMPARTO - C	9	398	Compresa
COMPARTO - C	9	935	Compresa
COMPARTO - C	9	1100	Compresa
COMPARTO - C	9	1094	Compresa
COMPARTO - C	9	1097	Compresa
COMPARTO - C	9	1099	Compresa
COMPARTO - C	9	1098	Compresa
COMPARTO - C	9	1092	Compresa
COMPARTO - C	9	1101	Compresa
COMPARTO - C	9	1096	Compresa
COMPARTO - C	9	1095	Compresa
COMPARTO - C	9	902	Compresa
COMPARTO - C	9	1128	Compresa
COMPARTO - C	9	187	Compresa
COMPARTO - C	9	1047	Compresa
COMPARTO - C	9	983	Compresa
COMPARTO - C	9	966	Compresa
COMPARTO - C	9	956	Compresa
COMPARTO - C	9	494	Compresa
COMPARTO - C	9	1107	Compresa
COMPARTO - C	9	626	Compresa
COMPARTO - C	9	1114	Compresa
COMPARTO - C	9	486	Compresa
COMPARTO - C	9	994	Compresa
COMPARTO - C	9	1085	Compresa
COMPARTO - C	9	510	Compresa



Riferimento Area	FOGLIO	PARTICELLE	Area TFUE (art.107.3 lett. C)
COMPARTO - C	9	6	Compresa
COMPARTO - C	9	1139	Compresa
COMPARTO - C	9	1140	Compresa
COMPARTO - C	9	1158	Compresa
COMPARTO - C	9	1174	Compresa
COMPARTO - C	9	258	Compresa
COMPARTO - D	11	612	Compresa
COMPARTO - D	11	614	Compresa
COMPARTO - D	11	3226	Compresa
COMPARTO - D	11	466	Compresa
COMPARTO - D	11	1638	Compresa
COMPARTO - D	11	2639	Compresa
COMPARTO - D	11	1645	Compresa
COMPARTO - D	11	1640	Compresa
COMPARTO - D	11	1644	Compresa
COMPARTO - D	11	1646	Compresa
COMPARTO - D	11	1288	Compresa
COMPARTO - D	11	468	Compresa
COMPARTO - D	11	459	Compresa
COMPARTO - D	11	302	Compresa
COMPARTO - D	11	1397	Compresa
COMPARTO - D	11	303	Compresa
COMPARTO - D	11	1657	Compresa
COMPARTO - D	11	2412	Compresa
COMPARTO - D	11	2096	Compresa
COMPARTO - D	11	3055	Compresa
COMPARTO - D	11	3162	Compresa
COMPARTO - D	11	1394	Compresa
COMPARTO - D	11	2495	Compresa
COMPARTO - D	11	3054	Compresa
COMPARTO - D	11	1658	Compresa
COMPARTO - D	11	1961	Compresa
COMPARTO - D	11	1699	Compresa
COMPARTO - D	11	1661	Compresa
COMPARTO - D	11	1652	Compresa
COMPARTO - D	11	1454	Compresa
COMPARTO - D	11	1649	Compresa
COMPARTO - D	11	1654	Compresa
COMPARTO - D	11	2095	Compresa
COMPARTO - D	11	1429	Compresa
COMPARTO - D	11	2097	Compresa
COMPARTO - D	11	753	Compresa
COMPARTO - D	11	1653	Compresa
COMPARTO - D	11	856	Compresa
COMPARTO - D	11	2970	Compresa
COMPARTO - D	11	3010	Compresa
COMPARTO - D	11	3011	Compresa
COMPARTO - D	11	3028	Compresa
COMPARTO - D	11	1632	Compresa
COMPARTO - D	11	4	Compresa
COMPARTO - D	11	2098	Compresa
COMPARTO - D	11	3385	Compresa
COMPARTO - D	11	671	Compresa
COMPARTO - D	11	3480	Compresa



Riferimento Area	FOGLIO	PARTICELLE	Area TFUE (art.107.3 lett. C)
COMPARTO - D	11	2478	Compresa
COMPARTO - D	11	1428	Compresa
COMPARTO - D	11	2403	Compresa
COMPARTO - D	11	2402	Compresa
COMPARTO - D	11	374	Compresa
COMPARTO - D	11	3518	Compresa
COMPARTO - D	12	982	Compresa
COMPARTO - D	12	470	Compresa
COMPARTO - D	12	766	Compresa
COMPARTO - D	12	465	Compresa
COMPARTO - D	12	203	Compresa
COMPARTO - D	12	464	Compresa
COMPARTO - D	12	435	Compresa
COMPARTO - D	12	730	Compresa
COMPARTO - D	12	442	Compresa
COMPARTO - D	12	855	Compresa
COMPARTO - D	12	162	Compresa
COMPARTO - D	12	221	Compresa
COMPARTO - D	12	476	Compresa
COMPARTO - D	12	220	Compresa
COMPARTO - D	12	219	Compresa
COMPARTO - D	12	215	Compresa
COMPARTO - D	12	216	Compresa
COMPARTO - D	12	474	Compresa
COMPARTO - D	12	218	Compresa
COMPARTO - D	12	214	Compresa
COMPARTO - D	12	473	Compresa
COMPARTO - D	12	471	Compresa
COMPARTO - D	12	472	Compresa
COMPARTO - D	12	212	Compresa
COMPARTO - D	12	686	Compresa
COMPARTO - D	12	127	Compresa
COMPARTO - D	12	114	Compresa
COMPARTO - D	12	94	Compresa
COMPARTO - D	12	655	Compresa
COMPARTO - D	12	656	Compresa
COMPARTO - D	12	690	Compresa
COMPARTO - D	12	692	Compresa
COMPARTO - D	12	693	Compresa
COMPARTO - D	12	115	Compresa
COMPARTO - D	12	688	Compresa
COMPARTO - D	12	689	Compresa
COMPARTO - D	12	691	Compresa
COMPARTO - D	12	694	Compresa
COMPARTO - D	12	158	Compresa
COMPARTO - D	12	644	Compresa
COMPARTO - D	12	193	Compresa
COMPARTO - D	12	95	Compresa
COMPARTO - D	12	132	Compresa
COMPARTO - D	12	441	Compresa
COMPARTO - D	12	629	Compresa
COMPARTO - D	12	1149	Compresa
COMPARTO - D	12	1150	Compresa
COMPARTO - D	12	1161	Compresa



Riferimento Area	FOGLIO	PARTICELLE	Area TFUE (art.107.3 lett. C)
COMPARTO - E	11	3153	Compresa
COMPARTO - E	11	1329	Compresa
COMPARTO - E	11	58	Compresa
COMPARTO - E	11	959	Compresa
COMPARTO - E	11	1677	Compresa
COMPARTO - E	11	1741	Compresa
COMPARTO - E	11	203	Compresa
COMPARTO - E	11	169	Compresa
COMPARTO - E	11	73	Compresa
COMPARTO - E	11	444	Compresa
COMPARTO - E	11	955	Compresa
COMPARTO - E	11	2257	Compresa
COMPARTO - E	11	930	Compresa
COMPARTO - E	11	909	Compresa
COMPARTO - E	11	2681	Compresa
COMPARTO - E	11	1257	Compresa
COMPARTO - E	11	728	Compresa
COMPARTO - E	11	497	Compresa
COMPARTO - E	11	495	Compresa
COMPARTO - E	11	2384	Compresa
COMPARTO - E	11	1103	Compresa
COMPARTO - E	11	1679	Compresa
COMPARTO - E	11	1675	Compresa
COMPARTO - E	11	954	Compresa
COMPARTO - E	11	927	Compresa
COMPARTO - E	11	960	Compresa
COMPARTO - E	11	958	Compresa
COMPARTO - E	11	957	Compresa
COMPARTO - E	11	928	Compresa
COMPARTO - E	11	2411	Compresa
COMPARTO - E	11	1093	Compresa
COMPARTO - E	11	922	Compresa
COMPARTO - E	11	2525	Compresa
COMPARTO - E	11	494	Compresa
COMPARTO - E	11	3049	Compresa
COMPARTO - E	11	2109	Compresa
COMPARTO - E	11	752	Compresa
COMPARTO - E	11	751	Compresa
COMPARTO - E	11	496	Compresa
COMPARTO - E	11	1427	Compresa
COMPARTO - E	11	2379	Compresa
COMPARTO - E	11	2378	Compresa
COMPARTO - E	11	527	Compresa
COMPARTO - E	11	2380	Compresa
COMPARTO - E	11	2381	Compresa
COMPARTO - E	11	2382	Compresa
COMPARTO - E	11	2383	Compresa
COMPARTO - E	11	1396	Compresa
COMPARTO - E	11	2399	Compresa
COMPARTO - E	11	2157	Compresa
COMPARTO - E	11	2147	Compresa
COMPARTO - E	11	2149	Compresa
COMPARTO - E	11	2148	Compresa
COMPARTO - E	11	2146	Compresa



Riferimento Area	FOGLIO	PARTICELLE	Area TFUE (art.107.3 lett. C)
COMPARTO - E	11	2145	Compresa
COMPARTO - E	11	324	Compresa
COMPARTO - E	11	2143	Compresa
COMPARTO - E	11	2142	Compresa
COMPARTO - E	11	2141	Compresa
COMPARTO - E	11	2144	Compresa
COMPARTO - E	11	2139	Compresa
COMPARTO - E	11	2138	Compresa
COMPARTO - E	11	2373	Compresa
COMPARTO - E	11	2158	Compresa
COMPARTO - E	11	2152	Compresa
COMPARTO - E	11	2150	Compresa
COMPARTO - E	11	2153	Compresa
COMPARTO - E	11	2154	Compresa
COMPARTO - E	11	2156	Compresa
COMPARTO - E	11	2155	Compresa
COMPARTO - E	11	2151	Compresa
COMPARTO - E	11	2137	Compresa
COMPARTO - E	11	2678	Compresa
COMPARTO - E	11	2680	Compresa
COMPARTO - E	11	2679	Compresa
COMPARTO - E	11	3074	Compresa
COMPARTO - E	11	3075	Compresa
COMPARTO - E	11	3375	Compresa
COMPARTO - E	11	1270	Compresa
COMPARTO - E	11	1271	Compresa
COMPARTO - E	11	1686	Compresa
COMPARTO - E	11	1086	Compresa
COMPARTO - E	11	2387	Compresa
COMPARTO - E	11	2391	Compresa
COMPARTO - E	11	2389	Compresa
COMPARTO - E	11	2083	Compresa
COMPARTO - E	11	50	Compresa
COMPARTO - E	11	1087	Compresa
COMPARTO - E	11	3356	Compresa
COMPARTO - E	11	3021	Compresa
COMPARTO - E	11	3381	Compresa
COMPARTO - E	11	738	Compresa
COMPARTO - E	11	3019	Compresa
COMPARTO - E	11	2386	Compresa
COMPARTO - E	11	3414	Compresa
COMPARTO - E	11	3377	Compresa
COMPARTO - E	11	3087	Compresa
COMPARTO - E	11	3318	Compresa
COMPARTO - E	11	2161	Compresa
COMPARTO - E	11	3104	Compresa
COMPARTO - E	11	3347	Compresa
COMPARTO - E	11	3376	Compresa
COMPARTO - E	11	3382	Compresa
COMPARTO - E	11	3383	Compresa
COMPARTO - E	11	3257	Compresa
COMPARTO - E	11	3050	Compresa
COMPARTO - E	11	2730	Compresa
COMPARTO - E	11	626	Compresa



Riferimento Area	FOGLIO	PARTICELLE	Area TFUE (art.107.3 lett. C)
COMPARTO - E	36	509	Compresa
COMPARTO - E	36	511	Compresa
COMPARTO - E	36	226	Compresa
COMPARTO - E	36	261	Compresa
COMPARTO - E	36	348	Compresa
COMPARTO - E	36	219	Compresa
COMPARTO - E	36	225	Compresa
COMPARTO - E	36	352	Compresa
COMPARTO - E	36	351	Compresa
COMPARTO - E	36	46	Compresa
COMPARTO - E	36	556	Compresa
COMPARTO - E	36	554	Compresa
COMPARTO - E	36	1320	Compresa
COMPARTO - E	36	227	Compresa
COMPARTO - E	36	260	Compresa
COMPARTO - E	36	506	Compresa
COMPARTO - E	36	521	Compresa
COMPARTO - E	36	195	Compresa
COMPARTO - E	36	510	Compresa
COMPARTO - E	36	220	Compresa
COMPARTO - E	36	237	Compresa
COMPARTO - E	36	1319	Compresa
COMPARTO - E	36	1416	Compresa



## 46. Comune di Pontinia

Riferimento Area	FOGLIO	PARTICELLE	Area TFUE (art.107.3 lett. C)
MAZZOCCHIO	53	112	Non compresa
MAZZOCCHIO	53	43	Non compresa
MAZZOCCHIO	53	87	Non compresa
MAZZOCCHIO	53	86	Non compresa
MAZZOCCHIO	53	89	Non compresa
MAZZOCCHIO	53	83	Non compresa
MAZZOCCHIO	53	90	Non compresa
MAZZOCCHIO	53	82	Non compresa
MAZZOCCHIO	53	52	Non compresa
MAZZOCCHIO	53	51	Non compresa
MAZZOCCHIO	53	165	Non compresa
MAZZOCCHIO	53	4	Non compresa
MAZZOCCHIO	53	166	Non compresa
MAZZOCCHIO	53	21	Non compresa
MAZZOCCHIO	53	725	Non compresa
MAZZOCCHIO	53	131	Non compresa
MAZZOCCHIO	53	6	Non compresa
MAZZOCCHIO	53	40	Non compresa
MAZZOCCHIO	53	8	Non compresa
MAZZOCCHIO	53	9	Non compresa
MAZZOCCHIO	53	44	Non compresa
MAZZOCCHIO	53	41	Non compresa
MAZZOCCHIO	53	54	Non compresa
MAZZOCCHIO	53	42	Non compresa
MAZZOCCHIO	53	135	Non compresa
MAZZOCCHIO	53	132	Non compresa
MAZZOCCHIO	53	53	Non compresa
MAZZOCCHIO	53	134	Non compresa
MAZZOCCHIO	53	133	Non compresa
MAZZOCCHIO	53	47	Non compresa
MAZZOCCHIO	53	118	Non compresa
MAZZOCCHIO	53	46	Non compresa
MAZZOCCHIO	53	117	Non compresa
MAZZOCCHIO	53	115	Non compresa
MAZZOCCHIO	53	110	Non compresa
MAZZOCCHIO	53	120	Non compresa
MAZZOCCHIO	53	119	Non compresa
MAZZOCCHIO	53	121	Non compresa
MAZZOCCHIO	54	99	Non compresa
MAZZOCCHIO	54	123	Non compresa
MAZZOCCHIO	54	134	Non compresa
MAZZOCCHIO	54	132	Non compresa
MAZZOCCHIO	54	131	Non compresa
MAZZOCCHIO	54	6	Non compresa
MAZZOCCHIO	54	141	Non compresa
MAZZOCCHIO	54	142	Non compresa
MAZZOCCHIO	54	105	Non compresa
MAZZOCCHIO	54	137	Non compresa
MAZZOCCHIO	55	5	Non compresa
MAZZOCCHIO	55	392	Non compresa



Riferimento Area	FOGLIO	PARTICELLE	Area TFUE (art.107.3 lett. C)
MAZZOCCHIO	79	513	Non compresa
MAZZOCCHIO	79	282	Non compresa
MAZZOCCHIO	79	30	Non compresa
MAZZOCCHIO	79	280	Non compresa
MAZZOCCHIO	79	425	Non compresa
MAZZOCCHIO	79	428	Non compresa
MAZZOCCHIO	79	311	Non compresa
MAZZOCCHIO	79	278	Non compresa
MAZZOCCHIO	79	430	Non compresa
MAZZOCCHIO	79	231	Non compresa
MAZZOCCHIO	79	288	Non compresa
MAZZOCCHIO	79	422	Non compresa
MAZZOCCHIO	79	34	Non compresa
MAZZOCCHIO	79	426	Non compresa
MAZZOCCHIO	79	279	Non compresa
MAZZOCCHIO	79	69	Non compresa
MAZZOCCHIO	79	404	Non compresa
MAZZOCCHIO	79	67	Non compresa
MAZZOCCHIO	79	478	Non compresa
MAZZOCCHIO	79	477	Non compresa
MAZZOCCHIO	79	480	Non compresa
MAZZOCCHIO	79	419	Non compresa
MAZZOCCHIO	79	482	Non compresa
MAZZOCCHIO	79	418	Non compresa
MAZZOCCHIO	79	119	Non compresa
MAZZOCCHIO	79	115	Non compresa
MAZZOCCHIO	79	495	Non compresa
MAZZOCCHIO	79	484	Non compresa
MAZZOCCHIO	79	213	Non compresa
MAZZOCCHIO	79	257	Non compresa
MAZZOCCHIO	79	212	Non compresa
MAZZOCCHIO	79	211	Non compresa
MAZZOCCHIO	79	498	Non compresa
MAZZOCCHIO	79	116	Non compresa
MAZZOCCHIO	79	476	Non compresa
MAZZOCCHIO	79	479	Non compresa
MAZZOCCHIO	79	679	Non compresa
MAZZOCCHIO	79	518	Non compresa
MAZZOCCHIO	79	512	Non compresa
MAZZOCCHIO	79	678	Non compresa
MAZZOCCHIO	79	515	Non compresa
MAZZOCCHIO	79	414	Non compresa
MAZZOCCHIO	79	486	Non compresa
MAZZOCCHIO	79	487	Non compresa
MAZZOCCHIO	79	680	Non compresa
MAZZOCCHIO	79	488	Non compresa
MAZZOCCHIO	79	489	Non compresa
MAZZOCCHIO	79	118	Non compresa
MAZZOCCHIO	79	641	Non compresa
MAZZOCCHIO	79	643	Non compresa
MAZZOCCHIO	79	692	Non compresa
MAZZOCCHIO	80	93	Non compresa
MAZZOCCHIO	80	94	Non compresa



Riferimento Area	FOGLIO	PARTICELLE	Area TFUE (art.107.3 lett. C)
MAZZOCCHIO	80	6	Non compresa
MAZZOCCHIO	80	7	Non compresa
MAZZOCCHIO	80	10	Non compresa
MAZZOCCHIO	80	34	Non compresa
MAZZOCCHIO	80	71	Non compresa
MAZZOCCHIO	80	72	Non compresa
MAZZOCCHIO	80	100	Non compresa
MAZZOCCHIO	80	101	Non compresa
MAZZOCCHIO	80	102	Non compresa
MAZZOCCHIO	80	145	Non compresa
MAZZOCCHIO	80	146	Non compresa
MAZZOCCHIO	80	312	Non compresa
MAZZOCCHIO	80	336	Non compresa
MAZZOCCHIO	80	337	Non compresa
MAZZOCCHIO	80	340	Non compresa
MAZZOCCHIO	80	361	Non compresa
MAZZOCCHIO	80	362	Non compresa
MAZZOCCHIO	80	386	Non compresa
MAZZOCCHIO	80	388	Non compresa
MAZZOCCHIO	80	393	Non compresa
MAZZOCCHIO	95	12	Non compresa
MAZZOCCHIO	95	182	Non compresa
MAZZOCCHIO	95	13	Non compresa
MAZZOCCHIO	95	183	Non compresa
MAZZOCCHIO	95	16	Non compresa
MAZZOCCHIO	95	14	Non compresa
MAZZOCCHIO	95	17	Non compresa
MAZZOCCHIO	95	15	Non compresa
MAZZOCCHIO	95	18	Non compresa
MAZZOCCHIO	95	26	Non compresa
MAZZOCCHIO	96	292	Non compresa
MAZZOCCHIO	96	293	Non compresa
MAZZOCCHIO	96	291	Non compresa
MAZZOCCHIO	96	224	Non compresa
MAZZOCCHIO	97	38	Non compresa
MAZZOCCHIO	97	39	Non compresa
MAZZOCCHIO	97	173	Non compresa
MAZZOCCHIO	97	40	Non compresa
MAZZOCCHIO	97	41	Non compresa
MAZZOCCHIO	97	172	Non compresa
MAZZOCCHIO	97	171	Non compresa
MAZZOCCHIO	97	174	Non compresa
MAZZOCCHIO	97	170	Non compresa
MAZZOCCHIO	97	275	Non compresa
MAZZOCCHIO	97	169	Non compresa
MAZZOCCHIO	97	32	Non compresa
MAZZOCCHIO	97	242	Non compresa
MAZZOCCHIO	97	248	Non compresa
MAZZOCCHIO	97	235	Non compresa



## 47. Comune di Rieti

Riferimento Area	FOGLIO	PARTICELLE	Area TFUE (art.107.3 lett. C)
COMUNE DI RIETI	29	19	Compresa
COMUNE DI RIETI	29	24	Compresa
COMUNE DI RIETI	29	30	Compresa
COMUNE DI RIETI	29	72	Compresa
COMUNE DI RIETI	29	82	Compresa
COMUNE DI RIETI	29	86	Compresa
COMUNE DI RIETI	29	100	Compresa
COMUNE DI RIETI	29	102	Compresa
COMUNE DI RIETI	29	110	Compresa
COMUNE DI RIETI	29	120	Compresa
COMUNE DI RIETI	29	143	Compresa
COMUNE DI RIETI	29	182	Compresa
COMUNE DI RIETI	29	187	Compresa
COMUNE DI RIETI	29	225	Compresa
COMUNE DI RIETI	29	228	Compresa
COMUNE DI RIETI	29	229	Compresa
COMUNE DI RIETI	29	234	Compresa
COMUNE DI RIETI	29	245	Compresa
COMUNE DI RIETI	29	288	Compresa
COMUNE DI RIETI	29	308	Compresa
COMUNE DI RIETI	29	320	Compresa
COMUNE DI RIETI	29	321	Compresa
COMUNE DI RIETI	29	322	Compresa
COMUNE DI RIETI	29	323	Compresa
COMUNE DI RIETI	29	324	Compresa
COMUNE DI RIETI	29	335	Compresa
COMUNE DI RIETI	29	338	Compresa
COMUNE DI RIETI	29	345	Compresa
COMUNE DI RIETI	29	346	Compresa
COMUNE DI RIETI	29	347	Compresa
COMUNE DI RIETI	29	350	Compresa
COMUNE DI RIETI	29	352	Compresa
COMUNE DI RIETI	29	372	Compresa
COMUNE DI RIETI	29	373	Compresa
COMUNE DI RIETI	29	374	Compresa
COMUNE DI RIETI	29	375	Compresa
COMUNE DI RIETI	29	376	Compresa
COMUNE DI RIETI	29	377	Compresa
COMUNE DI RIETI	29	378	Compresa
COMUNE DI RIETI	29	380	Compresa
COMUNE DI RIETI	29	388	Compresa
COMUNE DI RIETI	29	393	Compresa
COMUNE DI RIETI	29	394	Compresa
COMUNE DI RIETI	29	402	Compresa
COMUNE DI RIETI	29	405	Compresa
COMUNE DI RIETI	29	421	Compresa
COMUNE DI RIETI	29	422	Compresa
COMUNE DI RIETI	29	424	Compresa
COMUNE DI RIETI	29	425	Compresa
COMUNE DI RIETI	29	427	Compresa
COMUNE DI RIETI	29	428	Compresa
COMUNE DI RIETI	29	435	Compresa
COMUNE DI RIETI	29	438	Compresa
COMUNE DI RIETI	29	441	Compresa
COMUNE DI RIETI	29	982	Compresa



Riferimento Area	FOGLIO	PARTICELLE	Area TFUE (art.107.3 lett. C)
COMUNE DI RIETI	29	333	Compresa
COMUNE DI RIETI	23	83	Compresa
COMUNE DI RIETI	23	108	Compresa
COMUNE DI RIETI	23	133	Compresa
COMUNE DI RIETI	23	135	Compresa
COMUNE DI RIETI	23	138	Compresa
COMUNE DI RIETI	23	147	Compresa
COMUNE DI RIETI	23	148	Compresa
COMUNE DI RIETI	23	197	Compresa
COMUNE DI RIETI	23	278	Compresa
COMUNE DI RIETI	23	279	Compresa
COMUNE DI RIETI	23	884	Compresa
COMUNE DI RIETI	23	885	Compresa
COMUNE DI RIETI	23	1493	Compresa
COMUNE DI RIETI	23	1494	Compresa
COMUNE DI RIETI	23	1501	Compresa
COMUNE DI RIETI	23	1502	Compresa
COMUNE DI RIETI	23	1505	Compresa
COMUNE DI RIETI	23	1506	Compresa
COMUNE DI RIETI	23	1514	Compresa
COMUNE DI RIETI	23	1517	Compresa
COMUNE DI RIETI	23	1522	Compresa
COMUNE DI RIETI	23	1523	Compresa
COMUNE DI RIETI	23	1524	Compresa
COMUNE DI RIETI	23	1525	Compresa
COMUNE DI RIETI	23	1528	Compresa
COMUNE DI RIETI	23	1532	Compresa
COMUNE DI RIETI	23	1534	Compresa
COMUNE DI RIETI	23	1535	Compresa
COMUNE DI RIETI	23	1541	Compresa
COMUNE DI RIETI	23	1544	Compresa
COMUNE DI RIETI	23	1545	Compresa
COMUNE DI RIETI	23	1548	Compresa
COMUNE DI RIETI	23	1549	Compresa
COMUNE DI RIETI	23	1551	Compresa
COMUNE DI RIETI	23	1567	Compresa
COMUNE DI RIETI	23	1571	Compresa
COMUNE DI RIETI	23	1572	Compresa
COMUNE DI RIETI	23	1683	Compresa
COMUNE DI RIETI	23	1684	Compresa
COMUNE DI RIETI	23	1688	Compresa
COMUNE DI RIETI	23	1689	Compresa
COMUNE DI RIETI	23	1533	Compresa
COMUNE DI RIETI	24	10	Compresa
COMUNE DI RIETI	24	41	Compresa
COMUNE DI RIETI	24	110	Compresa
COMUNE DI RIETI	24	113	Compresa
COMUNE DI RIETI	24	208	Compresa
COMUNE DI RIETI	24	210	Compresa
COMUNE DI RIETI	24	217	Compresa
COMUNE DI RIETI	24	225	Compresa
COMUNE DI RIETI	24	230	Compresa
COMUNE DI RIETI	24	234	Compresa
COMUNE DI RIETI	24	244	Compresa
COMUNE DI RIETI	24	691	Compresa
COMUNE DI RIETI	24	695	Compresa
COMUNE DI RIETI	24	698	Compresa
COMUNE DI RIETI	24	714	Compresa
COMUNE DI RIETI	24	716	Compresa



Riferimento Area	FOGLIO	PARTICELLE	Area TFUE (art.107.3 lett. C)
COMUNE DI RIETI	24	717	Compresa
COMUNE DI RIETI	24	736	Compresa
COMUNE DI RIETI	24	741	Compresa
COMUNE DI RIETI	24	743	Compresa
COMUNE DI RIETI	24	777	Compresa
COMUNE DI RIETI	24	781	Compresa
COMUNE DI RIETI	24	782	Compresa
COMUNE DI RIETI	24	834	Compresa
COMUNE DI RIETI	24	835	Compresa
COMUNE DI RIETI	24	843	Compresa
COMUNE DI RIETI	24	855	Compresa
COMUNE DI RIETI	24	856	Compresa
COMUNE DI RIETI	24	858	Compresa
COMUNE DI RIETI	24	894	Compresa
COMUNE DI RIETI	24	907	Compresa
COMUNE DI RIETI	24	1020	Compresa
COMUNE DI RIETI	25	47	Compresa
COMUNE DI RIETI	25	65	Compresa
COMUNE DI RIETI	25	119	Compresa
COMUNE DI RIETI	25	142	Compresa
COMUNE DI RIETI	25	143	Compresa
COMUNE DI RIETI	25	150	Compresa
COMUNE DI RIETI	25	166	Compresa
COMUNE DI RIETI	25	179	Compresa
COMUNE DI RIETI	25	181	Compresa
COMUNE DI RIETI	25	203	Compresa
COMUNE DI RIETI	25	204	Compresa
COMUNE DI RIETI	25	212	Compresa
COMUNE DI RIETI	25	213	Compresa
COMUNE DI RIETI	25	214	Compresa
COMUNE DI RIETI	25	238	Compresa
COMUNE DI RIETI	25	270	Compresa
COMUNE DI RIETI	25	271	Compresa
COMUNE DI RIETI	25	301	Compresa
COMUNE DI RIETI	25	302	Compresa
COMUNE DI RIETI	25	304	Compresa
COMUNE DI RIETI	25	321	Compresa
COMUNE DI RIETI	25	349	Compresa
COMUNE DI RIETI	25	359	Compresa
COMUNE DI RIETI	25	361	Compresa
COMUNE DI RIETI	25	362	Compresa
COMUNE DI RIETI	25	364	Compresa
COMUNE DI RIETI	70	667	Compresa
COMUNE DI RIETI	70	573	Compresa
COMUNE DI RIETI	70	577	Compresa
COMUNE DI RIETI	70	184	Compresa
COMUNE DI RIETI	95	15	Compresa
COMUNE DI RIETI	95	72	Compresa
COMUNE DI RIETI	95	79	Compresa
COMUNE DI RIETI	95	80	Compresa
COMUNE DI RIETI	95	277	Compresa
COMUNE DI RIETI	95	289	Compresa
COMUNE DI RIETI	95	290	Compresa
COMUNE DI RIETI	95	293	Compresa
COMUNE DI RIETI	95	336	Compresa
COMUNE DI RIETI	95	341	Compresa
COMUNE DI RIETI	95	368	Compresa
COMUNE DI RIETI	95	369	Compresa
COMUNE DI RIETI	95	380	Compresa



Riferimento Area	FOGLIO	PARTICELLE	Area TFUE (art.107.3 lett. C)
COMUNE DI RIETI	95	517	Compresa
COMUNE DI RIETI	95	521	Compresa
COMUNE DI RIETI	95	523	Compresa
COMUNE DI RIETI	95	524	Compresa
COMUNE DI RIETI	95	525	Compresa
COMUNE DI RIETI	95	526	Compresa
COMUNE DI RIETI	95	528	Compresa
COMUNE DI RIETI	95	530	Compresa
COMUNE DI RIETI	95	532	Compresa
COMUNE DI RIETI	95	539	Compresa
COMUNE DI RIETI	95	561	Compresa
COMUNE DI RIETI	95	570	Compresa
COMUNE DI RIETI	95	571	Compresa
COMUNE DI RIETI	95	692	Compresa
COMUNE DI RIETI	95	751	Compresa
COMUNE DI RIETI	95	759	Compresa
COMUNE DI RIETI	95	760	Compresa
COMUNE DI RIETI	95	799	Compresa
COMUNE DI RIETI	95	802	Compresa
COMUNE DI RIETI	95	803	Compresa
COMUNE DI RIETI	95	824	Compresa
COMUNE DI RIETI	95	826	Compresa
COMUNE DI RIETI	95	944	Compresa
COMUNE DI RIETI	95	1059	Compresa
COMUNE DI RIETI	95	1060	Compresa
COMUNE DI RIETI	95	1103	Compresa
COMUNE DI RIETI	65	453	Compresa
COMUNE DI RIETI	64	278	Compresa
COMUNE DI RIETI	166	579	Compresa
COMUNE DI RIETI	166	1018	Compresa
COMUNE DI RIETI	166	981	Compresa
COMUNE DI RIETI	166	575	Compresa
COMUNE DI RIETI	166	1016	Compresa
COMUNE DI RIETI	166	1108	Compresa



## 48. Comune di Roccasecca

Riferimento Area	FOGLIO	PARTICELLE	Area TFUE (art.107.3 lett. C)
COMUNE DI ROCCASECCA	22	215	Non Compresa
COMUNE DI ROCCASECCA	22	226	Non Compresa
COMUNE DI ROCCASECCA	22	336	Non Compresa
COMUNE DI ROCCASECCA	22	214	Non Compresa
COMUNE DI ROCCASECCA	22	338	Non Compresa
COMUNE DI ROCCASECCA	22	251	Non Compresa
COMUNE DI ROCCASECCA	22	337	Non Compresa
COMUNE DI ROCCASECCA	22	216	Non Compresa
COMUNE DI ROCCASECCA	22	140	Non Compresa
COMUNE DI ROCCASECCA	22	225	Non Compresa
COMUNE DI ROCCASECCA	22	308	Non Compresa
COMUNE DI ROCCASECCA	22	314	Non Compresa
COMUNE DI ROCCASECCA	22	312	Non Compresa
COMUNE DI ROCCASECCA	22	316	Non Compresa
COMUNE DI ROCCASECCA	22	200	Non Compresa
COMUNE DI ROCCASECCA	22	335	Non Compresa
COMUNE DI ROCCASECCA	22	198	Non Compresa
COMUNE DI ROCCASECCA	22	213	Non Compresa
COMUNE DI ROCCASECCA	22	373	Non Compresa
COMUNE DI ROCCASECCA	30	164	Non Compresa
COMUNE DI ROCCASECCA	30	14	Non Compresa
COMUNE DI ROCCASECCA	30	28	Non Compresa



## 49. Comune di Roma

Riferimento Area	FOGLIO	PARTICELLE	Area TFUE (art.107.3 lett. C)
CASTEL ROMANO	1174	9	Non Compresa
CASTEL ROMANO	1174	10	Non Compresa
CASTEL ROMANO	1174	28	Non Compresa
CASTEL ROMANO	1174	31	Non Compresa
CASTEL ROMANO	1174	34	Non Compresa
CASTEL ROMANO	1174	38	Non Compresa
CASTEL ROMANO	1174	39	Non Compresa
CASTEL ROMANO	1174	40	Non Compresa
CASTEL ROMANO	1174	57	Non Compresa
CASTEL ROMANO	1174	58	Non Compresa
CASTEL ROMANO	1174	60	Non Compresa
CASTEL ROMANO	1174	61	Non Compresa
CASTEL ROMANO	1174	62	Non Compresa
CASTEL ROMANO	1174	63	Non Compresa
CASTEL ROMANO	1174	64	Non Compresa
CASTEL ROMANO	1174	65	Non Compresa
CASTEL ROMANO	1174	66	Non Compresa
CASTEL ROMANO	1174	67	Non Compresa
CASTEL ROMANO	1174	73	Non Compresa
CASTEL ROMANO	1174	74	Non Compresa
CASTEL ROMANO	1174	78	Non Compresa
CASTEL ROMANO	1174	79	Non Compresa
CASTEL ROMANO	1174	80	Non Compresa
CASTEL ROMANO	1174	81	Non Compresa
CASTEL ROMANO	1174	92	Non Compresa
CASTEL ROMANO	1174	93	Non Compresa
CASTEL ROMANO	1174	98	Non Compresa
CASTEL ROMANO	1174	99	Non Compresa
CASTEL ROMANO	1174	100	Non Compresa
CASTEL ROMANO	1174	102	Non Compresa
CASTEL ROMANO	1174	103	Non Compresa
CASTEL ROMANO	1174	104	Non Compresa
CASTEL ROMANO	1174	105	Non Compresa
CASTEL ROMANO	1174	107	Non Compresa
CASTEL ROMANO	1174	108	Non Compresa
CASTEL ROMANO	1174	109	Non Compresa
CASTEL ROMANO	1174	110	Non Compresa
CASTEL ROMANO	1174	111	Non Compresa
CASTEL ROMANO	1174	112	Non Compresa
CASTEL ROMANO	1174	113	Non Compresa
CASTEL ROMANO	1174	115	Non Compresa
CASTEL ROMANO	1174	118	Non Compresa
CASTEL ROMANO	1174	200	Non Compresa
CASTEL ROMANO	1174	219	Non Compresa



Riferimento Area	FOGLIO	PARTICELLE	Area TFUE (art.107.3 lett. C)
CASTEL ROMANO	1174	220	Non Compresa
CASTEL ROMANO	1174	221	Non Compresa
CASTEL ROMANO	1174	222	Non Compresa
CASTEL ROMANO	1174	223	Non Compresa
CASTEL ROMANO	1174	224	Non Compresa
CASTEL ROMANO	1174	225	Non Compresa
CASTEL ROMANO	1174	226	Non Compresa
CASTEL ROMANO	1174	311	Non Compresa
CASTEL ROMANO	1174	329	Non Compresa
CASTEL ROMANO	1174	331	Non Compresa
CASTEL ROMANO	1174	332	Non Compresa
CASTEL ROMANO	1174	334	Non Compresa
CASTEL ROMANO	1174	335	Non Compresa
CASTEL ROMANO	1174	336	Non Compresa
CASTEL ROMANO	1174	337	Non Compresa
CASTEL ROMANO	1174	338	Non Compresa
CASTEL ROMANO	1174	339	Non Compresa
CASTEL ROMANO	1174	340	Non Compresa
CASTEL ROMANO	1174	341	Non Compresa
CASTEL ROMANO	1174	342	Non Compresa
CASTEL ROMANO	1174	343	Non Compresa
CASTEL ROMANO	1174	344	Non Compresa
CASTEL ROMANO	1174	345	Non Compresa
CASTEL ROMANO	1174	346	Non Compresa
CASTEL ROMANO	1174	347	Non Compresa
CASTEL ROMANO	1174	348	Non Compresa
CASTEL ROMANO	1174	349	Non Compresa
CASTEL ROMANO	1174	350	Non Compresa
CASTEL ROMANO	1174	351	Non Compresa
CASTEL ROMANO	1174	352	Non Compresa
CASTEL ROMANO	1174	353	Non Compresa
CASTEL ROMANO	1174	354	Non Compresa
CASTEL ROMANO	1174	355	Non Compresa
CASTEL ROMANO	1174	356	Non Compresa
CASTEL ROMANO	1174	357	Non Compresa
CASTEL ROMANO	1174	358	Non Compresa
CASTEL ROMANO	1174	359	Non Compresa
CASTEL ROMANO	1174	360	Non Compresa
CASTEL ROMANO	1174	361	Non Compresa
CASTEL ROMANO	1174	362	Non Compresa
CASTEL ROMANO	1174	363	Non Compresa
CASTEL ROMANO	1174	364	Non Compresa
CASTEL ROMANO	1174	365	Non Compresa
CASTEL ROMANO	1174	366	Non Compresa
CASTEL ROMANO	1174	367	Non Compresa
CASTEL ROMANO	1174	369	Non Compresa
CASTEL ROMANO	1174	370	Non Compresa



Riferimento Area	FOGLIO	PARTICELLE	Area TFUE (art.107.3 lett. C)
CASTEL ROMANO	1174	371	Non Compresa
CASTEL ROMANO	1174	372	Non Compresa
CASTEL ROMANO	1174	373	Non Compresa
CASTEL ROMANO	1174	374	Non Compresa
CASTEL ROMANO	1174	375	Non Compresa
CASTEL ROMANO	1174	376	Non Compresa
CASTEL ROMANO	1174	1661	Non Compresa
CASTEL ROMANO	1174	1665	Non Compresa
CASTEL ROMANO	1174	1668	Non Compresa
CASTEL ROMANO	1174	1669	Non Compresa
CASTEL ROMANO	1174	1670	Non Compresa
CASTEL ROMANO	1174	1673	Non Compresa
CASTEL ROMANO	1175	265	Non Compresa
CASTEL ROMANO	1175	267	Non Compresa
CASTEL ROMANO	1175	291	Non Compresa
CASTEL ROMANO	1175	626	Non Compresa
CASTEL ROMANO	1175	631	Non Compresa
CASTEL ROMANO	1175	724	Non Compresa
CASTEL ROMANO	1175	727	Non Compresa
CASTEL ROMANO	1175	732	Non Compresa
CASTEL ROMANO	1175	617	Non Compresa
CASTEL ROMANO	1176	139	Non Compresa
CASTEL ROMANO	1176	255	Non Compresa
CASTEL ROMANO	1176	276	Non Compresa
CASTEL ROMANO	1176	277	Non Compresa
CASTEL ROMANO	1176	279	Non Compresa
CASTEL ROMANO	1176	280	Non Compresa
CASTEL ROMANO	1176	305	Non Compresa
CASTEL ROMANO	1176	306	Non Compresa
CASTEL ROMANO	1176	88	Non Compresa
CASTEL ROMANO	1176	132	Non Compresa
CASTEL ROMANO	1176	296	Non Compresa
CASTEL ROMANO	1176	298	Non Compresa
CASTEL ROMANO	1176	300	Non Compresa
CASTEL ROMANO	1176	26	Non Compresa
CASTEL ROMANO	1176	56	Non Compresa
CASTEL ROMANO	1176	67	Non Compresa
CASTEL ROMANO	1176	73	Non Compresa
CASTEL ROMANO	1176	93	Non Compresa
CASTEL ROMANO	1176	95	Non Compresa
CASTEL ROMANO	1176	96	Non Compresa
CASTEL ROMANO	1176	97	Non Compresa
CASTEL ROMANO	1176	98	Non Compresa
CASTEL ROMANO	1176	99	Non Compresa
CASTEL ROMANO	1176	100	Non Compresa
CASTEL ROMANO	1176	101	Non Compresa
CASTEL ROMANO	1176	103	Non Compresa



Riferimento Area	FOGLIO	PARTICELLE	Area TFUE (art.107.3 lett. C)
CASTEL ROMANO	1176	104	Non Compresa
CASTEL ROMANO	1176	105	Non Compresa
CASTEL ROMANO	1176	106	Non Compresa
CASTEL ROMANO	1176	107	Non Compresa
CASTEL ROMANO	1176	108	Non Compresa
CASTEL ROMANO	1176	109	Non Compresa
CASTEL ROMANO	1176	110	Non Compresa
CASTEL ROMANO	1176	111	Non Compresa
CASTEL ROMANO	1176	116	Non Compresa
CASTEL ROMANO	1176	139	Non Compresa
CASTEL ROMANO	1176	140	Non Compresa
CASTEL ROMANO	1176	165	Non Compresa
CASTEL ROMANO	1176	167	Non Compresa
CASTEL ROMANO	1176	255	Non Compresa
CASTEL ROMANO	1176	256	Non Compresa
SANTA PALOMBA	1185	10	Non Compresa
SANTA PALOMBA	1185	11	Non Compresa
SANTA PALOMBA	1185	12	Non Compresa
SANTA PALOMBA	1185	13	Non Compresa
SANTA PALOMBA	1185	15	Non Compresa
SANTA PALOMBA	1185	20	Non Compresa
SANTA PALOMBA	1185	42	Non Compresa
SANTA PALOMBA	1185	45	Non Compresa
SANTA PALOMBA	1185	46	Non Compresa
SANTA PALOMBA	1185	61	Non Compresa
SANTA PALOMBA	1185	65	Non Compresa
SANTA PALOMBA	1185	66	Non Compresa
SANTA PALOMBA	1185	67	Non Compresa
SANTA PALOMBA	1185	68	Non Compresa
SANTA PALOMBA	1185	69	Non Compresa
SANTA PALOMBA	1185	71	Non Compresa
SANTA PALOMBA	1185	72	Non Compresa
SANTA PALOMBA	1185	73	Non Compresa
SANTA PALOMBA	1185	88	Non Compresa
SANTA PALOMBA	1185	90	Non Compresa
SANTA PALOMBA	1185	91	Non Compresa
SANTA PALOMBA	1185	93	Non Compresa
SANTA PALOMBA	1185	94	Non Compresa
SANTA PALOMBA	1185	126	Non Compresa
SANTA PALOMBA	1185	127	Non Compresa
SANTA PALOMBA	1185	128	Non Compresa
SANTA PALOMBA	1185	129	Non Compresa
SANTA PALOMBA	1185	130	Non Compresa
SANTA PALOMBA	1185	131	Non Compresa
SANTA PALOMBA	1185	132	Non Compresa
SANTA PALOMBA	1185	133	Non Compresa
SANTA PALOMBA	1185	152	Non Compresa



Riferimento Area	FOGLIO	PARTICELLE	Area TFUE (art.107.3 lett. C)
SANTA PALOMBA	1185	153	Non Compresa
SANTA PALOMBA	1185	154	Non Compresa
SANTA PALOMBA	1185	172	Non Compresa
SANTA PALOMBA	1185	177	Non Compresa
SANTA PALOMBA	1185	178	Non Compresa
SANTA PALOMBA	1185	179	Non Compresa
SANTA PALOMBA	1185	180	Non Compresa
SANTA PALOMBA	1185	181	Non Compresa
SANTA PALOMBA	1185	182	Non Compresa
SANTA PALOMBA	1185	185	Non Compresa
SANTA PALOMBA	1185	186	Non Compresa
SANTA PALOMBA	1185	229	Non Compresa
SANTA PALOMBA	1185	230	Non Compresa
SANTA PALOMBA	1185	233	Non Compresa
SANTA PALOMBA	1185	234	Non Compresa
SANTA PALOMBA	1185	235	Non Compresa
SANTA PALOMBA	1185	239	Non Compresa
SANTA PALOMBA	1185	246	Non Compresa
SANTA PALOMBA	1185	266	Non Compresa
SANTA PALOMBA	1185	267	Non Compresa
SANTA PALOMBA	1185	268	Non Compresa
SANTA PALOMBA	1185	273	Non Compresa
SANTA PALOMBA	1185	274	Non Compresa
SANTA PALOMBA	1185	279	Non Compresa
SANTA PALOMBA	1185	280	Non Compresa
SANTA PALOMBA	1185	283	Non Compresa
SANTA PALOMBA	1185	302	Non Compresa
SANTA PALOMBA	1185	303	Non Compresa
SANTA PALOMBA	1185	323	Non Compresa
SANTA PALOMBA	1185	407	Non Compresa
SANTA PALOMBA	1185	408	Non Compresa
SANTA PALOMBA	1185	411	Non Compresa
SANTA PALOMBA	1185	473	Non Compresa
SANTA PALOMBA	1185	511	Non Compresa
SANTA PALOMBA	1185	611	Non Compresa
SANTA PALOMBA	1185	612	Non Compresa
SANTA PALOMBA	1185	618	Non Compresa
SANTA PALOMBA	1185	634	Non Compresa
SANTA PALOMBA	1185	648	Non Compresa
SANTA PALOMBA	1185	667	Non Compresa
SANTA PALOMBA	1185	679	Non Compresa
SANTA PALOMBA	1185	682	Non Compresa
SANTA PALOMBA	1185	692	Non Compresa
SANTA PALOMBA	1185	693	Non Compresa
SANTA PALOMBA	1185	696	Non Compresa
SANTA PALOMBA	1185	701	Non Compresa
SANTA PALOMBA	1185	703	Non Compresa



Riferimento Area	FOGLIO	PARTICELLE	Area TFUE (art.107.3 lett. C)
SANTA PALOMBA	1185	705	Non Compresa
SANTA PALOMBA	1185	710	Non Compresa
SANTA PALOMBA	1185	711	Non Compresa
SANTA PALOMBA	1185	712	Non Compresa
SANTA PALOMBA	1185	713	Non Compresa
SANTA PALOMBA	1185	714	Non Compresa
SANTA PALOMBA	1185	716	Non Compresa
SANTA PALOMBA	1185	721	Non Compresa
SANTA PALOMBA	1185	722	Non Compresa
SANTA PALOMBA	1185	723	Non Compresa
SANTA PALOMBA	1185	726	Non Compresa
SANTA PALOMBA	1185	727	Non Compresa
SANTA PALOMBA	1185	728	Non Compresa
SANTA PALOMBA	1185	730	Non Compresa
SANTA PALOMBA	1185	731	Non Compresa
SANTA PALOMBA	1185	732	Non Compresa
SANTA PALOMBA	1185	733	Non Compresa
SANTA PALOMBA	1185	734	Non Compresa
SANTA PALOMBA	1185	735	Non Compresa
SANTA PALOMBA	1185	736	Non Compresa
SANTA PALOMBA	1185	737	Non Compresa
SANTA PALOMBA	1185	738	Non Compresa
SANTA PALOMBA	1185	739	Non Compresa
SANTA PALOMBA	1185	744	Non Compresa
SANTA PALOMBA	1185	745	Non Compresa
SANTA PALOMBA	1185	754	Non Compresa
SANTA PALOMBA	1185	755	Non Compresa
SANTA PALOMBA	1185	756	Non Compresa
SANTA PALOMBA	1185	757	Non Compresa
SANTA PALOMBA	1185	758	Non Compresa
SANTA PALOMBA	1185	759	Non Compresa
SANTA PALOMBA	1185	760	Non Compresa
SANTA PALOMBA	1185	761	Non Compresa
SANTA PALOMBA	1185	763	Non Compresa
SANTA PALOMBA	1185	764	Non Compresa
SANTA PALOMBA	1185	765	Non Compresa
SANTA PALOMBA	1185	766	Non Compresa
SANTA PALOMBA	1185	767	Non Compresa
SANTA PALOMBA	1185	768	Non Compresa
SANTA PALOMBA	1185	770	Non Compresa
SANTA PALOMBA	1185	772	Non Compresa
SANTA PALOMBA	1185	778	Non Compresa
SANTA PALOMBA	1185	781	Non Compresa
SANTA PALOMBA	1185	784	Non Compresa
SANTA PALOMBA	1185	785	Non Compresa
SANTA PALOMBA	1185	786	Non Compresa
SANTA PALOMBA	1185	788	Non Compresa



Riferimento Area	FOGLIO	PARTICELLE	Area TFUE (art.107.3 lett. C)
SANTA PALOMBA	1185	789	Non Compresa
SANTA PALOMBA	1185	790	Non Compresa
SANTA PALOMBA	1185	791	Non Compresa
SANTA PALOMBA	1185	792	Non Compresa
SANTA PALOMBA	1185	793	Non Compresa
SANTA PALOMBA	1185	794	Non Compresa
SANTA PALOMBA	1185	795	Non Compresa
SANTA PALOMBA	1185	796	Non Compresa
SANTA PALOMBA	1185	797	Non Compresa
SANTA PALOMBA	1185	798	Non Compresa
SANTA PALOMBA	1185	852	Non Compresa
SANTA PALOMBA	1185	856	Non Compresa
SANTA PALOMBA	1185	857	Non Compresa
SANTA PALOMBA	1185	867	Non Compresa
SANTA PALOMBA	1185	868	Non Compresa
SANTA PALOMBA	1185	873	Non Compresa
SANTA PALOMBA	1185	874	Non Compresa
SANTA PALOMBA	1185	875	Non Compresa
SANTA PALOMBA	1185	886	Non Compresa
SANTA PALOMBA	1185	890	Non Compresa
SANTA PALOMBA	1185	892	Non Compresa
SANTA PALOMBA	1185	893	Non Compresa
SANTA PALOMBA	1185	901	Non Compresa
SANTA PALOMBA	1185	902	Non Compresa
SANTA PALOMBA	1185	903	Non Compresa
SANTA PALOMBA	1185	904	Non Compresa
SANTA PALOMBA	1185	905	Non Compresa
SANTA PALOMBA	1185	926	Non Compresa
SANTA PALOMBA	1185	930	Non Compresa
SANTA PALOMBA	1185	935	Non Compresa
SANTA PALOMBA	1185	936	Non Compresa
SANTA PALOMBA	1185	943	Non Compresa
SANTA PALOMBA	1185	949	Non Compresa
SANTA PALOMBA	1185	953	Non Compresa
SANTA PALOMBA	1185	959	Non Compresa
SANTA PALOMBA	1185	960	Non Compresa
SANTA PALOMBA	1185	961	Non Compresa
SANTA PALOMBA	1185	962	Non Compresa
SANTA PALOMBA	1185	963	Non Compresa
SANTA PALOMBA	1185	964	Non Compresa
SANTA PALOMBA	1185	965	Non Compresa
SANTA PALOMBA	1185	966	Non Compresa
SANTA PALOMBA	1185	967	Non Compresa
SANTA PALOMBA	1185	972	Non Compresa
SANTA PALOMBA	1185	973	Non Compresa
SANTA PALOMBA	1185	974	Non Compresa
SANTA PALOMBA	1185	975	Non Compresa



Riferimento Area	FOGLIO	PARTICELLE	Area TFUE (art.107.3 lett. C)
SANTA PALOMBA	1185	976	Non Compresa
SANTA PALOMBA	1185	977	Non Compresa
SANTA PALOMBA	1185	978	Non Compresa
SANTA PALOMBA	1185	981	Non Compresa
SANTA PALOMBA	1185	982	Non Compresa
SANTA PALOMBA	1185	983	Non Compresa
SANTA PALOMBA	1185	1029	Non Compresa
SANTA PALOMBA	1185	1033	Non Compresa
SANTA PALOMBA	1185	1034	Non Compresa
SANTA PALOMBA	1185	1035	Non Compresa
SANTA PALOMBA	1185	1038	Non Compresa
SANTA PALOMBA	1185	1039	Non Compresa
SANTA PALOMBA	1185	1040	Non Compresa
SANTA PALOMBA	1185	1041	Non Compresa
SANTA PALOMBA	1185	1042	Non Compresa
SANTA PALOMBA	1185	1043	Non Compresa
SANTA PALOMBA	1185	1044	Non Compresa
SANTA PALOMBA	1185	1045	Non Compresa
SANTA PALOMBA	1185	1050	Non Compresa
SANTA PALOMBA	1185	1052	Non Compresa
SANTA PALOMBA	1185	1053	Non Compresa
SANTA PALOMBA	1185	1057	Non Compresa
SANTA PALOMBA	1185	1058	Non Compresa
SANTA PALOMBA	1185	1065	Non Compresa
SANTA PALOMBA	1185	1066	Non Compresa
SANTA PALOMBA	1185	1085	Non Compresa
SANTA PALOMBA	1185	1086	Non Compresa
SANTA PALOMBA	1185	1092	Non Compresa
SANTA PALOMBA	1185	1158	Non Compresa
SANTA PALOMBA	1185	1160	Non Compresa
SANTA PALOMBA	1185	1161	Non Compresa
SANTA PALOMBA	1185	1162	Non Compresa
SANTA PALOMBA	1185	1163	Non Compresa
SANTA PALOMBA	1185	1164	Non Compresa
SANTA PALOMBA	1185	1165	Non Compresa
SANTA PALOMBA	1185	1172	Non Compresa
SANTA PALOMBA	1185	1173	Non Compresa
SANTA PALOMBA	1185	1174	Non Compresa
SANTA PALOMBA	1185	1175	Non Compresa
SANTA PALOMBA	1185	1180	Non Compresa
SANTA PALOMBA	1185	1181	Non Compresa
SANTA PALOMBA	1186	1	Non Compresa
SANTA PALOMBA	1186	5	Non Compresa
SANTA PALOMBA	1186	8	Non Compresa
SANTA PALOMBA	1186	17	Non Compresa
SANTA PALOMBA	1186	18	Non Compresa
SANTA PALOMBA	1186	19	Non Compresa



Riferimento Area	FOGLIO	PARTICELLE	Area TFUE (art.107.3 lett. C)
SANTA PALOMBA	1186	22	Non Compresa
SANTA PALOMBA	1186	28	Non Compresa
SANTA PALOMBA	1186	32	Non Compresa
SANTA PALOMBA	1186	33	Non Compresa
SANTA PALOMBA	1186	34	Non Compresa
SANTA PALOMBA	1186	35	Non Compresa
SANTA PALOMBA	1186	36	Non Compresa
SANTA PALOMBA	1186	37	Non Compresa
SANTA PALOMBA	1186	38	Non Compresa
SANTA PALOMBA	1186	43	Non Compresa
SANTA PALOMBA	1186	44	Non Compresa
SANTA PALOMBA	1186	45	Non Compresa
SANTA PALOMBA	1186	46	Non Compresa
SANTA PALOMBA	1186	47	Non Compresa
SANTA PALOMBA	1186	49	Non Compresa
SANTA PALOMBA	1186	51	Non Compresa
SANTA PALOMBA	1186	52	Non Compresa
SANTA PALOMBA	1186	54	Non Compresa
SANTA PALOMBA	1186	55	Non Compresa
SANTA PALOMBA	1186	58	Non Compresa
SANTA PALOMBA	1186	60	Non Compresa
SANTA PALOMBA	1186	61	Non Compresa
SANTA PALOMBA	1186	62	Non Compresa
SANTA PALOMBA	1186	63	Non Compresa
SANTA PALOMBA	1186	64	Non Compresa
SANTA PALOMBA	1186	70	Non Compresa
SANTA PALOMBA	1186	71	Non Compresa
SANTA PALOMBA	1186	72	Non Compresa
SANTA PALOMBA	1186	73	Non Compresa
SANTA PALOMBA	1186	74	Non Compresa
SANTA PALOMBA	1186	75	Non Compresa
SANTA PALOMBA	1186	77	Non Compresa
SANTA PALOMBA	1186	82	Non Compresa
SANTA PALOMBA	1186	83	Non Compresa
SANTA PALOMBA	1186	84	Non Compresa
SANTA PALOMBA	1186	85	Non Compresa
SANTA PALOMBA	1186	86	Non Compresa
SANTA PALOMBA	1186	87	Non Compresa
SANTA PALOMBA	1186	88	Non Compresa
SANTA PALOMBA	1186	89	Non Compresa
SANTA PALOMBA	1186	90	Non Compresa
SANTA PALOMBA	1186	91	Non Compresa
SANTA PALOMBA	1186	92	Non Compresa
SANTA PALOMBA	1186	98	Non Compresa
SANTA PALOMBA	1186	99	Non Compresa
SANTA PALOMBA	1186	100	Non Compresa
SANTA PALOMBA	1186	101	Non Compresa



Riferimento Area	FOGLIO	PARTICELLE	Area TFUE (art.107.3 lett. C)
SANTA PALOMBA	1186	102	Non Compresa
SANTA PALOMBA	1186	103	Non Compresa
SANTA PALOMBA	1186	104	Non Compresa
SANTA PALOMBA	1186	105	Non Compresa
SANTA PALOMBA	1186	114	Non Compresa
SANTA PALOMBA	1186	117	Non Compresa
SANTA PALOMBA	1186	118	Non Compresa
SANTA PALOMBA	1186	119	Non Compresa
SANTA PALOMBA	1186	120	Non Compresa
SANTA PALOMBA	1186	121	Non Compresa
SANTA PALOMBA	1186	122	Non Compresa
SANTA PALOMBA	1186	123	Non Compresa
SANTA PALOMBA	1186	124	Non Compresa
SANTA PALOMBA	1186	125	Non Compresa
SANTA PALOMBA	1186	126	Non Compresa
SANTA PALOMBA	1186	127	Non Compresa
SANTA PALOMBA	1186	128	Non Compresa
SANTA PALOMBA	1186	129	Non Compresa
SANTA PALOMBA	1186	131	Non Compresa
SANTA PALOMBA	1186	132	Non Compresa
SANTA PALOMBA	1186	133	Non Compresa
SANTA PALOMBA	1186	134	Non Compresa
SANTA PALOMBA	1186	136	Non Compresa
SANTA PALOMBA	1186	137	Non Compresa
SANTA PALOMBA	1186	138	Non Compresa
SANTA PALOMBA	1186	140	Non Compresa
SANTA PALOMBA	1186	144	Non Compresa
SANTA PALOMBA	1186	145	Non Compresa
SANTA PALOMBA	1186	147	Non Compresa
SANTA PALOMBA	1186	148	Non Compresa
SANTA PALOMBA	1186	149	Non Compresa
SANTA PALOMBA	1186	151	Non Compresa
SANTA PALOMBA	1186	152	Non Compresa
SANTA PALOMBA	1186	155	Non Compresa
SANTA PALOMBA	1186	160	Non Compresa
SANTA PALOMBA	1186	161	Non Compresa
SANTA PALOMBA	1186	169	Non Compresa
SANTA PALOMBA	1186	170	Non Compresa
SANTA PALOMBA	1186	172	Non Compresa
SANTA PALOMBA	1186	173	Non Compresa
SANTA PALOMBA	1186	183	Non Compresa
SANTA PALOMBA	1186	191	Non Compresa
SANTA PALOMBA	1186	197	Non Compresa
SANTA PALOMBA	1186	201	Non Compresa
SANTA PALOMBA	1186	202	Non Compresa
SANTA PALOMBA	1186	203	Non Compresa
SANTA PALOMBA	1186	204	Non Compresa



Riferimento Area	FOGLIO	PARTICELLE	Area TFUE (art.107.3 lett. C)
SANTA PALOMBA	1186	205	Non Compresa
SANTA PALOMBA	1186	206	Non Compresa
SANTA PALOMBA	1186	207	Non Compresa
SANTA PALOMBA	1186	214	Non Compresa
SANTA PALOMBA	1186	215	Non Compresa
SANTA PALOMBA	1186	218	Non Compresa
SANTA PALOMBA	1186	221	Non Compresa
SANTA PALOMBA	1186	223	Non Compresa
SANTA PALOMBA	1186	224	Non Compresa
SANTA PALOMBA	1186	225	Non Compresa
SANTA PALOMBA	1186	226	Non Compresa
SANTA PALOMBA	1186	227	Non Compresa
SANTA PALOMBA	1186	228	Non Compresa
SANTA PALOMBA	1186	229	Non Compresa
SANTA PALOMBA	1186	230	Non Compresa
SANTA PALOMBA	1186	231	Non Compresa
SANTA PALOMBA	1186	232	Non Compresa
SANTA PALOMBA	1186	233	Non Compresa
SANTA PALOMBA	1186	234	Non Compresa
SANTA PALOMBA	1186	235	Non Compresa
SANTA PALOMBA	1186	236	Non Compresa
SANTA PALOMBA	1186	237	Non Compresa
SANTA PALOMBA	1186	238	Non Compresa
SANTA PALOMBA	1186	239	Non Compresa
SANTA PALOMBA	1186	240	Non Compresa
SANTA PALOMBA	1186	241	Non Compresa
SANTA PALOMBA	1186	242	Non Compresa
SANTA PALOMBA	1186	243	Non Compresa
SANTA PALOMBA	1186	244	Non Compresa
SANTA PALOMBA	1186	251	Non Compresa
SANTA PALOMBA	1186	260	Non Compresa
SANTA PALOMBA	1186	264	Non Compresa
SANTA PALOMBA	1186	265	Non Compresa
SANTA PALOMBA	1186	266	Non Compresa
SANTA PALOMBA	1186	269	Non Compresa
SANTA PALOMBA	1186	270	Non Compresa
SANTA PALOMBA	1186	272	Non Compresa
SANTA PALOMBA	1186	274	Non Compresa
SANTA PALOMBA	1186	275	Non Compresa
SANTA PALOMBA	1186	276	Non Compresa
SANTA PALOMBA	1186	280	Non Compresa
SANTA PALOMBA	1186	281	Non Compresa
SANTA PALOMBA	1186	297	Non Compresa
SANTA PALOMBA	1186	300	Non Compresa
SANTA PALOMBA	1186	304	Non Compresa
SANTA PALOMBA	1186	311	Non Compresa
SANTA PALOMBA	1186	312	Non Compresa



Riferimento Area	FOGLIO	PARTICELLE	Area TFUE (art.107.3 lett. C)
SANTA PALOMBA	1186	313	Non Compresa
SANTA PALOMBA	1186	314	Non Compresa
SANTA PALOMBA	1186	315	Non Compresa
SANTA PALOMBA	1186	316	Non Compresa
SANTA PALOMBA	1186	317	Non Compresa
SANTA PALOMBA	1186	319	Non Compresa
SANTA PALOMBA	1186	320	Non Compresa
SANTA PALOMBA	1186	321	Non Compresa
SANTA PALOMBA	1186	323	Non Compresa
SANTA PALOMBA	1186	324	Non Compresa
SANTA PALOMBA	1186	325	Non Compresa
SANTA PALOMBA	1186	326	Non Compresa
SANTA PALOMBA	1186	327	Non Compresa
SANTA PALOMBA	1186	328	Non Compresa
SANTA PALOMBA	1186	329	Non Compresa
SANTA PALOMBA	1186	330	Non Compresa
SANTA PALOMBA	1186	332	Non Compresa
SANTA PALOMBA	1186	333	Non Compresa
SANTA PALOMBA	1186	334	Non Compresa
SANTA PALOMBA	1186	338	Non Compresa
SANTA PALOMBA	1186	339	Non Compresa
SANTA PALOMBA	1186	367	Non Compresa
SANTA PALOMBA	1186	368	Non Compresa
SANTA PALOMBA	1186	370	Non Compresa
SANTA PALOMBA	1186	392	Non Compresa
SANTA PALOMBA	1186	396	Non Compresa
SANTA PALOMBA	1186	398	Non Compresa
SANTA PALOMBA	1186	399	Non Compresa
SANTA PALOMBA	1186	400	Non Compresa
SANTA PALOMBA	1186	403	Non Compresa
SANTA PALOMBA	1186	414	Non Compresa
SANTA PALOMBA	1186	417	Non Compresa
SANTA PALOMBA	1186	418	Non Compresa
SANTA PALOMBA	1186	424	Non Compresa
SANTA PALOMBA	1186	425	Non Compresa
SANTA PALOMBA	1186	426	Non Compresa
SANTA PALOMBA	1186	430	Non Compresa
SANTA PALOMBA	1186	433	Non Compresa
SANTA PALOMBA	1186	434	Non Compresa
SANTA PALOMBA	1186	435	Non Compresa
SANTA PALOMBA	1186	436	Non Compresa
SANTA PALOMBA	1186	444	Non Compresa
SANTA PALOMBA	1186	447	Non Compresa
SANTA PALOMBA	1186	448	Non Compresa
SANTA PALOMBA	1186	449	Non Compresa
SANTA PALOMBA	1186	451	Non Compresa
SANTA PALOMBA	1186	458	Non Compresa



Riferimento Area	FOGLIO	PARTICELLE	Area TFUE (art.107.3 lett. C)
SANTA PALOMBA	1186	460	Non Compresa
SANTA PALOMBA	1186	461	Non Compresa
SANTA PALOMBA	1186	463	Non Compresa
SANTA PALOMBA	1186	464	Non Compresa
SANTA PALOMBA	1186	465	Non Compresa
SANTA PALOMBA	1186	466	Non Compresa
SANTA PALOMBA	1186	467	Non Compresa
SANTA PALOMBA	1186	469	Non Compresa
SANTA PALOMBA	1186	470	Non Compresa
SANTA PALOMBA	1186	471	Non Compresa
SANTA PALOMBA	1186	472	Non Compresa
SANTA PALOMBA	1186	473	Non Compresa
SANTA PALOMBA	1186	474	Non Compresa
SANTA PALOMBA	1186	475	Non Compresa
SANTA PALOMBA	1186	476	Non Compresa
SANTA PALOMBA	1186	477	Non Compresa
SANTA PALOMBA	1186	478	Non Compresa
SANTA PALOMBA	1186	479	Non Compresa
SANTA PALOMBA	1186	480	Non Compresa
SANTA PALOMBA	1186	481	Non Compresa
SANTA PALOMBA	1186	482	Non Compresa
SANTA PALOMBA	1186	483	Non Compresa
SANTA PALOMBA	1186	484	Non Compresa
SANTA PALOMBA	1186	485	Non Compresa
SANTA PALOMBA	1186	486	Non Compresa
SANTA PALOMBA	1186	489	Non Compresa
SANTA PALOMBA	1186	494	Non Compresa
SANTA PALOMBA	1186	495	Non Compresa
SANTA PALOMBA	1186	496	Non Compresa
SANTA PALOMBA	1186	497	Non Compresa
SANTA PALOMBA	1186	499	Non Compresa
SANTA PALOMBA	1186	501	Non Compresa
SANTA PALOMBA	1186	502	Non Compresa
SANTA PALOMBA	1186	503	Non Compresa
SANTA PALOMBA	1186	504	Non Compresa
SANTA PALOMBA	1186	505	Non Compresa
SANTA PALOMBA	1186	506	Non Compresa
SANTA PALOMBA	1186	509	Non Compresa
SANTA PALOMBA	1186	510	Non Compresa
SANTA PALOMBA	1186	511	Non Compresa
SANTA PALOMBA	1186	512	Non Compresa
SANTA PALOMBA	1186	513	Non Compresa
SANTA PALOMBA	1186	514	Non Compresa
SANTA PALOMBA	1186	515	Non Compresa
SANTA PALOMBA	1186	516	Non Compresa
SANTA PALOMBA	1186	517	Non Compresa
SANTA PALOMBA	1186	518	Non Compresa



Riferimento Area	FOGLIO	PARTICELLE	Area TFUE (art.107.3 lett. C)
SANTA PALOMBA	1186	519	Non Compresa
SANTA PALOMBA	1186	520	Non Compresa
SANTA PALOMBA	1186	521	Non Compresa
SANTA PALOMBA	1186	522	Non Compresa
SANTA PALOMBA	1186	523	Non Compresa
SANTA PALOMBA	1186	524	Non Compresa
SANTA PALOMBA	1186	525	Non Compresa
SANTA PALOMBA	1186	526	Non Compresa
SANTA PALOMBA	1186	527	Non Compresa
SANTA PALOMBA	1186	528	Non Compresa
SANTA PALOMBA	1186	529	Non Compresa
SANTA PALOMBA	1186	530	Non Compresa
SANTA PALOMBA	1186	531	Non Compresa
SANTA PALOMBA	1186	532	Non Compresa
SANTA PALOMBA	1186	533	Non Compresa
SANTA PALOMBA	1186	534	Non Compresa
SANTA PALOMBA	1186	535	Non Compresa
SANTA PALOMBA	1186	536	Non Compresa
SANTA PALOMBA	1186	537	Non Compresa
SANTA PALOMBA	1186	538	Non Compresa
SANTA PALOMBA	1186	539	Non Compresa
SANTA PALOMBA	1186	540	Non Compresa
SANTA PALOMBA	1186	541	Non Compresa
SANTA PALOMBA	1186	542	Non Compresa
SANTA PALOMBA	1186	543	Non Compresa
SANTA PALOMBA	1186	544	Non Compresa
SANTA PALOMBA	1186	545	Non Compresa
SANTA PALOMBA	1186	548	Non Compresa
SANTA PALOMBA	1186	549	Non Compresa
SANTA PALOMBA	1186	551	Non Compresa
SANTA PALOMBA	1186	552	Non Compresa
SANTA PALOMBA	1186	553	Non Compresa
SANTA PALOMBA	1186	559	Non Compresa
SANTA PALOMBA	1186	560	Non Compresa
SANTA PALOMBA	1186	561	Non Compresa
SANTA PALOMBA	1186	563	Non Compresa
SANTA PALOMBA	1186	564	Non Compresa
SANTA PALOMBA	1186	566	Non Compresa
SANTA PALOMBA	1186	567	Non Compresa
SANTA PALOMBA	1186	572	Non Compresa
SANTA PALOMBA	1186	573	Non Compresa
SANTA PALOMBA	1186	576	Non Compresa
SANTA PALOMBA	1186	577	Non Compresa
SANTA PALOMBA	1186	578	Non Compresa
SANTA PALOMBA	1186	579	Non Compresa
SANTA PALOMBA	1186	581	Non Compresa
SANTA PALOMBA	1186	585	Non Compresa



Riferimento Area	FOGLIO	PARTICELLE	Area TFUE (art.107.3 lett. C)
SANTA PALOMBA	1186	590	Non Compresa
SANTA PALOMBA	1186	591	Non Compresa
SANTA PALOMBA	1186	592	Non Compresa
SANTA PALOMBA	1186	593	Non Compresa
SANTA PALOMBA	1186	594	Non Compresa
SANTA PALOMBA	1186	597	Non Compresa
SANTA PALOMBA	1186	600	Non Compresa
SANTA PALOMBA	1186	601	Non Compresa
SANTA PALOMBA	1186	602	Non Compresa
SANTA PALOMBA	1186	603	Non Compresa
SANTA PALOMBA	1186	604	Non Compresa
SANTA PALOMBA	1186	610	Non Compresa
SANTA PALOMBA	1186	611	Non Compresa
SANTA PALOMBA	1186	612	Non Compresa
SANTA PALOMBA	1186	613	Non Compresa
SANTA PALOMBA	1186	614	Non Compresa
SANTA PALOMBA	1186	615	Non Compresa
SANTA PALOMBA	1186	616	Non Compresa
SANTA PALOMBA	1186	617	Non Compresa
SANTA PALOMBA	1186	618	Non Compresa
SANTA PALOMBA	1186	619	Non Compresa
SANTA PALOMBA	1186	620	Non Compresa
SANTA PALOMBA	1186	621	Non Compresa
SANTA PALOMBA	1186	622	Non Compresa
SANTA PALOMBA	1186	623	Non Compresa
SANTA PALOMBA	1186	624	Non Compresa
SANTA PALOMBA	1186	625	Non Compresa
SANTA PALOMBA	1186	626	Non Compresa
SANTA PALOMBA	1186	627	Non Compresa
SANTA PALOMBA	1186	628	Non Compresa
SANTA PALOMBA	1186	629	Non Compresa
SANTA PALOMBA	1186	630	Non Compresa
SANTA PALOMBA	1186	631	Non Compresa
SANTA PALOMBA	1186	632	Non Compresa
SANTA PALOMBA	1186	633	Non Compresa
SANTA PALOMBA	1186	636	Non Compresa
SANTA PALOMBA	1186	637	Non Compresa
SANTA PALOMBA	1186	638	Non Compresa
SANTA PALOMBA	1186	639	Non Compresa
SANTA PALOMBA	1186	640	Non Compresa
SANTA PALOMBA	1186	641	Non Compresa
SANTA PALOMBA	1186	642	Non Compresa
SANTA PALOMBA	1186	643	Non Compresa
SANTA PALOMBA	1186	644	Non Compresa
SANTA PALOMBA	1186	645	Non Compresa
SANTA PALOMBA	1186	648	Non Compresa
SANTA PALOMBA	1186	649	Non Compresa



Riferimento Area	FOGLIO	PARTICELLE	Area TFUE (art.107.3 lett. C)
SANTA PALOMBA	1186	650	Non Compresa
SANTA PALOMBA	1186	651	Non Compresa
SANTA PALOMBA	1186	652	Non Compresa
SANTA PALOMBA	1186	653	Non Compresa
SANTA PALOMBA	1186	654	Non Compresa
SANTA PALOMBA	1186	655	Non Compresa
SANTA PALOMBA	1186	656	Non Compresa
SANTA PALOMBA	1186	657	Non Compresa
SANTA PALOMBA	1186	658	Non Compresa
SANTA PALOMBA	1186	659	Non Compresa
SANTA PALOMBA	1186	660	Non Compresa
SANTA PALOMBA	1186	661	Non Compresa
SANTA PALOMBA	1186	662	Non Compresa
SANTA PALOMBA	1186	663	Non Compresa
SANTA PALOMBA	1186	665	Non Compresa
SANTA PALOMBA	1186	666	Non Compresa
SANTA PALOMBA	1186	667	Non Compresa
SANTA PALOMBA	1186	668	Non Compresa
SANTA PALOMBA	1186	669	Non Compresa
SANTA PALOMBA	1186	670	Non Compresa
SANTA PALOMBA	1186	671	Non Compresa
SANTA PALOMBA	1186	672	Non Compresa
SANTA PALOMBA	1186	673	Non Compresa
SANTA PALOMBA	1186	674	Non Compresa
SANTA PALOMBA	1186	675	Non Compresa
SANTA PALOMBA	1186	676	Non Compresa
SANTA PALOMBA	1186	714	Non Compresa
SANTA PALOMBA	1186	715	Non Compresa
SANTA PALOMBA	1186	716	Non Compresa
SANTA PALOMBA	1186	717	Non Compresa
SANTA PALOMBA	1186	718	Non Compresa
SANTA PALOMBA	1186	719	Non Compresa
SANTA PALOMBA	1186	720	Non Compresa
SANTA PALOMBA	1186	721	Non Compresa
SANTA PALOMBA	1186	722	Non Compresa
SANTA PALOMBA	1186	723	Non Compresa
SANTA PALOMBA	1186	724	Non Compresa
SANTA PALOMBA	1186	725	Non Compresa
SANTA PALOMBA	1186	726	Non Compresa
SANTA PALOMBA	1186	727	Non Compresa
SANTA PALOMBA	1186	728	Non Compresa
SANTA PALOMBA	1186	729	Non Compresa
SANTA PALOMBA	1186	730	Non Compresa
SANTA PALOMBA	1186	731	Non Compresa
SANTA PALOMBA	1186	732	Non Compresa
SANTA PALOMBA	1186	733	Non Compresa
SANTA PALOMBA	1186	734	Non Compresa



Riferimento Area	FOGLIO	PARTICELLE	Area TFUE (art.107.3 lett. C)
SANTA PALOMBA	1186	735	Non Compresa
SANTA PALOMBA	1186	736	Non Compresa
SANTA PALOMBA	1186	737	Non Compresa
SANTA PALOMBA	1186	738	Non Compresa
SANTA PALOMBA	1186	739	Non Compresa
SANTA PALOMBA	1186	740	Non Compresa
SANTA PALOMBA	1186	741	Non Compresa
SANTA PALOMBA	1186	742	Non Compresa
SANTA PALOMBA	1186	743	Non Compresa
SANTA PALOMBA	1186	744	Non Compresa
SANTA PALOMBA	1186	745	Non Compresa
SANTA PALOMBA	1186	746	Non Compresa
SANTA PALOMBA	1186	747	Non Compresa
SANTA PALOMBA	1186	748	Non Compresa
SANTA PALOMBA	1186	749	Non Compresa
SANTA PALOMBA	1186	750	Non Compresa
SANTA PALOMBA	1186	X1	Non Compresa
SANTA PALOMBA	1186	X2	Non Compresa
SANTA PALOMBA	1186	X3	Non Compresa
SANTA PALOMBA	1186	X4	Non Compresa
SANTA PALOMBA	1186	X5	Non Compresa
ROMA TIBURTINA	290D	29	compresa
ROMA TIBURTINA	290D	30	compresa
ROMA TIBURTINA	290D	37	compresa
ROMA TIBURTINA	290D	69	compresa
ROMA TIBURTINA	290D	91	compresa
ROMA TIBURTINA	290D	122	compresa
ROMA TIBURTINA	290D	141	compresa
ROMA TIBURTINA	290D	142	compresa
ROMA TIBURTINA	290D	143	compresa
ROMA TIBURTINA	290D	147	compresa
ROMA TIBURTINA	290D	155	compresa
ROMA TIBURTINA	290D	167	compresa
ROMA TIBURTINA	290D	168	compresa
ROMA TIBURTINA	290D	169	compresa
ROMA TIBURTINA	290D	173	compresa
ROMA TIBURTINA	290D	182	compresa
ROMA TIBURTINA	290D	183	compresa
ROMA TIBURTINA	290D	200	compresa
ROMA TIBURTINA	290D	202	compresa
ROMA TIBURTINA	290D	203	compresa
ROMA TIBURTINA	290D	206	compresa
ROMA TIBURTINA	290D	214	compresa
ROMA TIBURTINA	290D	218	compresa
ROMA TIBURTINA	290D	220	compresa
ROMA TIBURTINA	290D	236	compresa
ROMA TIBURTINA	290D	239	compresa



Riferimento Area	FOGLIO	PARTICELLE	Area TFUE (art.107.3 lett. C)
ROMA TIBURTINA	290D	254	compresa
ROMA TIBURTINA	290D	257	compresa
ROMA TIBURTINA	290D	258	compresa
ROMA TIBURTINA	290D	268	compresa
ROMA TIBURTINA	290D	285	compresa
ROMA TIBURTINA	290D	290	compresa
ROMA TIBURTINA	290D	294	compresa
ROMA TIBURTINA	290D	295	compresa
ROMA TIBURTINA	290D	399	compresa
ROMA TIBURTINA	290D	456	compresa
ROMA TIBURTINA	290D	457	compresa
ROMA TIBURTINA	290D	458	compresa
ROMA TIBURTINA	290D	592	compresa
ROMA TIBURTINA	290D	594	compresa
ROMA TIBURTINA	290D	604	compresa
ROMA TIBURTINA	290D	692	compresa
ROMA TIBURTINA	290D	766	compresa
ROMA TIBURTINA	290D	791	compresa
ROMA TIBURTINA	290D	792	compresa
ROMA TIBURTINA	290D	793	compresa
ROMA TIBURTINA	290D	795	compresa
ROMA TIBURTINA	290D	799	compresa
ROMA TIBURTINA	290D	801	compresa
ROMA TIBURTINA	290D	803	compresa
ROMA TIBURTINA	290D	804	compresa
ROMA TIBURTINA	290D	812	compresa
ROMA TIBURTINA	290D	886	compresa
ROMA TIBURTINA	290D	1061	compresa
ROMA TIBURTINA	290D	1085	compresa
ROMA TIBURTINA	290D	1086	compresa
ROMA TIBURTINA	290D	1087	compresa
ROMA TIBURTINA	290D	1088	compresa
ROMA TIBURTINA	290D	1367	compresa
ROMA TIBURTINA	290D	1715	compresa
ROMA TIBURTINA	290D	1840	compresa
ROMA TIBURTINA	290D	1926	compresa
ROMA TIBURTINA	290D	1927	compresa
ROMA TIBURTINA	290D	1929	compresa
ROMA TIBURTINA	290D	1930	compresa
ROMA TIBURTINA	290D	1931	compresa
ROMA TIBURTINA	290D	1933	compresa
ROMA TIBURTINA	290D	1935	compresa
ROMA TIBURTINA	290D	1936	compresa
ROMA TIBURTINA	290D	1937	compresa
ROMA TIBURTINA	290D	1938	compresa
ROMA TIBURTINA	290D	1939	compresa
ROMA TIBURTINA	290D	1940	compresa



Riferimento Area	FOGLIO	PARTICELLE	Area TFUE (art.107.3 lett. C)
ROMA TIBURTINA	290D	1941	compresa
ROMA TIBURTINA	290D	1942	compresa
ROMA TIBURTINA	290D	1943	compresa
ROMA TIBURTINA	290D	1944	compresa
ROMA TIBURTINA	290D	1945	compresa
ROMA TIBURTINA	290D	1946	compresa
ROMA TIBURTINA	290D	2017	compresa
ROMA TIBURTINA	290D	2019	compresa
ROMA TIBURTINA	290D	2020	compresa
ROMA TIBURTINA	290D	2021	compresa
ROMA TIBURTINA	290D	2022	compresa
ROMA TIBURTINA	290D	2023	compresa
ROMA TIBURTINA	290D	2024	compresa
ROMA TIBURTINA	290D	2025	compresa
ROMA TIBURTINA	290D	2026	compresa
ROMA TIBURTINA	290D	2027	compresa
ROMA TIBURTINA	290D	2031	compresa
ROMA TIBURTINA	290D	2034	compresa
ROMA TIBURTINA	290D	2036	compresa
ROMA TIBURTINA	290D	2037	compresa
ROMA TIBURTINA	290D	2038	compresa
ROMA TIBURTINA	290D	2104	compresa
ROMA TIBURTINA	290D	2120	compresa
ROMA TIBURTINA	290D	2308	compresa
ROMA TIBURTINA	290D	2309	compresa
ROMA TIBURTINA	290D	2310	compresa
ROMA TIBURTINA	290D	2321	compresa
ROMA TIBURTINA	290D	2322	compresa
ROMA TIBURTINA	290D	2323	compresa
ROMA TIBURTINA	290D	2325	compresa
ROMA TIBURTINA	290D	2342	compresa
ROMA TIBURTINA	290D	2489	compresa
ROMA TIBURTINA	290D	2490	compresa
ROMA TIBURTINA	290D	2491	compresa
ROMA TIBURTINA	290E	71	compresa
ROMA TIBURTINA	290E	74	compresa
ROMA TIBURTINA	290E	79	compresa
ROMA TIBURTINA	290E	87	compresa
ROMA TIBURTINA	290E	89	compresa
ROMA TIBURTINA	290E	90	compresa
ROMA TIBURTINA	290E	107	compresa
ROMA TIBURTINA	290E	129	compresa
ROMA TIBURTINA	290E	143	compresa
ROMA TIBURTINA	290E	148	compresa
ROMA TIBURTINA	290E	155	compresa
ROMA TIBURTINA	290E	158	compresa
ROMA TIBURTINA	290E	159	compresa



Riferimento Area	FOGLIO	PARTICELLE	Area TFUE (art.107.3 lett. C)
ROMA TIBURTINA	290E	178	compresa
ROMA TIBURTINA	290E	180	compresa
ROMA TIBURTINA	290E	184	compresa
ROMA TIBURTINA	290E	193	compresa
ROMA TIBURTINA	290E	194	compresa
ROMA TIBURTINA	290E	199	compresa
ROMA TIBURTINA	290E	203	compresa
ROMA TIBURTINA	290E	205	compresa
ROMA TIBURTINA	290E	207	compresa
ROMA TIBURTINA	290E	208	compresa
ROMA TIBURTINA	290E	209	compresa
ROMA TIBURTINA	290E	210	compresa
ROMA TIBURTINA	290E	218	compresa
ROMA TIBURTINA	290E	230	compresa
ROMA TIBURTINA	290E	268	compresa
ROMA TIBURTINA	290E	594	compresa
ROMA TIBURTINA	290E	688	compresa
ROMA TIBURTINA	290E	689	compresa
ROMA TIBURTINA	290E	692	compresa
ROMA TIBURTINA	290E	693	compresa
ROMA TIBURTINA	290E	694	compresa
ROMA TIBURTINA	290E	699	compresa
ROMA TIBURTINA	290E	700	compresa
ROMA TIBURTINA	290E	701	compresa
ROMA TIBURTINA	290E	702	compresa
ROMA TIBURTINA	290E	704	compresa
ROMA TIBURTINA	290E	705	compresa
ROMA TIBURTINA	290E	713	compresa
ROMA TIBURTINA	290E	716	compresa
ROMA TIBURTINA	290E	718	compresa
ROMA TIBURTINA	290E	722	compresa
ROMA TIBURTINA	290E	723	compresa
ROMA TIBURTINA	290E	724	compresa
ROMA TIBURTINA	290E	725	compresa
ROMA TIBURTINA	290E	727	compresa
ROMA TIBURTINA	290E	728	compresa
ROMA TIBURTINA	290E	729	compresa
ROMA TIBURTINA	290E	730	compresa
ROMA TIBURTINA	290E	731	compresa
ROMA TIBURTINA	290E	733	compresa
ROMA TIBURTINA	290E	734	compresa
ROMA TIBURTINA	290E	735	compresa
ROMA TIBURTINA	290E	736	compresa
ROMA TIBURTINA	290E	744	compresa
ROMA TIBURTINA	290E	745	compresa
ROMA TIBURTINA	290E	746	compresa
ROMA TIBURTINA	290E	838	compresa



Riferimento Area	FOGLIO	PARTICELLE	Area TFUE (art.107.3 lett. C)
ROMA TIBURTINA	290E	875	compresa
ROMA TIBURTINA	290E	876	compresa
ROMA TIBURTINA	290E	878	compresa
ROMA TIBURTINA	290E	879	compresa
ROMA TIBURTINA	290E	880	compresa
ROMA TIBURTINA	290E	881	compresa
ROMA TIBURTINA	290E	920	compresa
ROMA TIBURTINA	290E	921	compresa
ROMA TIBURTINA	290E	1040	compresa
ROMA TIBURTINA	290E	1041	compresa
ROMA TIBURTINA	290E	1050	compresa
ROMA TIBURTINA	290E	1060	compresa
ROMA TIBURTINA	290E	1233	compresa
ROMA TIBURTINA	290E	1350	compresa
ROMA TIBURTINA	290E	1470	compresa
ROMA TIBURTINA	290E	1474	compresa
ROMA TIBURTINA	290E	1565	compresa
ROMA TIBURTINA	290E	1571	compresa
ROMA TIBURTINA	290E	1572	compresa
ROMA TIBURTINA	290E	1619	compresa
ROMA TIBURTINA	290E	1630	compresa
ROMA TIBURTINA	290E	1631	compresa
ROMA TIBURTINA	290E	1648	compresa
ROMA TIBURTINA	290E	1650	compresa
ROMA TIBURTINA	290E	1653	compresa
ROMA TIBURTINA	290E	1654	compresa
ROMA TIBURTINA	290E	1743	compresa
ROMA TIBURTINA	290E	1822	compresa
ROMA TIBURTINA	290E	1877	compresa
ROMA TIBURTINA	290E	1930	compresa
ROMA TIBURTINA	290E	1936	compresa
ROMA TIBURTINA	290E	1937	compresa
ROMA TIBURTINA	290E	1938	compresa
ROMA TIBURTINA	290E	1939	compresa
ROMA TIBURTINA	290E	1941	compresa
ROMA TIBURTINA	290E	1942	compresa
ROMA TIBURTINA	290E	1943	compresa
ROMA TIBURTINA	290E	1944	compresa
ROMA TIBURTINA	290E	1945	compresa
ROMA TIBURTINA	290E	1975	compresa
ROMA TIBURTINA	290E	1976	compresa
ROMA TIBURTINA	290E	1977	compresa
ROMA TIBURTINA	290E	1978	compresa
ROMA TIBURTINA	290E	1979	compresa
ROMA TIBURTINA	290E	1980	compresa
ROMA TIBURTINA	290E	1981	compresa
ROMA TIBURTINA	290E	1982	compresa



Riferimento Area	FOGLIO	PARTICELLE	Area TFUE (art.107.3 lett. C)
ROMA TIBURTINA	290E	1983	compresa
ROMA TIBURTINA	290E	1984	compresa
ROMA TIBURTINA	290E	1985	compresa
ROMA TIBURTINA	290E	1987	compresa
ROMA TIBURTINA	290E	1989	compresa
ROMA TIBURTINA	290E	1990	compresa
ROMA TIBURTINA	290E	1992	compresa
ROMA TIBURTINA	290E	1993	compresa
ROMA TIBURTINA	290E	1994	compresa
ROMA TIBURTINA	290E	1995	compresa
ROMA TIBURTINA	290E	1996	compresa
ROMA TIBURTINA	290E	1997	compresa
ROMA TIBURTINA	290E	1998	compresa
ROMA TIBURTINA	290E	1999	compresa
ROMA TIBURTINA	290E	2000	compresa
ROMA TIBURTINA	290E	2001	compresa
ROMA TIBURTINA	290E	2003	compresa
ROMA TIBURTINA	290E	2005	compresa
ROMA TIBURTINA	290E	2006	compresa
ROMA TIBURTINA	290E	2007	compresa
ROMA TIBURTINA	290E	2008	compresa
ROMA TIBURTINA	290E	2009	compresa
ROMA TIBURTINA	290E	2010	compresa
ROMA TIBURTINA	290E	2012	compresa
ROMA TIBURTINA	290E	2013	compresa
ROMA TIBURTINA	290E	2051	compresa
ROMA TIBURTINA	290E	2052	compresa
ROMA TIBURTINA	290E	2053	compresa
ROMA TIBURTINA	290E	2062	compresa
ROMA TIBURTINA	290E	2063	compresa
ROMA TIBURTINA	290E	2064	compresa
ROMA TIBURTINA	290E	2065	compresa
ROMA TIBURTINA	290E	2066	compresa
ROMA TIBURTINA	290E	2067	compresa
ROMA TIBURTINA	290E	2068	compresa
ROMA TIBURTINA	290E	2069	compresa
ROMA TIBURTINA	290E	2070	compresa
ROMA TIBURTINA	290E	2071	compresa
ROMA TIBURTINA	290E	2072	compresa
ROMA TIBURTINA	290E	2074	compresa
ROMA TIBURTINA	290E	2075	compresa
ROMA TIBURTINA	290E	2076	compresa
ROMA TIBURTINA	290E	2077	compresa
ROMA TIBURTINA	290E	2078	compresa
ROMA TIBURTINA	290E	2079	compresa
ROMA TIBURTINA	290E	2081	compresa
ROMA TIBURTINA	290E	2082	compresa



Riferimento Area	FOGLIO	PARTICELLE	Area TFUE (art.107.3 lett. C)
ROMA TIBURTINA	290E	2085	compresa
ROMA TIBURTINA	290E	2086	compresa
ROMA TIBURTINA	290E	2133	compresa
ROMA TIBURTINA	290E	2293	compresa
ROMA TIBURTINA	290E	2297	compresa
ROMA TIBURTINA	290E	2319	compresa
ROMA TIBURTINA	290E	2321	compresa
ROMA TIBURTINA	290E	2323	compresa
ROMA TIBURTINA	290E	2374	compresa
ROMA TIBURTINA	290E	2375	compresa
ROMA TIBURTINA	290E	2376	compresa
ROMA TIBURTINA	290E	2377	compresa
ROMA TIBURTINA	290E	2382	compresa
ROMA TIBURTINA	290E	2383	compresa
ROMA TIBURTINA	290E	2478	compresa
ROMA TIBURTINA	290E	2489	compresa
ROMA TIBURTINA	293B	14	compresa
ROMA TIBURTINA	293B	18	compresa
ROMA TIBURTINA	293B	21	compresa
ROMA TIBURTINA	293B	29	compresa
ROMA TIBURTINA	293B	30	compresa
ROMA TIBURTINA	293B	41	compresa
ROMA TIBURTINA	293B	64	compresa
ROMA TIBURTINA	293B	69	compresa
ROMA TIBURTINA	293B	71	compresa
ROMA TIBURTINA	293B	73	compresa
ROMA TIBURTINA	293B	75	compresa
ROMA TIBURTINA	293B	81	compresa
ROMA TIBURTINA	293B	83	compresa
ROMA TIBURTINA	293B	87	compresa
ROMA TIBURTINA	293B	89	compresa
ROMA TIBURTINA	293B	90	compresa
ROMA TIBURTINA	293B	91	compresa
ROMA TIBURTINA	293B	92	compresa
ROMA TIBURTINA	293B	93	compresa
ROMA TIBURTINA	293B	94	compresa
ROMA TIBURTINA	293B	96	compresa
ROMA TIBURTINA	293B	97	compresa
ROMA TIBURTINA	293B	98	compresa
ROMA TIBURTINA	293B	109	compresa
ROMA TIBURTINA	293B	111	compresa
ROMA TIBURTINA	293B	112	compresa
ROMA TIBURTINA	293B	114	compresa
ROMA TIBURTINA	293B	120	compresa
ROMA TIBURTINA	293B	124	compresa
ROMA TIBURTINA	293B	125	compresa
ROMA TIBURTINA	293B	126	compresa



Riferimento Area	FOGLIO	PARTICELLE	Area TFUE (art.107.3 lett. C)
ROMA TIBURTINA	293B	127	compresa
ROMA TIBURTINA	293B	130	compresa
ROMA TIBURTINA	293B	142	compresa
ROMA TIBURTINA	293B	143	compresa
ROMA TIBURTINA	293B	144	compresa
ROMA TIBURTINA	293B	146	compresa
ROMA TIBURTINA	293B	147	compresa
ROMA TIBURTINA	293B	164	compresa
ROMA TIBURTINA	293B	165	compresa
ROMA TIBURTINA	293B	166	compresa
ROMA TIBURTINA	293B	171	compresa
ROMA TIBURTINA	293B	172	compresa
ROMA TIBURTINA	293B	173	compresa
ROMA TIBURTINA	293B	174	compresa
ROMA TIBURTINA	293B	177	compresa
ROMA TIBURTINA	293B	178	compresa
ROMA TIBURTINA	293B	180	compresa
ROMA TIBURTINA	293B	182	compresa
ROMA TIBURTINA	293B	186	compresa
ROMA TIBURTINA	293B	187	compresa
ROMA TIBURTINA	293B	196	compresa
ROMA TIBURTINA	293B	197	compresa
ROMA TIBURTINA	293B	198	compresa
ROMA TIBURTINA	293B	199	compresa
ROMA TIBURTINA	293B	200	compresa
ROMA TIBURTINA	293B	201	compresa
ROMA TIBURTINA	293B	202	compresa
ROMA TIBURTINA	293B	203	compresa
ROMA TIBURTINA	293B	212	compresa
ROMA TIBURTINA	293B	216	compresa
ROMA TIBURTINA	293B	217	compresa
ROMA TIBURTINA	293B	234	compresa
ROMA TIBURTINA	293B	235	compresa
ROMA TIBURTINA	293B	236	compresa
ROMA TIBURTINA	293B	237	compresa
ROMA TIBURTINA	293B	239	compresa
ROMA TIBURTINA	293B	254	compresa
ROMA TIBURTINA	293B	258	compresa
ROMA TIBURTINA	293B	259	compresa
ROMA TIBURTINA	293B	261	compresa
ROMA TIBURTINA	293B	408	compresa
ROMA TIBURTINA	293B	469	compresa
ROMA TIBURTINA	293B	470	compresa
ROMA TIBURTINA	293B	473	compresa
ROMA TIBURTINA	293B	475	compresa
ROMA TIBURTINA	293B	489	compresa
ROMA TIBURTINA	293B	490	compresa



Riferimento Area	FOGLIO	PARTICELLE	Area TFUE (art.107.3 lett. C)
ROMA TIBURTINA	293B	495	compresa
ROMA TIBURTINA	293B	497	compresa
ROMA TIBURTINA	293B	498	compresa
ROMA TIBURTINA	293B	499	compresa
ROMA TIBURTINA	293B	500	compresa
ROMA TIBURTINA	293B	505	compresa
ROMA TIBURTINA	293B	511	compresa
ROMA TIBURTINA	293B	513	compresa
ROMA TIBURTINA	293B	514	compresa
ROMA TIBURTINA	293B	515	compresa
ROMA TIBURTINA	293B	516	compresa
ROMA TIBURTINA	293B	520	compresa
ROMA TIBURTINA	293B	522	compresa
ROMA TIBURTINA	293B	525	compresa
ROMA TIBURTINA	293B	529	compresa
ROMA TIBURTINA	293B	530	compresa
ROMA TIBURTINA	293B	531	compresa
ROMA TIBURTINA	293B	532	compresa
ROMA TIBURTINA	293B	535	compresa
ROMA TIBURTINA	293B	536	compresa
ROMA TIBURTINA	293B	537	compresa
ROMA TIBURTINA	293B	539	compresa
ROMA TIBURTINA	293B	540	compresa
ROMA TIBURTINA	293B	545	compresa
ROMA TIBURTINA	293B	546	compresa
ROMA TIBURTINA	293B	547	compresa
ROMA TIBURTINA	293B	548	compresa
ROMA TIBURTINA	293B	549	compresa
ROMA TIBURTINA	293B	550	compresa
ROMA TIBURTINA	293B	551	compresa
ROMA TIBURTINA	293B	552	compresa
ROMA TIBURTINA	293B	553	compresa
ROMA TIBURTINA	293B	554	compresa
ROMA TIBURTINA	293B	557	compresa
ROMA TIBURTINA	293B	563	compresa
ROMA TIBURTINA	293B	564	compresa
ROMA TIBURTINA	293B	566	compresa
ROMA TIBURTINA	293B	567	compresa
ROMA TIBURTINA	293B	568	compresa
ROMA TIBURTINA	293B	575	compresa
ROMA TIBURTINA	293B	576	compresa
ROMA TIBURTINA	293B	577	compresa
ROMA TIBURTINA	293B	578	compresa
ROMA TIBURTINA	293B	579	compresa
ROMA TIBURTINA	293B	580	compresa
ROMA TIBURTINA	293B	592	compresa
ROMA TIBURTINA	293B	594	compresa



Riferimento Area	FOGLIO	PARTICELLE	Area TFUE (art.107.3 lett. C)
ROMA TIBURTINA	293B	597	compresa
ROMA TIBURTINA	293B	632	compresa
ROMA TIBURTINA	293B	635	compresa
ROMA TIBURTINA	293B	640	compresa
ROMA TIBURTINA	293B	674	compresa
ROMA TIBURTINA	293B	684	compresa
ROMA TIBURTINA	293B	692	compresa
ROMA TIBURTINA	293B	706	compresa
ROMA TIBURTINA	293B	713	compresa
ROMA TIBURTINA	293B	745	compresa
ROMA TIBURTINA	293B	746	compresa
ROMA TIBURTINA	293B	803	compresa
ROMA TIBURTINA	293B	868	compresa
ROMA TIBURTINA	293B	869	compresa
ROMA TIBURTINA	293B	870	compresa
ROMA TIBURTINA	293B	895	compresa
ROMA TIBURTINA	293B	1034	compresa
ROMA TIBURTINA	293B	1066	compresa
ROMA TIBURTINA	293B	1067	compresa
ROMA TIBURTINA	293B	1151	compresa
ROMA TIBURTINA	293B	1154	compresa
ROMA TIBURTINA	293B	1155	compresa
ROMA TIBURTINA	293B	1158	compresa
ROMA TIBURTINA	293B	1159	compresa
ROMA TIBURTINA	293B	1184	compresa
ROMA TIBURTINA	293B	1186	compresa
ROMA TIBURTINA	293B	1189	compresa
ROMA TIBURTINA	293B	1190	compresa
ROMA TIBURTINA	293B	1191	compresa
ROMA TIBURTINA	293B	1193	compresa
ROMA TIBURTINA	293B	1194	compresa
ROMA TIBURTINA	293B	1248	compresa
ROMA TIBURTINA	293B	1249	compresa
ROMA TIBURTINA	293B	1250	compresa
ROMA TIBURTINA	293B	1266	compresa
ROMA TIBURTINA	293B	1270	compresa
ROMA TIBURTINA	293B	1272	compresa
ROMA TIBURTINA	293B	1274	compresa
ROMA TIBURTINA	293B	1291	compresa
ROMA TIBURTINA	293B	1323	compresa
ROMA TIBURTINA	293B	1324	compresa
ROMA TIBURTINA	293B	1334	compresa
ROMA TIBURTINA	293B	1335	compresa
ROMA TIBURTINA	293B	1336	compresa
ROMA TIBURTINA	293B	1337	compresa
ROMA TIBURTINA	293B	1338	compresa
ROMA TIBURTINA	293B	1339	compresa



Riferimento Area	FOGLIO	PARTICELLE	Area TFUE (art.107.3 lett. C)
ROMA TIBURTINA	293B	1340	compresa
ROMA TIBURTINA	293B	1341	compresa
ROMA TIBURTINA	293B	1342	compresa
ROMA TIBURTINA	293B	1343	compresa
ROMA TIBURTINA	293B	1344	compresa
ROMA TIBURTINA	293B	1345	compresa
ROMA TIBURTINA	293B	1346	compresa
ROMA TIBURTINA	293B	1347	compresa
ROMA TIBURTINA	293B	1348	compresa
ROMA TIBURTINA	293B	1349	compresa
ROMA TIBURTINA	293B	1350	compresa
ROMA TIBURTINA	293B	1351	compresa
ROMA TIBURTINA	293B	1352	compresa
ROMA TIBURTINA	293B	1353	compresa
ROMA TIBURTINA	293B	1354	compresa
ROMA TIBURTINA	293B	1355	compresa
ROMA TIBURTINA	293B	1356	compresa
ROMA TIBURTINA	293B	1357	compresa
ROMA TIBURTINA	293B	1358	compresa
ROMA TIBURTINA	293B	1359	compresa
ROMA TIBURTINA	293B	1360	compresa
ROMA TIBURTINA	293B	1361	compresa
ROMA TIBURTINA	293B	1362	compresa
ROMA TIBURTINA	293B	1363	compresa
ROMA TIBURTINA	293B	1364	compresa
ROMA TIBURTINA	293B	1365	compresa
ROMA TIBURTINA	293B	1366	compresa
ROMA TIBURTINA	293B	1367	compresa
ROMA TIBURTINA	293B	1368	compresa
ROMA TIBURTINA	293B	1369	compresa
ROMA TIBURTINA	293B	1370	compresa
ROMA TIBURTINA	293B	1371	compresa
ROMA TIBURTINA	293B	1372	compresa
ROMA TIBURTINA	293B	1373	compresa
ROMA TIBURTINA	293B	1374	compresa
ROMA TIBURTINA	293B	1375	compresa
ROMA TIBURTINA	293B	1376	compresa
ROMA TIBURTINA	293B	1377	compresa
ROMA TIBURTINA	293B	1378	compresa
ROMA TIBURTINA	293B	1380	compresa
ROMA TIBURTINA	293B	1381	compresa
ROMA TIBURTINA	293B	1382	compresa
ROMA TIBURTINA	293B	1383	compresa
ROMA TIBURTINA	293B	1384	compresa
ROMA TIBURTINA	293B	1385	compresa
ROMA TIBURTINA	293B	1386	compresa
ROMA TIBURTINA	293B	1387	compresa



Riferimento Area	FOGLIO	PARTICELLE	Area TFUE (art.107.3 lett. C)
ROMA TIBURTINA	293B	1388	compresa
ROMA TIBURTINA	293B	1389	compresa
ROMA TIBURTINA	293B	1390	compresa
ROMA TIBURTINA	293B	1401	compresa
ROMA TIBURTINA	293B	1402	compresa
ROMA TIBURTINA	293B	1404	compresa
ROMA TIBURTINA	293B	1406	compresa
ROMA TIBURTINA	293B	1408	compresa
ROMA TIBURTINA	293B	1410	compresa
ROMA TIBURTINA	293B	1417	compresa
ROMA TIBURTINA	293B	1418	compresa
ROMA TIBURTINA	293B	1420	compresa
ROMA TIBURTINA	293B	1421	compresa
ROMA TIBURTINA	293B	1423	compresa
ROMA TIBURTINA	293B	1425	compresa
ROMA TIBURTINA	293B	1429	compresa
ROMA TIBURTINA	293B	1447	compresa
ROMA TIBURTINA	293B	1450	compresa
ROMA TIBURTINA	293B	1455	compresa
ROMA TIBURTINA	293B	1457	compresa
ROMA TIBURTINA	293B	1458	compresa
ROMA TIBURTINA	293B	1463	compresa
ROMA TIBURTINA	293B	1464	compresa
ROMA TIBURTINA	293B	1465	compresa
ROMA TIBURTINA	293B	1466	compresa
ROMA TIBURTINA	293B	1467	compresa
ROMA TIBURTINA	293B	1468	compresa
ROMA TIBURTINA	293B	1469	compresa
ROMA TIBURTINA	293B	1470	compresa
ROMA TIBURTINA	293B	1471	compresa
ROMA TIBURTINA	293B	1472	compresa
ROMA TIBURTINA	293B	1473	compresa
ROMA TIBURTINA	293B	1474	compresa
ROMA TIBURTINA	293B	1475	compresa
ROMA TIBURTINA	293B	1476	compresa
ROMA TIBURTINA	293B	1477	compresa
ROMA TIBURTINA	293B	1478	compresa
ROMA TIBURTINA	293B	1479	compresa
ROMA TIBURTINA	293B	1480	compresa
ROMA TIBURTINA	293B	1505	compresa
ROMA TIBURTINA	293B	1506	compresa
ROMA TIBURTINA	293B	1507	compresa
ROMA TIBURTINA	293B	1508	compresa
ROMA TIBURTINA	293B	1509	compresa
ROMA TIBURTINA	293B	1510	compresa
ROMA TIBURTINA	293B	1511	compresa
ROMA TIBURTINA	293B	1512	compresa



Riferimento Area	FOGLIO	PARTICELLE	Area TFUE (art.107.3 lett. C)
ROMA TIBURTINA	293B	1513	compresa
ROMA TIBURTINA	293B	1514	compresa
ROMA TIBURTINA	293B	1515	compresa
ROMA TIBURTINA	293B	1516	compresa
ROMA TIBURTINA	293B	1517	compresa
ROMA TIBURTINA	293B	1518	compresa
ROMA TIBURTINA	293B	1519	compresa
ROMA TIBURTINA	293B	1520	compresa
ROMA TIBURTINA	293B	1521	compresa
ROMA TIBURTINA	293B	1522	compresa
ROMA TIBURTINA	293B	1523	compresa
ROMA TIBURTINA	293B	1524	compresa
ROMA TIBURTINA	293B	1529	compresa
ROMA TIBURTINA	293B	1631	compresa
ROMA TIBURTINA	293B	1677	compresa
ROMA TIBURTINA	293B	1693	compresa
ROMA TIBURTINA	293B	1727	compresa
ROMA TIBURTINA	293B	1745	compresa
ROMA TIBURTINA	293B	1768	compresa
ROMA TIBURTINA	293B	1774	compresa
ROMA TIBURTINA	293B	1776	compresa
ROMA TIBURTINA	293B	1809	compresa
ROMA TIBURTINA	293B	1810	compresa
ROMA TIBURTINA	293B	1811	compresa
ROMA TIBURTINA	293B	1812	compresa
ROMA TIBURTINA	293B	1826	compresa
ROMA TIBURTINA	293B	1839	compresa
ROMA TIBURTINA	293B	1840	compresa
ROMA TIBURTINA	293B	1847	compresa
ROMA TIBURTINA	293B	1945	compresa
ROMA TIBURTINA	293B	1946	compresa
ROMA TIBURTINA	293B	1979	compresa
ROMA TIBURTINA	293B	2027	compresa
ROMA TIBURTINA	293B	2120	compresa
ROMA TIBURTINA	293B	2319	compresa
ROMA TIBURTINA	293B	2374	compresa
ROMA TIBURTINA	293B	2375	compresa
ROMA TIBURTINA	293B	A	compresa
ROMA TIBURTINA	293C	17	compresa
ROMA TIBURTINA	293C	40	compresa
ROMA TIBURTINA	293C	61	compresa
ROMA TIBURTINA	293C	65	compresa
ROMA TIBURTINA	293C	101	compresa
ROMA TIBURTINA	293C	104	compresa
ROMA TIBURTINA	293C	109	compresa
ROMA TIBURTINA	293C	111	compresa
ROMA TIBURTINA	293C	128	compresa



Riferimento Area	FOGLIO	PARTICELLE	Area TFUE (art.107.3 lett. C)
ROMA TIBURTINA	293C	135	compresa
ROMA TIBURTINA	293C	136	compresa
ROMA TIBURTINA	293C	137	compresa
ROMA TIBURTINA	293C	139	compresa
ROMA TIBURTINA	293C	140	compresa
ROMA TIBURTINA	293C	141	compresa
ROMA TIBURTINA	293C	148	compresa
ROMA TIBURTINA	293C	150	compresa
ROMA TIBURTINA	293C	154	compresa
ROMA TIBURTINA	293C	156	compresa
ROMA TIBURTINA	293C	185	compresa
ROMA TIBURTINA	293C	186	compresa
ROMA TIBURTINA	293C	187	compresa
ROMA TIBURTINA	293C	226	compresa
ROMA TIBURTINA	293C	229	compresa
ROMA TIBURTINA	293C	232	compresa
ROMA TIBURTINA	293C	240	compresa
ROMA TIBURTINA	293C	241	compresa
ROMA TIBURTINA	293C	242	compresa
ROMA TIBURTINA	293C	243	compresa
ROMA TIBURTINA	293C	244	compresa
ROMA TIBURTINA	293C	245	compresa
ROMA TIBURTINA	293C	286	compresa
ROMA TIBURTINA	293C	308	compresa
ROMA TIBURTINA	293C	309	compresa
ROMA TIBURTINA	293C	320	compresa
ROMA TIBURTINA	293C	324	compresa
ROMA TIBURTINA	293C	325	compresa
ROMA TIBURTINA	293C	330	compresa
ROMA TIBURTINA	293C	331	compresa
ROMA TIBURTINA	293C	332	compresa
ROMA TIBURTINA	293C	336	compresa
ROMA TIBURTINA	293C	337	compresa
ROMA TIBURTINA	293C	338	compresa
ROMA TIBURTINA	293C	340	compresa
ROMA TIBURTINA	293C	341	compresa
ROMA TIBURTINA	293C	348	compresa
ROMA TIBURTINA	293C	350	compresa
ROMA TIBURTINA	293C	351	compresa
ROMA TIBURTINA	293C	353	compresa
ROMA TIBURTINA	293C	354	compresa
ROMA TIBURTINA	293C	355	compresa
ROMA TIBURTINA	293C	364	compresa
ROMA TIBURTINA	293C	633	compresa
ROMA TIBURTINA	293C	639	compresa
ROMA TIBURTINA	293C	663	compresa
ROMA TIBURTINA	293C	664	compresa



Riferimento Area	FOGLIO	PARTICELLE	Area TFUE (art.107.3 lett. C)
ROMA TIBURTINA	293C	668	compresa
ROMA TIBURTINA	293C	700	compresa
ROMA TIBURTINA	293C	701	compresa
ROMA TIBURTINA	293C	706	compresa
ROMA TIBURTINA	293C	708	compresa
ROMA TIBURTINA	293C	709	compresa
ROMA TIBURTINA	293C	714	compresa
ROMA TIBURTINA	293C	716	compresa
ROMA TIBURTINA	293C	719	compresa
ROMA TIBURTINA	293C	721	compresa
ROMA TIBURTINA	293C	824	compresa
ROMA TIBURTINA	293C	825	compresa
ROMA TIBURTINA	293C	826	compresa
ROMA TIBURTINA	293C	827	compresa
ROMA TIBURTINA	293C	828	compresa
ROMA TIBURTINA	293C	829	compresa
ROMA TIBURTINA	293C	830	compresa
ROMA TIBURTINA	293C	832	compresa
ROMA TIBURTINA	293C	833	compresa
ROMA TIBURTINA	293C	838	compresa
ROMA TIBURTINA	293C	839	compresa
ROMA TIBURTINA	293C	848	compresa
ROMA TIBURTINA	293C	856	compresa
ROMA TIBURTINA	293C	860	compresa
ROMA TIBURTINA	293C	886	compresa
ROMA TIBURTINA	293C	888	compresa
ROMA TIBURTINA	293C	891	compresa
ROMA TIBURTINA	293C	895	compresa
ROMA TIBURTINA	293C	901	compresa
ROMA TIBURTINA	293C	903	compresa
ROMA TIBURTINA	293C	932	compresa
ROMA TIBURTINA	293C	933	compresa
ROMA TIBURTINA	293C	934	compresa
ROMA TIBURTINA	293C	935	compresa
ROMA TIBURTINA	293C	980	compresa
ROMA TIBURTINA	293C	981	compresa
ROMA TIBURTINA	293C	1057	compresa
ROMA TIBURTINA	293C	1061	compresa
ROMA TIBURTINA	293C	1062	compresa
ROMA TIBURTINA	293C	1063	compresa
ROMA TIBURTINA	293C	1064	compresa
ROMA TIBURTINA	293C	1065	compresa
ROMA TIBURTINA	293C	1070	compresa
ROMA TIBURTINA	293C	1071	compresa
ROMA TIBURTINA	293C	1072	compresa
ROMA TIBURTINA	293C	1073	compresa
ROMA TIBURTINA	293C	1074	compresa



Riferimento Area	FOGLIO	PARTICELLE	Area TFUE (art.107.3 lett. C)
ROMA TIBURTINA	293C	1075	compresa
ROMA TIBURTINA	293C	1076	compresa
ROMA TIBURTINA	293C	1077	compresa
ROMA TIBURTINA	293C	1078	compresa
ROMA TIBURTINA	293C	1079	compresa
ROMA TIBURTINA	293C	1080	compresa
ROMA TIBURTINA	293C	1081	compresa
ROMA TIBURTINA	293C	1082	compresa
ROMA TIBURTINA	293C	1083	compresa
ROMA TIBURTINA	293C	1084	compresa
ROMA TIBURTINA	293C	1085	compresa
ROMA TIBURTINA	293C	1086	compresa
ROMA TIBURTINA	293C	1088	compresa
ROMA TIBURTINA	293C	1093	compresa
ROMA TIBURTINA	293C	1094	compresa
ROMA TIBURTINA	293C	1097	compresa
ROMA TIBURTINA	293C	1109	compresa
ROMA TIBURTINA	293C	1113	compresa
ROMA TIBURTINA	293C	1125	compresa
ROMA TIBURTINA	293C	1126	compresa
ROMA TIBURTINA	293C	1128	compresa
ROMA TIBURTINA	293C	1129	compresa
ROMA TIBURTINA	293C	1192	compresa
ROMA TIBURTINA	293C	1195	compresa
ROMA TIBURTINA	293C	1196	compresa
ROMA TIBURTINA	293C	1229	compresa
ROMA TIBURTINA	293C	1230	compresa
ROMA TIBURTINA	293C	1231	compresa
ROMA TIBURTINA	293C	1232	compresa
ROMA TIBURTINA	293C	1233	compresa
ROMA TIBURTINA	293C	1234	compresa
ROMA TIBURTINA	293C	1235	compresa
ROMA TIBURTINA	293C	1236	compresa
ROMA TIBURTINA	293C	1237	compresa
ROMA TIBURTINA	293C	1242	compresa
ROMA TIBURTINA	293C	1243	compresa
ROMA TIBURTINA	293C	1277	compresa
ROMA TIBURTINA	293C	1278	compresa
ROMA TIBURTINA	293C	1279	compresa
ROMA TIBURTINA	293C	1284	compresa
ROMA TIBURTINA	293C	1285	compresa
ROMA TIBURTINA	293C	1286	compresa
ROMA TIBURTINA	293C	1287	compresa
ROMA TIBURTINA	293C	1296	compresa
ROMA TIBURTINA	293C	1301	compresa
ROMA TIBURTINA	293C	1308	compresa
ROMA TIBURTINA	293C	1309	compresa



Riferimento Area	FOGLIO	PARTICELLE	Area TFUE (art.107.3 lett. C)
ROMA TIBURTINA	293C	1320	compresa
ROMA TIBURTINA	293C	1361	compresa
ROMA TIBURTINA	293C	1376	compresa
ROMA TIBURTINA	293C	1418	compresa
ROMA TIBURTINA	293C	1419	compresa
ROMA TIBURTINA	293C	1420	compresa
ROMA TIBURTINA	293C	1421	compresa
ROMA TIBURTINA	293C	1423	compresa
ROMA TIBURTINA	293C	1425	compresa
ROMA TIBURTINA	293C	1429	compresa
ROMA TIBURTINA	293C	1434	compresa
ROMA TIBURTINA	293C	1435	compresa
ROMA TIBURTINA	293C	1437	compresa
ROMA TIBURTINA	293C	1438	compresa
ROMA TIBURTINA	293C	1439	compresa
ROMA TIBURTINA	293C	1440	compresa
ROMA TIBURTINA	293C	1441	compresa
ROMA TIBURTINA	293C	1442	compresa
ROMA TIBURTINA	293C	1443	compresa
ROMA TIBURTINA	293C	1444	compresa
ROMA TIBURTINA	293C	1458	compresa
ROMA TIBURTINA	293C	1462	compresa
ROMA TIBURTINA	293C	1463	compresa
ROMA TIBURTINA	293C	1481	compresa
ROMA TIBURTINA	293C	1483	compresa
ROMA TIBURTINA	293C	1484	compresa
ROMA TIBURTINA	293C	1485	compresa
ROMA TIBURTINA	293C	1486	compresa
ROMA TIBURTINA	293C	1488	compresa
ROMA TIBURTINA	293C	1489	compresa
ROMA TIBURTINA	293C	1491	compresa
ROMA TIBURTINA	293C	1492	compresa
ROMA TIBURTINA	293C	1493	compresa
ROMA TIBURTINA	293C	1494	compresa
ROMA TIBURTINA	293C	1495	compresa
ROMA TIBURTINA	293C	1496	compresa
ROMA TIBURTINA	293C	1497	compresa
ROMA TIBURTINA	293C	1499	compresa
ROMA TIBURTINA	293C	1500	compresa
ROMA TIBURTINA	293C	1501	compresa
ROMA TIBURTINA	293C	1502	compresa
ROMA TIBURTINA	293C	1504	compresa
ROMA TIBURTINA	293C	1507	compresa
ROMA TIBURTINA	293C	1530	compresa
ROMA TIBURTINA	293C	1535	compresa
ROMA TIBURTINA	293C	1623	compresa
ROMA TIBURTINA	293C	1632	compresa



Riferimento Area	FOGLIO	PARTICELLE	Area TFUE (art.107.3 lett. C)
ROMA TIBURTINA	293C	1636	compresa
ROMA TIBURTINA	293C	1637	compresa
ROMA TIBURTINA	293C	1638	compresa
ROMA TIBURTINA	293C	1639	compresa
ROMA TIBURTINA	293C	1640	compresa
ROMA TIBURTINA	293C	1641	compresa
ROMA TIBURTINA	293C	1642	compresa
ROMA TIBURTINA	293C	1643	compresa
ROMA TIBURTINA	293C	1644	compresa
ROMA TIBURTINA	293C	1645	compresa
ROMA TIBURTINA	293C	1646	compresa
ROMA TIBURTINA	293C	1647	compresa
ROMA TIBURTINA	293C	1648	compresa
ROMA TIBURTINA	293C	1649	compresa
ROMA TIBURTINA	293C	1650	compresa
ROMA TIBURTINA	293C	1651	compresa
ROMA TIBURTINA	293C	1652	compresa
ROMA TIBURTINA	293C	1653	compresa
ROMA TIBURTINA	293C	1654	compresa
ROMA TIBURTINA	293C	1655	compresa
ROMA TIBURTINA	293C	1656	compresa
ROMA TIBURTINA	293C	1657	compresa
ROMA TIBURTINA	293C	1658	compresa
ROMA TIBURTINA	293C	1659	compresa
ROMA TIBURTINA	293C	1660	compresa
ROMA TIBURTINA	293C	1661	compresa
ROMA TIBURTINA	293C	1662	compresa
ROMA TIBURTINA	293C	1663	compresa
ROMA TIBURTINA	293C	1664	compresa
ROMA TIBURTINA	293C	1665	compresa
ROMA TIBURTINA	293C	1666	compresa
ROMA TIBURTINA	293C	1667	compresa
ROMA TIBURTINA	293C	1668	compresa
ROMA TIBURTINA	293C	1669	compresa
ROMA TIBURTINA	293C	1670	compresa
ROMA TIBURTINA	293C	1671	compresa
ROMA TIBURTINA	293C	1672	compresa
ROMA TIBURTINA	293C	1673	compresa
ROMA TIBURTINA	293C	1674	compresa
ROMA TIBURTINA	293C	1675	compresa
ROMA TIBURTINA	293C	1691	compresa
ROMA TIBURTINA	293C	1692	compresa
ROMA TIBURTINA	293C	1693	compresa
ROMA TIBURTINA	293C	1695	compresa
ROMA TIBURTINA	293C	1696	compresa
ROMA TIBURTINA	293C	1697	compresa
ROMA TIBURTINA	293C	1698	compresa



Riferimento Area	FOGLIO	PARTICELLE	Area TFUE (art.107.3 lett. C)
ROMA TIBURTINA	293C	1699	compresa
ROMA TIBURTINA	293C	1700	compresa
ROMA TIBURTINA	293C	1701	compresa
ROMA TIBURTINA	293C	1702	compresa
ROMA TIBURTINA	293C	1706	compresa
ROMA TIBURTINA	293C	1711	compresa
ROMA TIBURTINA	293C	1712	compresa
ROMA TIBURTINA	293C	1719	compresa
ROMA TIBURTINA	293C	1722	compresa
ROMA TIBURTINA	293C	1726	compresa
ROMA TIBURTINA	293C	1727	compresa
ROMA TIBURTINA	293C	1728	compresa
ROMA TIBURTINA	293C	1754	compresa
ROMA TIBURTINA	293C	1761	compresa
ROMA TIBURTINA	293C	1802	compresa
ROMA TIBURTINA	293C	1807	compresa
ROMA TIBURTINA	293C	1815	compresa
ROMA TIBURTINA	293C	1847	compresa
ROMA TIBURTINA	293C	1849	compresa
ROMA TIBURTINA	293C	1857	compresa
ROMA TIBURTINA	293C	2106	compresa
ROMA TIBURTINA	293C	2107	compresa
ROMA TIBURTINA	293C	2163	compresa
ROMA TIBURTINA	293C	2179	compresa
ROMA TIBURTINA	293C	2181	compresa
ROMA TIBURTINA	293C	2217	compresa
ROMA TIBURTINA	293D	25	compresa
ROMA TIBURTINA	293D	27	compresa
ROMA TIBURTINA	293D	48	compresa
ROMA TIBURTINA	293D	49	compresa
ROMA TIBURTINA	293D	50	compresa
ROMA TIBURTINA	293D	51	compresa
ROMA TIBURTINA	293D	52	compresa
ROMA TIBURTINA	293D	63	compresa
ROMA TIBURTINA	293D	98	compresa
ROMA TIBURTINA	293D	109	compresa
ROMA TIBURTINA	293D	113	compresa
ROMA TIBURTINA	293D	116	compresa
ROMA TIBURTINA	293D	121	compresa
ROMA TIBURTINA	293D	122	compresa
ROMA TIBURTINA	293D	123	compresa
ROMA TIBURTINA	293D	131	compresa
ROMA TIBURTINA	293D	132	compresa
ROMA TIBURTINA	293D	144	compresa
ROMA TIBURTINA	293D	149	compresa
ROMA TIBURTINA	293D	162	compresa
ROMA TIBURTINA	293D	167	compresa



Riferimento Area	FOGLIO	PARTICELLE	Area TFUE (art.107.3 lett. C)
ROMA TIBURTINA	293D	168	compresa
ROMA TIBURTINA	293D	175	compresa
ROMA TIBURTINA	293D	178	compresa
ROMA TIBURTINA	293D	178	compresa
ROMA TIBURTINA	293D	183	compresa
ROMA TIBURTINA	293D	185	compresa
ROMA TIBURTINA	293D	196	compresa
ROMA TIBURTINA	293D	213	compresa
ROMA TIBURTINA	293D	215	compresa
ROMA TIBURTINA	293D	249	compresa
ROMA TIBURTINA	293D	250	compresa
ROMA TIBURTINA	293D	251	compresa
ROMA TIBURTINA	293D	252	compresa
ROMA TIBURTINA	293D	255	compresa
ROMA TIBURTINA	293D	264	compresa
ROMA TIBURTINA	293D	277	compresa
ROMA TIBURTINA	293D	284	compresa
ROMA TIBURTINA	293D	293	compresa
ROMA TIBURTINA	293D	294	compresa
ROMA TIBURTINA	293D	297	compresa
ROMA TIBURTINA	293D	298	compresa
ROMA TIBURTINA	293D	301	compresa
ROMA TIBURTINA	293D	369	compresa
ROMA TIBURTINA	293D	370	compresa
ROMA TIBURTINA	293D	373	compresa
ROMA TIBURTINA	293D	377	compresa
ROMA TIBURTINA	293D	378	compresa
ROMA TIBURTINA	293D	379	compresa
ROMA TIBURTINA	293D	380	compresa
ROMA TIBURTINA	293D	381	compresa
ROMA TIBURTINA	293D	382	compresa
ROMA TIBURTINA	293D	384	compresa
ROMA TIBURTINA	293D	385	compresa
ROMA TIBURTINA	293D	398	compresa
ROMA TIBURTINA	293D	402	compresa
ROMA TIBURTINA	293D	403	compresa
ROMA TIBURTINA	293D	404	compresa
ROMA TIBURTINA	293D	407	compresa
ROMA TIBURTINA	293D	408	compresa
ROMA TIBURTINA	293D	409	compresa
ROMA TIBURTINA	293D	410	compresa
ROMA TIBURTINA	293D	411	compresa
ROMA TIBURTINA	293D	412	compresa
ROMA TIBURTINA	293D	417	compresa
ROMA TIBURTINA	293D	422	compresa
ROMA TIBURTINA	293D	423	compresa
ROMA TIBURTINA	293D	424	compresa



Riferimento Area	FOGLIO	PARTICELLE	Area TFUE (art.107.3 lett. C)
ROMA TIBURTINA	293D	426	compresa
ROMA TIBURTINA	293D	427	compresa
ROMA TIBURTINA	293D	428	compresa
ROMA TIBURTINA	293D	429	compresa
ROMA TIBURTINA	293D	431	compresa
ROMA TIBURTINA	293D	432	compresa
ROMA TIBURTINA	293D	433	compresa
ROMA TIBURTINA	293D	434	compresa
ROMA TIBURTINA	293D	436	compresa
ROMA TIBURTINA	293D	592	compresa
ROMA TIBURTINA	293D	593	compresa
ROMA TIBURTINA	293D	601	compresa
ROMA TIBURTINA	293D	611	compresa
ROMA TIBURTINA	293D	612	compresa
ROMA TIBURTINA	293D	618	compresa
ROMA TIBURTINA	293D	619	compresa
ROMA TIBURTINA	293D	622	compresa
ROMA TIBURTINA	293D	626	compresa
ROMA TIBURTINA	293D	629	compresa
ROMA TIBURTINA	293D	641	compresa
ROMA TIBURTINA	293D	651	compresa
ROMA TIBURTINA	293D	653	compresa
ROMA TIBURTINA	293D	680	compresa
ROMA TIBURTINA	293D	681	compresa
ROMA TIBURTINA	293D	694	compresa
ROMA TIBURTINA	293D	696	compresa
ROMA TIBURTINA	293D	704	compresa
ROMA TIBURTINA	293D	705	compresa
ROMA TIBURTINA	293D	858	compresa
ROMA TIBURTINA	293D	859	compresa
ROMA TIBURTINA	293D	860	compresa
ROMA TIBURTINA	293D	871	compresa
ROMA TIBURTINA	293D	893	compresa
ROMA TIBURTINA	293D	917	compresa
ROMA TIBURTINA	293D	918	compresa
ROMA TIBURTINA	293D	930	compresa
ROMA TIBURTINA	293D	968	compresa
ROMA TIBURTINA	293D	969	compresa
ROMA TIBURTINA	293D	970	compresa
ROMA TIBURTINA	293D	972	compresa
ROMA TIBURTINA	293D	974	compresa
ROMA TIBURTINA	293D	975	compresa
ROMA TIBURTINA	293D	976	compresa
ROMA TIBURTINA	293D	977	compresa
ROMA TIBURTINA	293D	978	compresa
ROMA TIBURTINA	293D	988	compresa
ROMA TIBURTINA	293D	989	compresa



Riferimento Area	FOGLIO	PARTICELLE	Area TFUE (art.107.3 lett. C)
ROMA TIBURTINA	293D	990	compresa
ROMA TIBURTINA	293D	999	compresa
ROMA TIBURTINA	293D	1001	compresa
ROMA TIBURTINA	293D	1008	compresa
ROMA TIBURTINA	293D	1014	compresa
ROMA TIBURTINA	293D	1015	compresa
ROMA TIBURTINA	293D	1017	compresa
ROMA TIBURTINA	293D	1026	compresa
ROMA TIBURTINA	293D	1028	compresa
ROMA TIBURTINA	293D	1030	compresa
ROMA TIBURTINA	293D	1031	compresa
ROMA TIBURTINA	293D	1032	compresa
ROMA TIBURTINA	293D	1036	compresa
ROMA TIBURTINA	293D	1037	compresa
ROMA TIBURTINA	293D	1038	compresa
ROMA TIBURTINA	293D	1039	compresa
ROMA TIBURTINA	293D	1040	compresa
ROMA TIBURTINA	293D	1041	compresa
ROMA TIBURTINA	293D	1042	compresa
ROMA TIBURTINA	293D	1047	compresa
ROMA TIBURTINA	293D	1049	compresa
ROMA TIBURTINA	293D	1051	compresa
ROMA TIBURTINA	293D	1052	compresa
ROMA TIBURTINA	293D	1053	compresa
ROMA TIBURTINA	293D	1055	compresa
ROMA TIBURTINA	293D	1056	compresa
ROMA TIBURTINA	293D	1119	compresa
ROMA TIBURTINA	293D	1136	compresa
ROMA TIBURTINA	293D	1142	compresa
ROMA TIBURTINA	293D	1143	compresa
ROMA TIBURTINA	293D	1144	compresa
ROMA TIBURTINA	293D	1168	compresa
ROMA TIBURTINA	293D	1170	compresa
ROMA TIBURTINA	293D	1172	compresa
ROMA TIBURTINA	293D	1174	compresa
ROMA TIBURTINA	293D	1177	compresa
ROMA TIBURTINA	293D	1181	compresa
ROMA TIBURTINA	293D	1186	compresa
ROMA TIBURTINA	293D	1197	compresa
ROMA TIBURTINA	293D	1201	compresa
ROMA TIBURTINA	293D	1202	compresa
ROMA TIBURTINA	293D	1203	compresa
ROMA TIBURTINA	293D	1213	compresa
ROMA TIBURTINA	293D	1214	compresa
ROMA TIBURTINA	293D	1215	compresa
ROMA TIBURTINA	293D	1216	compresa
ROMA TIBURTINA	293D	1240	compresa



Riferimento Area	FOGLIO	PARTICELLE	Area TFUE (art.107.3 lett. C)
ROMA TIBURTINA	293D	1241	compresa
ROMA TIBURTINA	293D	1246	compresa
ROMA TIBURTINA	293D	1247	compresa
ROMA TIBURTINA	293D	1254	compresa
ROMA TIBURTINA	293D	1256	compresa
ROMA TIBURTINA	293D	1257	compresa
ROMA TIBURTINA	293D	1258	compresa
ROMA TIBURTINA	293D	1259	compresa
ROMA TIBURTINA	293D	1289	compresa
ROMA TIBURTINA	293D	1290	compresa
ROMA TIBURTINA	293D	1293	compresa
ROMA TIBURTINA	293D	1302	compresa
ROMA TIBURTINA	293D	1303	compresa
ROMA TIBURTINA	293D	1306	compresa
ROMA TIBURTINA	293D	1310	compresa
ROMA TIBURTINA	293D	1311	compresa
ROMA TIBURTINA	293D	1312	compresa
ROMA TIBURTINA	293D	1313	compresa
ROMA TIBURTINA	293D	1314	compresa
ROMA TIBURTINA	293D	1315	compresa
ROMA TIBURTINA	293D	1316	compresa
ROMA TIBURTINA	293D	1317	compresa
ROMA TIBURTINA	293D	1318	compresa
ROMA TIBURTINA	293D	1319	compresa
ROMA TIBURTINA	293D	1320	compresa
ROMA TIBURTINA	293D	1321	compresa
ROMA TIBURTINA	293D	1391	compresa
ROMA TIBURTINA	293D	1392	compresa
ROMA TIBURTINA	293D	1393	compresa
ROMA TIBURTINA	293D	1394	compresa
ROMA TIBURTINA	293D	1395	compresa
ROMA TIBURTINA	293D	1396	compresa
ROMA TIBURTINA	293D	1397	compresa
ROMA TIBURTINA	293D	1398	compresa
ROMA TIBURTINA	293D	1399	compresa
ROMA TIBURTINA	293D	1400	compresa
ROMA TIBURTINA	293D	1401	compresa
ROMA TIBURTINA	293D	1402	compresa
ROMA TIBURTINA	293D	1403	compresa
ROMA TIBURTINA	293D	1404	compresa
ROMA TIBURTINA	293D	1405	compresa
ROMA TIBURTINA	293D	1406	compresa
ROMA TIBURTINA	293D	1408	compresa
ROMA TIBURTINA	293D	1409	compresa
ROMA TIBURTINA	293D	1410	compresa
ROMA TIBURTINA	293D	1411	compresa
ROMA TIBURTINA	293D	1412	compresa



Riferimento Area	FOGLIO	PARTICELLE	Area TFUE (art.107.3 lett. C)
ROMA TIBURTINA	293D	1413	compresa
ROMA TIBURTINA	293D	1414	compresa
ROMA TIBURTINA	293D	1415	compresa
ROMA TIBURTINA	293D	1416	compresa
ROMA TIBURTINA	293D	1417	compresa
ROMA TIBURTINA	293D	1445	compresa
ROMA TIBURTINA	293D	1446	compresa
ROMA TIBURTINA	293D	1447	compresa
ROMA TIBURTINA	293D	1448	compresa
ROMA TIBURTINA	293D	1449	compresa
ROMA TIBURTINA	293D	1450	compresa
ROMA TIBURTINA	293D	1451	compresa
ROMA TIBURTINA	293D	1452	compresa
ROMA TIBURTINA	293D	1453	compresa
ROMA TIBURTINA	293D	1454	compresa
ROMA TIBURTINA	293D	1455	compresa
ROMA TIBURTINA	293D	1457	compresa
ROMA TIBURTINA	293D	1458	compresa
ROMA TIBURTINA	293D	1474	compresa
ROMA TIBURTINA	293D	1475	compresa
ROMA TIBURTINA	293D	1476	compresa
ROMA TIBURTINA	293D	1477	compresa
ROMA TIBURTINA	293D	1505	compresa
ROMA TIBURTINA	293D	1506	compresa
ROMA TIBURTINA	293D	1507	compresa
ROMA TIBURTINA	293D	1508	compresa
ROMA TIBURTINA	293D	1544	compresa
ROMA TIBURTINA	293D	1547	compresa
ROMA TIBURTINA	293D	1628	compresa
ROMA TIBURTINA	293D	1630	compresa
ROMA TIBURTINA	293D	1631	compresa
ROMA TIBURTINA	293D	1633	compresa
ROMA TIBURTINA	293D	1676	compresa
ROMA TIBURTINA	293D	1690	compresa
ROMA TIBURTINA	293D	1707	compresa
ROMA TIBURTINA	293D	1805	compresa
ROMA TIBURTINA	293D	1806	compresa
ROMA TIBURTINA	293D	1818	compresa
ROMA TIBURTINA	293D	1819	compresa
ROMA TIBURTINA	293D	1820	compresa
ROMA TIBURTINA	293D	1826	compresa
ROMA TIBURTINA	293D	1828	compresa
ROMA TIBURTINA	293D	1833	compresa
ROMA TIBURTINA	293D	1834	compresa
ROMA TIBURTINA	293D	1842	compresa
ROMA TIBURTINA	293D	1843	compresa
ROMA TIBURTINA	293D	1844	compresa



Riferimento Area	FOGLIO	PARTICELLE	Area TFUE (art.107.3 lett. C)
ROMA TIBURTINA	293D	1845	compresa
ROMA TIBURTINA	293D	1846	compresa
ROMA TIBURTINA	293D	1848	compresa
ROMA TIBURTINA	294A	72	compresa
ROMA TIBURTINA	294A	73	compresa
ROMA TIBURTINA	294A	192	compresa
ROMA TIBURTINA	294A	209	compresa
ROMA TIBURTINA	294A	312	compresa
ROMA TIBURTINA	294A	466	compresa
ROMA TIBURTINA	294A	467	compresa
ROMA TIBURTINA	294A	1281	compresa
ROMA TIBURTINA	294A	1473	compresa
ROMA TIBURTINA	294A	2013	compresa
ROMA TIBURTINA	294A	2014	compresa
ROMA TIBURTINA	294A	2015	compresa
ROMA TIBURTINA	294A	2016	compresa
ROMA TIBURTINA	294A	2037	compresa
ROMA TIBURTINA	294A	2474	compresa
ROMA TIBURTINA	294A	B	compresa
ROMA TIBURTINA	294B	11	compresa
ROMA TIBURTINA	294B	12	compresa
ROMA TIBURTINA	294B	19	compresa
ROMA TIBURTINA	294B	72	compresa
ROMA TIBURTINA	294B	73	compresa
ROMA TIBURTINA	294B	81	compresa
ROMA TIBURTINA	294B	84	compresa
ROMA TIBURTINA	294B	87	compresa
ROMA TIBURTINA	294B	88	compresa
ROMA TIBURTINA	294B	89	compresa
ROMA TIBURTINA	294B	90	compresa
ROMA TIBURTINA	294B	91	compresa
ROMA TIBURTINA	294B	92	compresa
ROMA TIBURTINA	294B	93	compresa
ROMA TIBURTINA	294B	94	compresa
ROMA TIBURTINA	294B	95	compresa
ROMA TIBURTINA	294B	96	compresa
ROMA TIBURTINA	294B	96	compresa
ROMA TIBURTINA	294B	98	compresa
ROMA TIBURTINA	294B	98	compresa
ROMA TIBURTINA	294B	100	compresa
ROMA TIBURTINA	294B	101	compresa
ROMA TIBURTINA	294B	102	compresa
ROMA TIBURTINA	294B	103	compresa
ROMA TIBURTINA	294B	104	compresa
ROMA TIBURTINA	294B	105	compresa
ROMA TIBURTINA	294B	106	compresa
ROMA TIBURTINA	294B	107	compresa



Riferimento Area	FOGLIO	PARTICELLE	Area TFUE (art.107.3 lett. C)
ROMA TIBURTINA	294B	108	compresa
ROMA TIBURTINA	294B	111	compresa
ROMA TIBURTINA	294B	112	compresa
ROMA TIBURTINA	294B	113	compresa
ROMA TIBURTINA	294B	115	compresa
ROMA TIBURTINA	294B	117	compresa
ROMA TIBURTINA	294B	124	compresa
ROMA TIBURTINA	294B	127	compresa
ROMA TIBURTINA	294B	129	compresa
ROMA TIBURTINA	294B	130	compresa
ROMA TIBURTINA	294B	131	compresa
ROMA TIBURTINA	294B	178	compresa
ROMA TIBURTINA	294B	192	compresa
ROMA TIBURTINA	294B	198	compresa
ROMA TIBURTINA	294B	199	compresa
ROMA TIBURTINA	294B	201	compresa
ROMA TIBURTINA	294B	209	compresa
ROMA TIBURTINA	294B	214	compresa
ROMA TIBURTINA	294B	225	compresa
ROMA TIBURTINA	294B	239	compresa
ROMA TIBURTINA	294B	282	compresa
ROMA TIBURTINA	294B	286	compresa
ROMA TIBURTINA	294B	287	compresa
ROMA TIBURTINA	294B	288	compresa
ROMA TIBURTINA	294B	289	compresa
ROMA TIBURTINA	294B	290	compresa
ROMA TIBURTINA	294B	291	compresa
ROMA TIBURTINA	294B	299	compresa
ROMA TIBURTINA	294B	314	compresa
ROMA TIBURTINA	294B	330	compresa
ROMA TIBURTINA	294B	332	compresa
ROMA TIBURTINA	294B	353	compresa
ROMA TIBURTINA	294B	371	compresa
ROMA TIBURTINA	294B	377	compresa
ROMA TIBURTINA	294B	378	compresa
ROMA TIBURTINA	294B	379	compresa
ROMA TIBURTINA	294B	380	compresa
ROMA TIBURTINA	294B	382	compresa
ROMA TIBURTINA	294B	383	compresa
ROMA TIBURTINA	294B	384	compresa
ROMA TIBURTINA	294B	389	compresa
ROMA TIBURTINA	294B	391	compresa
ROMA TIBURTINA	294B	418	compresa
ROMA TIBURTINA	294B	419	compresa
ROMA TIBURTINA	294B	421	compresa
ROMA TIBURTINA	294B	422	compresa
ROMA TIBURTINA	294B	426	compresa



Riferimento Area	FOGLIO	PARTICELLE	Area TFUE (art.107.3 lett. C)
ROMA TIBURTINA	294B	428	compresa
ROMA TIBURTINA	294B	467	compresa
ROMA TIBURTINA	294B	482	compresa
ROMA TIBURTINA	294B	483	compresa
ROMA TIBURTINA	294B	490	compresa
ROMA TIBURTINA	294B	509	compresa
ROMA TIBURTINA	294B	515	compresa
ROMA TIBURTINA	294B	522	compresa
ROMA TIBURTINA	294B	524	compresa
ROMA TIBURTINA	294B	525	compresa
ROMA TIBURTINA	294B	530	compresa
ROMA TIBURTINA	294B	534	compresa
ROMA TIBURTINA	294B	535	compresa
ROMA TIBURTINA	294B	536	compresa
ROMA TIBURTINA	294B	567	compresa
ROMA TIBURTINA	294B	666	compresa
ROMA TIBURTINA	294B	667	compresa
ROMA TIBURTINA	294B	668	compresa
ROMA TIBURTINA	294B	674	compresa
ROMA TIBURTINA	294B	675	compresa
ROMA TIBURTINA	294B	676	compresa
ROMA TIBURTINA	294B	677	compresa
ROMA TIBURTINA	294B	678	compresa
ROMA TIBURTINA	294B	679	compresa
ROMA TIBURTINA	294B	680	compresa
ROMA TIBURTINA	294B	681	compresa
ROMA TIBURTINA	294B	682	compresa
ROMA TIBURTINA	294B	683	compresa
ROMA TIBURTINA	294B	684	compresa
ROMA TIBURTINA	294B	685	compresa
ROMA TIBURTINA	294B	687	compresa
ROMA TIBURTINA	294B	688	compresa
ROMA TIBURTINA	294B	689	compresa
ROMA TIBURTINA	294B	690	compresa
ROMA TIBURTINA	294B	691	compresa
ROMA TIBURTINA	294B	692	compresa
ROMA TIBURTINA	294B	693	compresa
ROMA TIBURTINA	294B	694	compresa
ROMA TIBURTINA	294B	695	compresa
ROMA TIBURTINA	294B	696	compresa
ROMA TIBURTINA	294B	697	compresa
ROMA TIBURTINA	294B	698	compresa
ROMA TIBURTINA	294B	699	compresa
ROMA TIBURTINA	294B	700	compresa
ROMA TIBURTINA	294B	703	compresa
ROMA TIBURTINA	294B	704	compresa
ROMA TIBURTINA	294B	705	compresa



Riferimento Area	FOGLIO	PARTICELLE	Area TFUE (art.107.3 lett. C)
ROMA TIBURTINA	294B	706	compresa
ROMA TIBURTINA	294B	707	compresa
ROMA TIBURTINA	294B	708	compresa
ROMA TIBURTINA	294B	709	compresa
ROMA TIBURTINA	294B	713	compresa
ROMA TIBURTINA	294B	714	compresa
ROMA TIBURTINA	294B	715	compresa
ROMA TIBURTINA	294B	716	compresa
ROMA TIBURTINA	294B	719	compresa
ROMA TIBURTINA	294B	720	compresa
ROMA TIBURTINA	294B	721	compresa
ROMA TIBURTINA	294B	739	compresa
ROMA TIBURTINA	294B	740	compresa
ROMA TIBURTINA	294B	741	compresa
ROMA TIBURTINA	294B	747	compresa
ROMA TIBURTINA	294B	748	compresa
ROMA TIBURTINA	294B	749	compresa
ROMA TIBURTINA	294B	750	compresa
ROMA TIBURTINA	294B	753	compresa
ROMA TIBURTINA	294B	756	compresa
ROMA TIBURTINA	294B	760	compresa
ROMA TIBURTINA	294B	764	compresa
ROMA TIBURTINA	294B	766	compresa
ROMA TIBURTINA	294B	787	compresa
ROMA TIBURTINA	294B	857	compresa
ROMA TIBURTINA	294B	864	compresa
ROMA TIBURTINA	294B	866	compresa
ROMA TIBURTINA	294B	869	compresa
ROMA TIBURTINA	294B	877	compresa
ROMA TIBURTINA	294B	880	compresa
ROMA TIBURTINA	294B	881	compresa
ROMA TIBURTINA	294B	885	compresa
ROMA TIBURTINA	294B	888	compresa
ROMA TIBURTINA	294B	900	compresa
ROMA TIBURTINA	294B	951	compresa
ROMA TIBURTINA	294B	984	compresa
ROMA TIBURTINA	294B	986	compresa
ROMA TIBURTINA	294B	987	compresa
ROMA TIBURTINA	294B	988	compresa
ROMA TIBURTINA	294B	989	compresa
ROMA TIBURTINA	294B	990	compresa
ROMA TIBURTINA	294B	1010	compresa
ROMA TIBURTINA	294B	1016	compresa
ROMA TIBURTINA	294B	1031	compresa
ROMA TIBURTINA	294B	1032	compresa
ROMA TIBURTINA	294B	1033	compresa
ROMA TIBURTINA	294B	1161	compresa



Riferimento Area	FOGLIO	PARTICELLE	Area TFUE (art.107.3 lett. C)
ROMA TIBURTINA	294B	1162	compresa
ROMA TIBURTINA	294B	1163	compresa
ROMA TIBURTINA	294B	1205	compresa
ROMA TIBURTINA	294B	1212	compresa
ROMA TIBURTINA	294B	1230	compresa
ROMA TIBURTINA	294B	1231	compresa
ROMA TIBURTINA	294B	1233	compresa
ROMA TIBURTINA	294B	1235	compresa
ROMA TIBURTINA	294B	1237	compresa
ROMA TIBURTINA	294B	1238	compresa
ROMA TIBURTINA	294B	1241	compresa
ROMA TIBURTINA	294B	1277	compresa
ROMA TIBURTINA	294B	1278	compresa
ROMA TIBURTINA	294B	1280	compresa
ROMA TIBURTINA	294B	1281	compresa
ROMA TIBURTINA	294B	1308	compresa
ROMA TIBURTINA	294B	1309	compresa
ROMA TIBURTINA	294B	1322	compresa
ROMA TIBURTINA	294B	1323	compresa
ROMA TIBURTINA	294B	1324	compresa
ROMA TIBURTINA	294B	1325	compresa
ROMA TIBURTINA	294B	1332	compresa
ROMA TIBURTINA	294B	1333	compresa
ROMA TIBURTINA	294B	1334	compresa
ROMA TIBURTINA	294B	1335	compresa
ROMA TIBURTINA	294B	1336	compresa
ROMA TIBURTINA	294B	1337	compresa
ROMA TIBURTINA	294B	1338	compresa
ROMA TIBURTINA	294B	1340	compresa
ROMA TIBURTINA	294B	1341	compresa
ROMA TIBURTINA	294B	1360	compresa
ROMA TIBURTINA	294B	1373	compresa
ROMA TIBURTINA	294B	1385	compresa
ROMA TIBURTINA	294B	1386	compresa
ROMA TIBURTINA	294B	1387	compresa
ROMA TIBURTINA	294B	1390	compresa
ROMA TIBURTINA	294B	1394	compresa
ROMA TIBURTINA	294B	1395	compresa
ROMA TIBURTINA	294B	1396	compresa
ROMA TIBURTINA	294B	1397	compresa
ROMA TIBURTINA	294B	1418	compresa
ROMA TIBURTINA	294B	1422	compresa
ROMA TIBURTINA	294B	1424	compresa
ROMA TIBURTINA	294B	1431	compresa
ROMA TIBURTINA	294B	1432	compresa
ROMA TIBURTINA	294B	1441	compresa
ROMA TIBURTINA	294B	1442	compresa



Riferimento Area	FOGLIO	PARTICELLE	Area TFUE (art.107.3 lett. C)
ROMA TIBURTINA	294B	1446	compresa
ROMA TIBURTINA	294B	1473	compresa
ROMA TIBURTINA	294B	1479	compresa
ROMA TIBURTINA	294B	1484	compresa
ROMA TIBURTINA	294B	1493	compresa
ROMA TIBURTINA	294B	1498	compresa
ROMA TIBURTINA	294B	1500	compresa
ROMA TIBURTINA	294B	1501	compresa
ROMA TIBURTINA	294B	1502	compresa
ROMA TIBURTINA	294B	1513	compresa
ROMA TIBURTINA	294B	1514	compresa
ROMA TIBURTINA	294B	1529	compresa
ROMA TIBURTINA	294B	1537	compresa
ROMA TIBURTINA	294B	1540	compresa
ROMA TIBURTINA	294B	1543	compresa
ROMA TIBURTINA	294B	1544	compresa
ROMA TIBURTINA	294B	1546	compresa
ROMA TIBURTINA	294B	1550	compresa
ROMA TIBURTINA	294B	1553	compresa
ROMA TIBURTINA	294B	1555	compresa
ROMA TIBURTINA	294B	1556	compresa
ROMA TIBURTINA	294B	1614	compresa
ROMA TIBURTINA	294B	1647	compresa
ROMA TIBURTINA	294B	1651	compresa
ROMA TIBURTINA	294B	1653	compresa
ROMA TIBURTINA	294B	1687	compresa
ROMA TIBURTINA	294B	1727	compresa
ROMA TIBURTINA	294B	1728	compresa
ROMA TIBURTINA	294B	1731	compresa
ROMA TIBURTINA	294B	1732	compresa
ROMA TIBURTINA	294B	1734	compresa
ROMA TIBURTINA	294B	1736	compresa
ROMA TIBURTINA	294B	1737	compresa
ROMA TIBURTINA	294B	1748	compresa
ROMA TIBURTINA	294B	1749	compresa
ROMA TIBURTINA	294B	1754	compresa
ROMA TIBURTINA	294B	1755	compresa
ROMA TIBURTINA	294B	1765	compresa
ROMA TIBURTINA	294B	1766	compresa
ROMA TIBURTINA	294B	1767	compresa
ROMA TIBURTINA	294B	1770	compresa
ROMA TIBURTINA	294B	1776	compresa
ROMA TIBURTINA	294B	1806	compresa
ROMA TIBURTINA	294B	1815	compresa
ROMA TIBURTINA	294B	1816	compresa
ROMA TIBURTINA	294B	1820	compresa
ROMA TIBURTINA	294B	1824	compresa



Riferimento Area	FOGLIO	PARTICELLE	Area TFUE (art.107.3 lett. C)
ROMA TIBURTINA	294B	1833	compresa
ROMA TIBURTINA	294B	1853	compresa
ROMA TIBURTINA	294B	1861	compresa
ROMA TIBURTINA	294B	1883	compresa
ROMA TIBURTINA	294B	1897	compresa
ROMA TIBURTINA	294B	1900	compresa
ROMA TIBURTINA	294B	1902	compresa
ROMA TIBURTINA	294B	1908	compresa
ROMA TIBURTINA	294B	1910	compresa
ROMA TIBURTINA	294B	1914	compresa
ROMA TIBURTINA	294B	1916	compresa
ROMA TIBURTINA	294B	1917	compresa
ROMA TIBURTINA	294B	1918	compresa
ROMA TIBURTINA	294B	1921	compresa
ROMA TIBURTINA	294B	1923	compresa
ROMA TIBURTINA	294B	1924	compresa
ROMA TIBURTINA	294B	1925	compresa
ROMA TIBURTINA	294B	1929	compresa
ROMA TIBURTINA	294B	1935	compresa
ROMA TIBURTINA	294B	1937	compresa
ROMA TIBURTINA	294B	1938	compresa
ROMA TIBURTINA	294B	1939	compresa
ROMA TIBURTINA	294B	1941	compresa
ROMA TIBURTINA	294B	1943	compresa
ROMA TIBURTINA	294B	1944	compresa
ROMA TIBURTINA	294B	1945	compresa
ROMA TIBURTINA	294B	1947	compresa
ROMA TIBURTINA	294B	1950	compresa
ROMA TIBURTINA	294B	2008	compresa
ROMA TIBURTINA	294B	2009	compresa
ROMA TIBURTINA	294B	2010	compresa
ROMA TIBURTINA	294B	2011	compresa
ROMA TIBURTINA	294B	2012	compresa
ROMA TIBURTINA	294B	2014	compresa
ROMA TIBURTINA	294B	2015	compresa
ROMA TIBURTINA	294B	2016	compresa
ROMA TIBURTINA	294B	2036	compresa
ROMA TIBURTINA	294B	2037	compresa
ROMA TIBURTINA	294B	2038	compresa
ROMA TIBURTINA	294B	2039	compresa
ROMA TIBURTINA	294B	2042	compresa
ROMA TIBURTINA	294B	2071	compresa
ROMA TIBURTINA	294B	2072	compresa
ROMA TIBURTINA	294B	2073	compresa
ROMA TIBURTINA	294B	2074	compresa
ROMA TIBURTINA	294B	2075	compresa
ROMA TIBURTINA	294B	2076	compresa



Riferimento Area	FOGLIO	PARTICELLE	Area TFUE (art.107.3 lett. C)
ROMA TIBURTINA	294B	2077	compresa
ROMA TIBURTINA	294B	2081	compresa
ROMA TIBURTINA	294B	2084	compresa
ROMA TIBURTINA	294B	2085	compresa
ROMA TIBURTINA	294B	2086	compresa
ROMA TIBURTINA	294B	2087	compresa
ROMA TIBURTINA	294B	2088	compresa
ROMA TIBURTINA	294B	2089	compresa
ROMA TIBURTINA	294B	2090	compresa
ROMA TIBURTINA	294B	2091	compresa
ROMA TIBURTINA	294B	2092	compresa
ROMA TIBURTINA	294B	2093	compresa
ROMA TIBURTINA	294B	2094	compresa
ROMA TIBURTINA	294B	2095	compresa
ROMA TIBURTINA	294B	2096	compresa
ROMA TIBURTINA	294B	2097	compresa
ROMA TIBURTINA	294B	2098	compresa
ROMA TIBURTINA	294B	2100	compresa
ROMA TIBURTINA	294B	2102	compresa
ROMA TIBURTINA	294B	2103	compresa
ROMA TIBURTINA	294B	2104	compresa
ROMA TIBURTINA	294B	2138	compresa
ROMA TIBURTINA	294B	2139	compresa
ROMA TIBURTINA	294B	2140	compresa
ROMA TIBURTINA	294B	2141	compresa
ROMA TIBURTINA	294B	2142	compresa
ROMA TIBURTINA	294B	2221	compresa
ROMA TIBURTINA	294B	2226	compresa
ROMA TIBURTINA	294B	2229	compresa
ROMA TIBURTINA	294B	2230	compresa
ROMA TIBURTINA	294B	2231	compresa
ROMA TIBURTINA	294B	2232	compresa
ROMA TIBURTINA	294B	2233	compresa
ROMA TIBURTINA	294B	2234	compresa
ROMA TIBURTINA	294B	2235	compresa
ROMA TIBURTINA	294B	2236	compresa
ROMA TIBURTINA	294B	2237	compresa
ROMA TIBURTINA	294B	2238	compresa
ROMA TIBURTINA	294B	2239	compresa
ROMA TIBURTINA	294B	2240	compresa
ROMA TIBURTINA	294B	2241	compresa
ROMA TIBURTINA	294B	2259	compresa
ROMA TIBURTINA	294B	2271	compresa
ROMA TIBURTINA	294B	2289	compresa
ROMA TIBURTINA	294B	2290	compresa
ROMA TIBURTINA	294B	2291	compresa
ROMA TIBURTINA	294B	2292	compresa



Riferimento Area	FOGLIO	PARTICELLE	Area TFUE (art.107.3 lett. C)
ROMA TIBURTINA	294B	2293	compresa
ROMA TIBURTINA	294B	2294	compresa
ROMA TIBURTINA	294B	2295	compresa
ROMA TIBURTINA	294B	2296	compresa
ROMA TIBURTINA	294B	2314	compresa
ROMA TIBURTINA	294B	2317	compresa
ROMA TIBURTINA	294B	2318	compresa
ROMA TIBURTINA	294B	2319	compresa
ROMA TIBURTINA	294B	2320	compresa
ROMA TIBURTINA	294B	2321	compresa
ROMA TIBURTINA	294B	2322	compresa
ROMA TIBURTINA	294B	2323	compresa
ROMA TIBURTINA	294B	2324	compresa
ROMA TIBURTINA	294B	2325	compresa
ROMA TIBURTINA	294B	2326	compresa
ROMA TIBURTINA	294B	2327	compresa
ROMA TIBURTINA	294B	2328	compresa
ROMA TIBURTINA	294B	2329	compresa
ROMA TIBURTINA	294B	2330	compresa
ROMA TIBURTINA	294B	2331	compresa
ROMA TIBURTINA	294B	2332	compresa
ROMA TIBURTINA	294B	2333	compresa
ROMA TIBURTINA	294B	2334	compresa
ROMA TIBURTINA	294B	2341	compresa
ROMA TIBURTINA	294B	2342	compresa
ROMA TIBURTINA	294B	2343	compresa
ROMA TIBURTINA	294B	2344	compresa
ROMA TIBURTINA	294B	2345	compresa
ROMA TIBURTINA	294B	2346	compresa
ROMA TIBURTINA	294B	2347	compresa
ROMA TIBURTINA	294B	2348	compresa
ROMA TIBURTINA	294B	2349	compresa
ROMA TIBURTINA	294B	2350	compresa
ROMA TIBURTINA	294B	2351	compresa
ROMA TIBURTINA	294B	2352	compresa
ROMA TIBURTINA	294B	2353	compresa
ROMA TIBURTINA	294B	2354	compresa
ROMA TIBURTINA	294B	2355	compresa
ROMA TIBURTINA	294B	2356	compresa
ROMA TIBURTINA	294B	2357	compresa
ROMA TIBURTINA	294B	2358	compresa
ROMA TIBURTINA	294B	2359	compresa
ROMA TIBURTINA	294B	2360	compresa
ROMA TIBURTINA	294B	2361	compresa
ROMA TIBURTINA	294B	2363	compresa
ROMA TIBURTINA	294B	2364	compresa
ROMA TIBURTINA	294B	2365	compresa



Riferimento Area	FOGLIO	PARTICELLE	Area TFUE (art.107.3 lett. C)
ROMA TIBURTINA	294B	2366	compresa
ROMA TIBURTINA	294B	2367	compresa
ROMA TIBURTINA	294B	2368	compresa
ROMA TIBURTINA	294B	2369	compresa
ROMA TIBURTINA	294B	2370	compresa
ROMA TIBURTINA	294B	2372	compresa
ROMA TIBURTINA	294B	2373	compresa
ROMA TIBURTINA	294B	2374	compresa
ROMA TIBURTINA	294B	2375	compresa
ROMA TIBURTINA	294B	2376	compresa
ROMA TIBURTINA	294B	2377	compresa
ROMA TIBURTINA	294B	2378	compresa
ROMA TIBURTINA	294B	2380	compresa
ROMA TIBURTINA	294B	2381	compresa
ROMA TIBURTINA	294B	2382	compresa
ROMA TIBURTINA	294B	2383	compresa
ROMA TIBURTINA	294B	2385	compresa
ROMA TIBURTINA	294B	2386	compresa
ROMA TIBURTINA	294B	2387	compresa
ROMA TIBURTINA	294B	2388	compresa
ROMA TIBURTINA	294B	2405	compresa
ROMA TIBURTINA	294B	2418	compresa
ROMA TIBURTINA	294B	2421	compresa
ROMA TIBURTINA	294B	2422	compresa
ROMA TIBURTINA	294B	2423	compresa
ROMA TIBURTINA	294B	2424	compresa
ROMA TIBURTINA	294B	2425	compresa
ROMA TIBURTINA	294B	2426	compresa
ROMA TIBURTINA	294B	2427	compresa
ROMA TIBURTINA	294B	2428	compresa
ROMA TIBURTINA	294B	2429	compresa
ROMA TIBURTINA	294B	2430	compresa
ROMA TIBURTINA	294B	2439	compresa
ROMA TIBURTINA	294B	2440	compresa
ROMA TIBURTINA	294B	2441	compresa
ROMA TIBURTINA	294B	2453	compresa
ROMA TIBURTINA	294B	2454	compresa
ROMA TIBURTINA	294B	2463	compresa
ROMA TIBURTINA	294B	2466	compresa
ROMA TIBURTINA	294B	2470	compresa
ROMA TIBURTINA	294B	2471	compresa
ROMA TIBURTINA	294B	2472	compresa
ROMA TIBURTINA	294B	2478	compresa
ROMA TIBURTINA	294B	2480	compresa
ROMA TIBURTINA	294B	2482	compresa
ROMA TIBURTINA	294B	2485	compresa
ROMA TIBURTINA	294B	2487	compresa



Riferimento Area	FOGLIO	PARTICELLE	Area TFUE (art.107.3 lett. C)
ROMA TIBURTINA	294B	2491	compresa
ROMA TIBURTINA	294B	2515	compresa
ROMA TIBURTINA	294B	2521	compresa
ROMA TIBURTINA	294B	2527	compresa
ROMA TIBURTINA	294B	2528	compresa
ROMA TIBURTINA	294B	2529	compresa
ROMA TIBURTINA	294B	2530	compresa
ROMA TIBURTINA	294B	2531	compresa
ROMA TIBURTINA	294B	2532	compresa
ROMA TIBURTINA	294B	2533	compresa
ROMA TIBURTINA	294B	2534	compresa
ROMA TIBURTINA	294B	2537	compresa
ROMA TIBURTINA	294B	2539	compresa
ROMA TIBURTINA	294B	2543	compresa
ROMA TIBURTINA	294B	2544	compresa
ROMA TIBURTINA	294B	2545	compresa
ROMA TIBURTINA	294B	2546	compresa
ROMA TIBURTINA	294B	2551	compresa
ROMA TIBURTINA	294B	2552	compresa
ROMA TIBURTINA	294B	2553	compresa
ROMA TIBURTINA	294B	2554	compresa
ROMA TIBURTINA	294B	2555	compresa
ROMA TIBURTINA	294B	2556	compresa
ROMA TIBURTINA	294B	2557	compresa
ROMA TIBURTINA	294B	2558	compresa
ROMA TIBURTINA	294B	2559	compresa
ROMA TIBURTINA	294B	2560	compresa
ROMA TIBURTINA	294B	2561	compresa
ROMA TIBURTINA	294B	2562	compresa
ROMA TIBURTINA	294B	2563	compresa
ROMA TIBURTINA	294B	2564	compresa
ROMA TIBURTINA	294B	2565	compresa
ROMA TIBURTINA	294B	2566	compresa
ROMA TIBURTINA	294B	2567	compresa
ROMA TIBURTINA	294B	2568	compresa
ROMA TIBURTINA	294B	2569	compresa
ROMA TIBURTINA	294B	2570	compresa
ROMA TIBURTINA	294B	2571	compresa
ROMA TIBURTINA	294B	2572	compresa
ROMA TIBURTINA	294B	2573	compresa
ROMA TIBURTINA	294B	2574	compresa
ROMA TIBURTINA	294B	2575	compresa
ROMA TIBURTINA	294B	2576	compresa
ROMA TIBURTINA	294B	2577	compresa
ROMA TIBURTINA	294B	2580	compresa
ROMA TIBURTINA	294B	2582	compresa
ROMA TIBURTINA	294B	2584	compresa



Riferimento Area	FOGLIO	PARTICELLE	Area TFUE (art.107.3 lett. C)
ROMA TIBURTINA	294B	2585	compresa
ROMA TIBURTINA	294B	2587	compresa
ROMA TIBURTINA	294B	2589	compresa
ROMA TIBURTINA	294B	2673	compresa
ROMA TIBURTINA	294B	2738	compresa
ROMA TIBURTINA	294B	2744	compresa
ROMA TIBURTINA	294B	2757	compresa
ROMA TIBURTINA	294B	2763	compresa
ROMA TIBURTINA	294B	2764	compresa
ROMA TIBURTINA	294B	2765	compresa
ROMA TIBURTINA	294B	2778	compresa
ROMA TIBURTINA	294B	2783	compresa
ROMA TIBURTINA	294B	3126	compresa
ROMA TIBURTINA	294B	3249	compresa
ROMA TIBURTINA	294B	3594	compresa
ROMA TIBURTINA	294B	3676	compresa
ROMA TIBURTINA	294B	3677	compresa
ROMA TIBURTINA	294B	3867	compresa
ROMA TIBURTINA	294B	4000	compresa
ROMA TIBURTINA	294C	16	compresa
ROMA TIBURTINA	294C	17	compresa
ROMA TIBURTINA	294C	40	compresa
ROMA TIBURTINA	294C	65	compresa
ROMA TIBURTINA	294C	113	compresa
ROMA TIBURTINA	294C	115	compresa
ROMA TIBURTINA	294C	145	compresa
ROMA TIBURTINA	294C	148	compresa
ROMA TIBURTINA	294C	150	compresa
ROMA TIBURTINA	294C	172	compresa
ROMA TIBURTINA	294C	173	compresa
ROMA TIBURTINA	294C	185	compresa
ROMA TIBURTINA	294C	232	compresa
ROMA TIBURTINA	294C	273	compresa
ROMA TIBURTINA	294C	278	compresa
ROMA TIBURTINA	294C	294	compresa
ROMA TIBURTINA	294C	302	compresa
ROMA TIBURTINA	294C	307	compresa
ROMA TIBURTINA	294C	348	compresa
ROMA TIBURTINA	294C	349	compresa
ROMA TIBURTINA	294C	361	compresa
ROMA TIBURTINA	294C	363	compresa
ROMA TIBURTINA	294C	391	compresa
ROMA TIBURTINA	294C	392	compresa
ROMA TIBURTINA	294C	422	compresa
ROMA TIBURTINA	294C	426	compresa
ROMA TIBURTINA	294C	428	compresa
ROMA TIBURTINA	294C	481	compresa



Riferimento Area	FOGLIO	PARTICELLE	Area TFUE (art.107.3 lett. C)
ROMA TIBURTINA	294C	553	compresa
ROMA TIBURTINA	294C	556	compresa
ROMA TIBURTINA	294C	564	compresa
ROMA TIBURTINA	294C	565	compresa
ROMA TIBURTINA	294C	566	compresa
ROMA TIBURTINA	294C	568	compresa
ROMA TIBURTINA	294C	569	compresa
ROMA TIBURTINA	294C	570	compresa
ROMA TIBURTINA	294C	571	compresa
ROMA TIBURTINA	294C	590	compresa
ROMA TIBURTINA	294C	591	compresa
ROMA TIBURTINA	294C	592	compresa
ROMA TIBURTINA	294C	593	compresa
ROMA TIBURTINA	294C	666	compresa
ROMA TIBURTINA	294C	709	compresa
ROMA TIBURTINA	294C	848	compresa
ROMA TIBURTINA	294C	860	compresa
ROMA TIBURTINA	294C	877	compresa
ROMA TIBURTINA	294C	977	compresa
ROMA TIBURTINA	294C	1008	compresa
ROMA TIBURTINA	294C	1065	compresa
ROMA TIBURTINA	294C	1078	compresa
ROMA TIBURTINA	294C	1266	compresa
ROMA TIBURTINA	294C	1267	compresa
ROMA TIBURTINA	294C	1342	compresa
ROMA TIBURTINA	294C	1343	compresa
ROMA TIBURTINA	294C	1350	compresa
ROMA TIBURTINA	294C	1351	compresa
ROMA TIBURTINA	294C	1352	compresa
ROMA TIBURTINA	294C	1353	compresa
ROMA TIBURTINA	294C	1355	compresa
ROMA TIBURTINA	294C	1356	compresa
ROMA TIBURTINA	294C	1376	compresa
ROMA TIBURTINA	294C	1437	compresa
ROMA TIBURTINA	294C	1438	compresa
ROMA TIBURTINA	294C	1438	compresa
ROMA TIBURTINA	294C	1455	compresa
ROMA TIBURTINA	294C	1479	compresa
ROMA TIBURTINA	294C	1480	compresa
ROMA TIBURTINA	294C	1481	compresa
ROMA TIBURTINA	294C	1654	compresa
ROMA TIBURTINA	294C	1655	compresa
ROMA TIBURTINA	294C	1656	compresa
ROMA TIBURTINA	294C	1657	compresa
ROMA TIBURTINA	294C	1659	compresa
ROMA TIBURTINA	294C	1667	compresa
ROMA TIBURTINA	294C	1669	compresa



Riferimento Area	FOGLIO	PARTICELLE	Area TFUE (art.107.3 lett. C)
ROMA TIBURTINA	294C	1670	compresa
ROMA TIBURTINA	294C	1672	compresa
ROMA TIBURTINA	294C	1675	compresa
ROMA TIBURTINA	294C	1768	compresa
ROMA TIBURTINA	294C	1769	compresa
ROMA TIBURTINA	294C	1855	compresa
ROMA TIBURTINA	294C	1867	compresa
ROMA TIBURTINA	294C	1868	compresa
ROMA TIBURTINA	294C	1869	compresa
ROMA TIBURTINA	294C	1986	compresa
ROMA TIBURTINA	294C	2106	compresa
ROMA TIBURTINA	294C	2107	compresa
ROMA TIBURTINA	294C	2108	compresa
ROMA TIBURTINA	294C	2109	compresa
ROMA TIBURTINA	294C	2110	compresa
ROMA TIBURTINA	294C	2111	compresa
ROMA TIBURTINA	294C	2112	compresa
ROMA TIBURTINA	294C	2113	compresa
ROMA TIBURTINA	294C	2114	compresa
ROMA TIBURTINA	294C	2115	compresa
ROMA TIBURTINA	294C	2117	compresa
ROMA TIBURTINA	294C	2118	compresa
ROMA TIBURTINA	294C	2119	compresa
ROMA TIBURTINA	294C	2120	compresa
ROMA TIBURTINA	294C	2121	compresa
ROMA TIBURTINA	294C	2122	compresa
ROMA TIBURTINA	294C	2126	compresa
ROMA TIBURTINA	294C	2127	compresa
ROMA TIBURTINA	294C	2128	compresa
ROMA TIBURTINA	294C	2130	compresa
ROMA TIBURTINA	294C	2131	compresa
ROMA TIBURTINA	294C	2132	compresa
ROMA TIBURTINA	294C	2133	compresa
ROMA TIBURTINA	294C	2134	compresa
ROMA TIBURTINA	294C	2135	compresa
ROMA TIBURTINA	294C	2150	compresa
ROMA TIBURTINA	294C	2151	compresa
ROMA TIBURTINA	294C	2152	compresa
ROMA TIBURTINA	294C	2153	compresa
ROMA TIBURTINA	294C	2154	compresa
ROMA TIBURTINA	294C	2155	compresa
ROMA TIBURTINA	294C	2156	compresa
ROMA TIBURTINA	294C	2157	compresa
ROMA TIBURTINA	294C	2158	compresa
ROMA TIBURTINA	294C	2159	compresa
ROMA TIBURTINA	294C	2160	compresa
ROMA TIBURTINA	294C	2161	compresa



Riferimento Area	FOGLIO	PARTICELLE	Area TFUE (art.107.3 lett. C)
ROMA TIBURTINA	294C	2162	compresa
ROMA TIBURTINA	294C	2163	compresa
ROMA TIBURTINA	294C	2164	compresa
ROMA TIBURTINA	294C	2213	compresa
ROMA TIBURTINA	294C	2214	compresa
ROMA TIBURTINA	294C	2215	compresa
ROMA TIBURTINA	294C	2216	compresa
ROMA TIBURTINA	294C	2217	compresa
ROMA TIBURTINA	294C	2218	compresa
ROMA TIBURTINA	294C	2219	compresa
ROMA TIBURTINA	294C	2220	compresa
ROMA TIBURTINA	294C	2221	compresa
ROMA TIBURTINA	294C	2222	compresa
ROMA TIBURTINA	294C	2223	compresa
ROMA TIBURTINA	294C	2224	compresa
ROMA TIBURTINA	294C	2225	compresa
ROMA TIBURTINA	294C	2226	compresa
ROMA TIBURTINA	294C	2227	compresa
ROMA TIBURTINA	294C	2228	compresa
ROMA TIBURTINA	294C	2229	compresa
ROMA TIBURTINA	294C	2230	compresa
ROMA TIBURTINA	294C	2231	compresa
ROMA TIBURTINA	294C	2242	compresa
ROMA TIBURTINA	294C	2243	compresa
ROMA TIBURTINA	294C	2244	compresa
ROMA TIBURTINA	294C	2245	compresa
ROMA TIBURTINA	294C	2246	compresa
ROMA TIBURTINA	294C	2247	compresa
ROMA TIBURTINA	294C	2248	compresa
ROMA TIBURTINA	294C	2251	compresa
ROMA TIBURTINA	294C	2252	compresa
ROMA TIBURTINA	294C	2253	compresa
ROMA TIBURTINA	294C	2254	compresa
ROMA TIBURTINA	294C	2255	compresa
ROMA TIBURTINA	294C	2256	compresa
ROMA TIBURTINA	294C	2257	compresa
ROMA TIBURTINA	294C	2260	compresa
ROMA TIBURTINA	294C	2261	compresa
ROMA TIBURTINA	294C	2262	compresa
ROMA TIBURTINA	294C	2263	compresa
ROMA TIBURTINA	294C	2264	compresa
ROMA TIBURTINA	294C	2389	compresa
ROMA TIBURTINA	294C	2390	compresa
ROMA TIBURTINA	294C	2391	compresa
ROMA TIBURTINA	294C	2392	compresa
ROMA TIBURTINA	294C	2393	compresa
ROMA TIBURTINA	294C	2394	compresa



Riferimento Area	FOGLIO	PARTICELLE	Area TFUE (art.107.3 lett. C)
ROMA TIBURTINA	294C	2395	compresa
ROMA TIBURTINA	294C	2396	compresa
ROMA TIBURTINA	294C	2397	compresa
ROMA TIBURTINA	294C	2398	compresa
ROMA TIBURTINA	294C	2400	compresa
ROMA TIBURTINA	294C	2401	compresa
ROMA TIBURTINA	294C	2402	compresa
ROMA TIBURTINA	294C	2403	compresa
ROMA TIBURTINA	294C	2404	compresa
ROMA TIBURTINA	294C	2405	compresa
ROMA TIBURTINA	294C	2406	compresa
ROMA TIBURTINA	294C	2407	compresa
ROMA TIBURTINA	294C	2408	compresa
ROMA TIBURTINA	294C	2410	compresa
ROMA TIBURTINA	294C	2411	compresa
ROMA TIBURTINA	294C	2431	compresa
ROMA TIBURTINA	294C	2446	compresa
ROMA TIBURTINA	294C	2447	compresa
ROMA TIBURTINA	294C	2448	compresa
ROMA TIBURTINA	294C	2452	compresa
ROMA TIBURTINA	294C	2457	compresa
ROMA TIBURTINA	294C	2465	compresa
ROMA TIBURTINA	294C	2466	compresa
ROMA TIBURTINA	294C	2497	compresa
ROMA TIBURTINA	294C	2523	compresa
ROMA TIBURTINA	294C	2540	compresa
ROMA TIBURTINA	294C	2660	compresa
ROMA TIBURTINA	294C	2683	compresa
ROMA TIBURTINA	294C	2738	compresa
ROMA TIBURTINA	294C	2744	compresa
ROMA TIBURTINA	294C	2745	compresa
ROMA TIBURTINA	294C	2758	compresa
ROMA TIBURTINA	294C	2759	compresa
ROMA TIBURTINA	294D	115	compresa
ROMA TIBURTINA	294D	490	compresa
ROMA TIBURTINA	294D	491	compresa
ROMA TIBURTINA	294D	719	compresa
ROMA TIBURTINA	294D	888	compresa
ROMA TIBURTINA	294D	894	compresa
ROMA TIBURTINA	294D	901	compresa
ROMA TIBURTINA	294D	921	compresa
ROMA TIBURTINA	294D	923	compresa
ROMA TIBURTINA	294D	1026	compresa
ROMA TIBURTINA	294D	1093	compresa
ROMA TIBURTINA	294D	1094	compresa
ROMA TIBURTINA	294D	1128	compresa
ROMA TIBURTINA	294D	1129	compresa



Riferimento Area	FOGLIO	PARTICELLE	Area TFUE (art.107.3 lett. C)
ROMA TIBURTINA	294D	1197	compresa
ROMA TIBURTINA	294D	1198	compresa
ROMA TIBURTINA	294D	1361	compresa
ROMA TIBURTINA	294D	1365	compresa
ROMA TIBURTINA	294D	1366	compresa
ROMA TIBURTINA	294D	1367	compresa
ROMA TIBURTINA	294D	1368	compresa
ROMA TIBURTINA	294D	1369	compresa
ROMA TIBURTINA	294D	1370	compresa
ROMA TIBURTINA	294D	1390	compresa
ROMA TIBURTINA	294D	1431	compresa
ROMA TIBURTINA	294D	1432	compresa
ROMA TIBURTINA	294D	1458	compresa
ROMA TIBURTINA	294D	1461	compresa
ROMA TIBURTINA	294D	1462	compresa
ROMA TIBURTINA	294D	1463	compresa
ROMA TIBURTINA	294D	1465	compresa
ROMA TIBURTINA	294D	1468	compresa
ROMA TIBURTINA	294D	1554	compresa
ROMA TIBURTINA	294D	1622	compresa
ROMA TIBURTINA	294D	1623	compresa
ROMA TIBURTINA	294D	1624	compresa
ROMA TIBURTINA	294D	1627	compresa
ROMA TIBURTINA	294D	1660	compresa
ROMA TIBURTINA	294D	1664	compresa
ROMA TIBURTINA	294D	1668	compresa
ROMA TIBURTINA	294D	1706	compresa
ROMA TIBURTINA	294D	1771	compresa
ROMA TIBURTINA	294D	1802	compresa
ROMA TIBURTINA	294D	1810	compresa
ROMA TIBURTINA	294D	1811	compresa
ROMA TIBURTINA	294D	1876	compresa
ROMA TIBURTINA	294D	1897	compresa
ROMA TIBURTINA	294D	1929	compresa
ROMA TIBURTINA	294D	1935	compresa
ROMA TIBURTINA	294D	1938	compresa
ROMA TIBURTINA	294D	1995	compresa
ROMA TIBURTINA	294D	1996	compresa
ROMA TIBURTINA	294D	2011	compresa
ROMA TIBURTINA	294D	2172	compresa
ROMA TIBURTINA	294D	2173	compresa
ROMA TIBURTINA	294D	2174	compresa
ROMA TIBURTINA	294D	2175	compresa
ROMA TIBURTINA	294D	2176	compresa
ROMA TIBURTINA	294D	2177	compresa
ROMA TIBURTINA	294D	2178	compresa
ROMA TIBURTINA	294D	2179	compresa



Riferimento Area	FOGLIO	PARTICELLE	Area TFUE (art.107.3 lett. C)
ROMA TIBURTINA	294D	2180	compresa
ROMA TIBURTINA	294D	2181	compresa
ROMA TIBURTINA	294D	2182	compresa
ROMA TIBURTINA	294D	2183	compresa
ROMA TIBURTINA	294D	2184	compresa
ROMA TIBURTINA	294D	2185	compresa
ROMA TIBURTINA	294D	2186	compresa
ROMA TIBURTINA	294D	2187	compresa
ROMA TIBURTINA	294D	2188	compresa
ROMA TIBURTINA	294D	2189	compresa
ROMA TIBURTINA	294D	2190	compresa
ROMA TIBURTINA	294D	2191	compresa
ROMA TIBURTINA	294D	2192	compresa
ROMA TIBURTINA	294D	2193	compresa
ROMA TIBURTINA	294D	2194	compresa
ROMA TIBURTINA	294D	2195	compresa
ROMA TIBURTINA	294D	2196	compresa
ROMA TIBURTINA	294D	2197	compresa
ROMA TIBURTINA	294D	2198	compresa
ROMA TIBURTINA	294D	2199	compresa
ROMA TIBURTINA	294D	2200	compresa
ROMA TIBURTINA	294D	2201	compresa
ROMA TIBURTINA	294D	2202	compresa
ROMA TIBURTINA	294D	2203	compresa
ROMA TIBURTINA	294D	2205	compresa
ROMA TIBURTINA	294D	2207	compresa
ROMA TIBURTINA	294D	2208	compresa
ROMA TIBURTINA	294D	2209	compresa
ROMA TIBURTINA	294D	2210	compresa
ROMA TIBURTINA	294D	2211	compresa
ROMA TIBURTINA	294D	2212	compresa
ROMA TIBURTINA	294D	2274	compresa
ROMA TIBURTINA	294D	2275	compresa
ROMA TIBURTINA	294D	2276	compresa
ROMA TIBURTINA	294D	2277	compresa
ROMA TIBURTINA	294D	2278	compresa
ROMA TIBURTINA	294D	2279	compresa
ROMA TIBURTINA	294D	2280	compresa
ROMA TIBURTINA	294D	2281	compresa
ROMA TIBURTINA	294D	2282	compresa
ROMA TIBURTINA	294D	2284	compresa
ROMA TIBURTINA	294D	2286	compresa
ROMA TIBURTINA	294D	2287	compresa
ROMA TIBURTINA	294D	2288	compresa
ROMA TIBURTINA	294D	2380	compresa
ROMA TIBURTINA	294D	2383	compresa
ROMA TIBURTINA	294D	2385	compresa



Riferimento Area	FOGLIO	PARTICELLE	Area TFUE (art.107.3 lett. C)
ROMA TIBURTINA	294D	2386	compresa
ROMA TIBURTINA	294D	2387	compresa
ROMA TIBURTINA	294D	2388	compresa
ROMA TIBURTINA	294D	2422	compresa
ROMA TIBURTINA	294D	2423	compresa
ROMA TIBURTINA	294D	2424	compresa
ROMA TIBURTINA	294D	2425	compresa
ROMA TIBURTINA	294D	2426	compresa
ROMA TIBURTINA	294D	2427	compresa
ROMA TIBURTINA	294D	2455	compresa
ROMA TIBURTINA	294D	2478	compresa
ROMA TIBURTINA	294D	2480	compresa
ROMA TIBURTINA	294D	2485	compresa
ROMA TIBURTINA	294D	2493	compresa
ROMA TIBURTINA	294D	2494	compresa
ROMA TIBURTINA	294D	2543	compresa
ROMA TIBURTINA	294D	2544	compresa
ROMA TIBURTINA	294D	2545	compresa
ROMA TIBURTINA	294D	2546	compresa
ROMA TIBURTINA	294D	2547	compresa
ROMA TIBURTINA	294D	2548	compresa
ROMA TIBURTINA	294D	2549	compresa
ROMA TIBURTINA	294D	2550	compresa
ROMA TIBURTINA	294D	2551	compresa
ROMA TIBURTINA	294D	2552	compresa
ROMA TIBURTINA	294D	2555	compresa
ROMA TIBURTINA	294D	2566	compresa
ROMA TIBURTINA	294D	2569	compresa
ROMA TIBURTINA	294D	2570	compresa
ROMA TIBURTINA	294D	2780	compresa
ROMA TIBURTINA	294E	193	compresa
ROMA TIBURTINA	294E	428	compresa
ROMA TIBURTINA	294E	466	compresa
ROMA TIBURTINA	294E	490	compresa
ROMA TIBURTINA	294E	850	compresa
ROMA TIBURTINA	294E	884	compresa
ROMA TIBURTINA	294E	885	compresa
ROMA TIBURTINA	294E	1776	compresa
ROMA TIBURTINA	294E	1835	compresa
ROMA TIBURTINA	294E	1837	compresa
ROMA TIBURTINA	294E	1891	compresa
ROMA TIBURTINA	294E	1937	compresa
ROMA TIBURTINA	294E	1938	compresa
ROMA TIBURTINA	294E	1939	compresa
ROMA TIBURTINA	294E	1941	compresa
ROMA TIBURTINA	294E	1943	compresa
ROMA TIBURTINA	294E	1944	compresa



Riferimento Area	FOGLIO	PARTICELLE	Area TFUE (art.107.3 lett. C)
ROMA TIBURTINA	294E	1945	compresa
ROMA TIBURTINA	294E	1947	compresa
ROMA TIBURTINA	294E	1956	compresa
ROMA TIBURTINA	294E	1957	compresa
ROMA TIBURTINA	294E	1958	compresa
ROMA TIBURTINA	294E	1988	compresa
ROMA TIBURTINA	294E	1989	compresa
ROMA TIBURTINA	294E	1990	compresa
ROMA TIBURTINA	294E	1992	compresa
ROMA TIBURTINA	294E	1993	compresa
ROMA TIBURTINA	294E	2011	compresa
ROMA TIBURTINA	294E	2012	compresa
ROMA TIBURTINA	294E	2419	compresa
ROMA TIBURTINA	294E	2504	compresa
ROMA TIBURTINA	294E	2525	compresa
ROMA TIBURTINA	294E	2537	compresa
ROMA TIBURTINA	294E	2583	compresa
ROMA TIBURTINA	294E	2584	compresa
ROMA TIBURTINA	294E	2588	compresa
ROMA TIBURTINA	294E	3013	compresa
ROMA TIBURTINA	295A	11	compresa
ROMA TIBURTINA	295A	2223	compresa
ROMA TIBURTINA	295A	2970	compresa
ROMA TIBURTINA	295A	3994	compresa
ROMA TIBURTINA	295B	3	compresa
ROMA TIBURTINA	295B	11	compresa
ROMA TIBURTINA	295B	12	compresa
ROMA TIBURTINA	295B	15	compresa
ROMA TIBURTINA	295B	88	compresa
ROMA TIBURTINA	295B	90	compresa
ROMA TIBURTINA	295B	96	compresa
ROMA TIBURTINA	295B	97	compresa
ROMA TIBURTINA	295B	98	compresa
ROMA TIBURTINA	295B	135	compresa
ROMA TIBURTINA	295B	136	compresa
ROMA TIBURTINA	295B	180	compresa
ROMA TIBURTINA	295B	181	compresa
ROMA TIBURTINA	295B	214	compresa
ROMA TIBURTINA	295B	543	compresa
ROMA TIBURTINA	295B	544	compresa
ROMA TIBURTINA	295B	547	compresa
ROMA TIBURTINA	295B	548	compresa
ROMA TIBURTINA	295B	549	compresa
ROMA TIBURTINA	295B	550	compresa
ROMA TIBURTINA	295B	551	compresa
ROMA TIBURTINA	295B	563	compresa
ROMA TIBURTINA	295B	567	compresa



Riferimento Area	FOGLIO	PARTICELLE	Area TFUE (art.107.3 lett. C)
ROMA TIBURTINA	295B	571	compresa
ROMA TIBURTINA	295B	574	compresa
ROMA TIBURTINA	295B	575	compresa
ROMA TIBURTINA	295B	1816	compresa
ROMA TIBURTINA	295B	1820	compresa
ROMA TIBURTINA	295B	1833	compresa
ROMA TIBURTINA	295B	2010	compresa
ROMA TIBURTINA	295B	2088	compresa
ROMA TIBURTINA	295B	2092	compresa
ROMA TIBURTINA	295B	2141	compresa
ROMA TIBURTINA	295B	2223	compresa
ROMA TIBURTINA	295B	2228	compresa
ROMA TIBURTINA	295B	2229	compresa
ROMA TIBURTINA	295B	2230	compresa
ROMA TIBURTINA	295B	2231	compresa
ROMA TIBURTINA	295B	2243	compresa
ROMA TIBURTINA	295B	2244	compresa
ROMA TIBURTINA	295B	2245	compresa
ROMA TIBURTINA	295B	2299	compresa
ROMA TIBURTINA	295B	2300	compresa
ROMA TIBURTINA	295B	2301	compresa
ROMA TIBURTINA	295B	2302	compresa
ROMA TIBURTINA	295B	2430	compresa
ROMA TIBURTINA	295B	2597	compresa
ROMA TIBURTINA	295B	2604	compresa
ROMA TIBURTINA	295B	2607	compresa
ROMA TIBURTINA	295B	2608	compresa
ROMA TIBURTINA	295B	2610	compresa
ROMA TIBURTINA	295B	2611	compresa
ROMA TIBURTINA	295B	2622	compresa
ROMA TIBURTINA	295B	2673	compresa
ROMA TIBURTINA	295B	2740	compresa
ROMA TIBURTINA	295B	2748	compresa
ROMA TIBURTINA	295B	2772	compresa
ROMA TIBURTINA	295B	2774	compresa
ROMA TIBURTINA	295B	2775	compresa
ROMA TIBURTINA	295B	2777	compresa
ROMA TIBURTINA	295B	2778	compresa
ROMA TIBURTINA	295B	2783	compresa
ROMA TIBURTINA	295B	2970	compresa
ROMA TIBURTINA	295B	2971	compresa
ROMA TIBURTINA	295B	3030	compresa
ROMA TIBURTINA	295B	3064	compresa
ROMA TIBURTINA	295B	3107	compresa
ROMA TIBURTINA	295B	3126	compresa
ROMA TIBURTINA	295B	3134	compresa
ROMA TIBURTINA	295B	3136	compresa



Riferimento Area	FOGLIO	PARTICELLE	Area TFUE (art.107.3 lett. C)
ROMA TIBURTINA	295B	3177	compresa
ROMA TIBURTINA	295B	3179	compresa
ROMA TIBURTINA	295B	3180	compresa
ROMA TIBURTINA	295B	3181	compresa
ROMA TIBURTINA	295B	3182	compresa
ROMA TIBURTINA	295B	3184	compresa
ROMA TIBURTINA	295B	3189	compresa
ROMA TIBURTINA	295B	3191	compresa
ROMA TIBURTINA	295B	3201	compresa
ROMA TIBURTINA	295B	3202	compresa
ROMA TIBURTINA	295B	3203	compresa
ROMA TIBURTINA	295B	3211	compresa
ROMA TIBURTINA	295B	3212	compresa
ROMA TIBURTINA	295B	3213	compresa
ROMA TIBURTINA	295B	3216	compresa
ROMA TIBURTINA	295B	3249	compresa
ROMA TIBURTINA	295B	3250	compresa
ROMA TIBURTINA	295B	3258	compresa
ROMA TIBURTINA	295B	3303	compresa
ROMA TIBURTINA	295B	3305	compresa
ROMA TIBURTINA	295B	3479	compresa
ROMA TIBURTINA	295B	3480	compresa
ROMA TIBURTINA	295B	3505	compresa
ROMA TIBURTINA	295B	3559	compresa
ROMA TIBURTINA	295B	3560	compresa
ROMA TIBURTINA	295B	3561	compresa
ROMA TIBURTINA	295B	3563	compresa
ROMA TIBURTINA	295B	3566	compresa
ROMA TIBURTINA	295B	3581	compresa
ROMA TIBURTINA	295B	3599	compresa
ROMA TIBURTINA	295B	3624	compresa
ROMA TIBURTINA	295B	3625	compresa
ROMA TIBURTINA	295B	3648	compresa
ROMA TIBURTINA	295B	3662	compresa
ROMA TIBURTINA	295B	3689	compresa
ROMA TIBURTINA	295B	3691	compresa
ROMA TIBURTINA	295B	3758	compresa
ROMA TIBURTINA	295B	3759	compresa
ROMA TIBURTINA	295B	3760	compresa
ROMA TIBURTINA	295B	3761	compresa
ROMA TIBURTINA	295B	3762	compresa
ROMA TIBURTINA	295B	3763	compresa
ROMA TIBURTINA	295B	3764	compresa
ROMA TIBURTINA	295B	3765	compresa
ROMA TIBURTINA	295B	3822	compresa
ROMA TIBURTINA	295B	3832	compresa
ROMA TIBURTINA	295B	3834	compresa



Riferimento Area	FOGLIO	PARTICELLE	Area TFUE (art.107.3 lett. C)
ROMA TIBURTINA	295B	3836	compresa
ROMA TIBURTINA	295B	3852	compresa
ROMA TIBURTINA	295B	3856	compresa
ROMA TIBURTINA	295B	3867	compresa
ROMA TIBURTINA	295B	3988	compresa
ROMA TIBURTINA	295B	3995	compresa
ROMA TIBURTINA	295B	3996	compresa
ROMA TIBURTINA	295B	4000	compresa
ROMA TIBURTINA	295B	4001	compresa
ROMA TIBURTINA	295B	4006	compresa
ROMA TIBURTINA	295B	4007	compresa
ROMA TIBURTINA	295B	4013	compresa
ROMA TIBURTINA	295B	4015	compresa
ROMA TIBURTINA	295B	4016	compresa
ROMA TIBURTINA	295C	19	compresa
ROMA TIBURTINA	295C	20	compresa
ROMA TIBURTINA	295C	21	compresa
ROMA TIBURTINA	295C	24	compresa
ROMA TIBURTINA	295C	26	compresa
ROMA TIBURTINA	295C	29	compresa
ROMA TIBURTINA	295C	69	compresa
ROMA TIBURTINA	295C	70	compresa
ROMA TIBURTINA	295C	77	compresa
ROMA TIBURTINA	295C	78	compresa
ROMA TIBURTINA	295C	95	compresa
ROMA TIBURTINA	295C	115	compresa
ROMA TIBURTINA	295C	116	compresa
ROMA TIBURTINA	295C	117	compresa
ROMA TIBURTINA	295C	118	compresa
ROMA TIBURTINA	295C	119	compresa
ROMA TIBURTINA	295C	120	compresa
ROMA TIBURTINA	295C	121	compresa
ROMA TIBURTINA	295C	122	compresa
ROMA TIBURTINA	295C	123	compresa
ROMA TIBURTINA	295C	128	compresa
ROMA TIBURTINA	295C	129	compresa
ROMA TIBURTINA	295C	130	compresa
ROMA TIBURTINA	295C	131	compresa
ROMA TIBURTINA	295C	132	compresa
ROMA TIBURTINA	295C	134	compresa
ROMA TIBURTINA	295C	156	compresa
ROMA TIBURTINA	295C	157	compresa
ROMA TIBURTINA	295C	158	compresa
ROMA TIBURTINA	295C	159	compresa
ROMA TIBURTINA	295C	160	compresa
ROMA TIBURTINA	295C	161	compresa
ROMA TIBURTINA	295C	162	compresa



Riferimento Area	FOGLIO	PARTICELLE	Area TFUE (art.107.3 lett. C)
ROMA TIBURTINA	295C	164	compresa
ROMA TIBURTINA	295C	167	compresa
ROMA TIBURTINA	295C	170	compresa
ROMA TIBURTINA	295C	171	compresa
ROMA TIBURTINA	295C	174	compresa
ROMA TIBURTINA	295C	175	compresa
ROMA TIBURTINA	295C	178	compresa
ROMA TIBURTINA	295C	179	compresa
ROMA TIBURTINA	295C	187	compresa
ROMA TIBURTINA	295C	190	compresa
ROMA TIBURTINA	295C	192	compresa
ROMA TIBURTINA	295C	193	compresa
ROMA TIBURTINA	295C	207	compresa
ROMA TIBURTINA	295C	428	compresa
ROMA TIBURTINA	295C	447	compresa
ROMA TIBURTINA	295C	460	compresa
ROMA TIBURTINA	295C	461	compresa
ROMA TIBURTINA	295C	463	compresa
ROMA TIBURTINA	295C	464	compresa
ROMA TIBURTINA	295C	465	compresa
ROMA TIBURTINA	295C	466	compresa
ROMA TIBURTINA	295C	467	compresa
ROMA TIBURTINA	295C	468	compresa
ROMA TIBURTINA	295C	640	compresa
ROMA TIBURTINA	295C	647	compresa
ROMA TIBURTINA	295C	648	compresa
ROMA TIBURTINA	295C	650	compresa
ROMA TIBURTINA	295C	652	compresa
ROMA TIBURTINA	295C	660	compresa
ROMA TIBURTINA	295C	661	compresa
ROMA TIBURTINA	295C	662	compresa
ROMA TIBURTINA	295C	663	compresa
ROMA TIBURTINA	295C	669	compresa
ROMA TIBURTINA	295C	670	compresa
ROMA TIBURTINA	295C	671	compresa
ROMA TIBURTINA	295C	674	compresa
ROMA TIBURTINA	295C	687	compresa
ROMA TIBURTINA	295C	688	compresa
ROMA TIBURTINA	295C	699	compresa
ROMA TIBURTINA	295C	700	compresa
ROMA TIBURTINA	295C	702	compresa
ROMA TIBURTINA	295C	703	compresa
ROMA TIBURTINA	295C	704	compresa
ROMA TIBURTINA	295C	705	compresa
ROMA TIBURTINA	295C	710	compresa
ROMA TIBURTINA	295C	711	compresa
ROMA TIBURTINA	295C	715	compresa



Riferimento Area	FOGLIO	PARTICELLE	Area TFUE (art.107.3 lett. C)
ROMA TIBURTINA	295C	716	compresa
ROMA TIBURTINA	295C	717	compresa
ROMA TIBURTINA	295C	719	compresa
ROMA TIBURTINA	295C	720	compresa
ROMA TIBURTINA	295C	722	compresa
ROMA TIBURTINA	295C	733	compresa
ROMA TIBURTINA	295C	734	compresa
ROMA TIBURTINA	295C	736	compresa
ROMA TIBURTINA	295C	737	compresa
ROMA TIBURTINA	295C	738	compresa
ROMA TIBURTINA	295C	739	compresa
ROMA TIBURTINA	295C	740	compresa
ROMA TIBURTINA	295C	783	compresa
ROMA TIBURTINA	295C	884	compresa
ROMA TIBURTINA	295C	1051	compresa
ROMA TIBURTINA	295C	1052	compresa
ROMA TIBURTINA	295C	1054	compresa
ROMA TIBURTINA	295C	1175	compresa
ROMA TIBURTINA	295C	1176	compresa
ROMA TIBURTINA	295C	1177	compresa
ROMA TIBURTINA	295C	1178	compresa
ROMA TIBURTINA	295C	1197	compresa
ROMA TIBURTINA	295C	1198	compresa
ROMA TIBURTINA	295C	1331	compresa
ROMA TIBURTINA	295C	1337	compresa
ROMA TIBURTINA	295C	1342	compresa
ROMA TIBURTINA	295C	1501	compresa
ROMA TIBURTINA	295C	1611	compresa
ROMA TIBURTINA	295C	1770	compresa
ROMA TIBURTINA	295C	1820	compresa
ROMA TIBURTINA	295C	1833	compresa
ROMA TIBURTINA	295C	1871	compresa
ROMA TIBURTINA	295C	1891	compresa
ROMA TIBURTINA	295C	1947	compresa
ROMA TIBURTINA	295C	1957	compresa
ROMA TIBURTINA	295C	1989	compresa
ROMA TIBURTINA	295C	2159	compresa
ROMA TIBURTINA	295C	2161	compresa
ROMA TIBURTINA	295C	2205	compresa
ROMA TIBURTINA	295C	2273	compresa
ROMA TIBURTINA	295C	2274	compresa
ROMA TIBURTINA	295C	2275	compresa
ROMA TIBURTINA	295C	2276	compresa
ROMA TIBURTINA	295C	2289	compresa
ROMA TIBURTINA	295C	2292	compresa
ROMA TIBURTINA	295C	2323	compresa
ROMA TIBURTINA	295C	2335	compresa



Riferimento Area	FOGLIO	PARTICELLE	Area TFUE (art.107.3 lett. C)
ROMA TIBURTINA	295C	2337	compresa
ROMA TIBURTINA	295C	2338	compresa
ROMA TIBURTINA	295C	2366	compresa
ROMA TIBURTINA	295C	2374	compresa
ROMA TIBURTINA	295C	2405	compresa
ROMA TIBURTINA	295C	2454	compresa
ROMA TIBURTINA	295C	2521	compresa
ROMA TIBURTINA	295C	2558	compresa
ROMA TIBURTINA	295C	2559	compresa
ROMA TIBURTINA	295C	2565	compresa
ROMA TIBURTINA	295C	2576	compresa
ROMA TIBURTINA	295C	2597	compresa
ROMA TIBURTINA	295C	2622	compresa
ROMA TIBURTINA	295C	2738	compresa
ROMA TIBURTINA	295C	2748	compresa
ROMA TIBURTINA	295C	2777	compresa
ROMA TIBURTINA	295C	2781	compresa
ROMA TIBURTINA	295C	2824	compresa
ROMA TIBURTINA	295C	2866	compresa
ROMA TIBURTINA	295C	3011	compresa
ROMA TIBURTINA	295C	3012	compresa
ROMA TIBURTINA	295C	3013	compresa
ROMA TIBURTINA	295C	3022	compresa
ROMA TIBURTINA	295C	3053	compresa
ROMA TIBURTINA	295C	3061	compresa
ROMA TIBURTINA	295C	3076	compresa
ROMA TIBURTINA	295C	3083	compresa
ROMA TIBURTINA	295C	3085	compresa
ROMA TIBURTINA	295C	3087	compresa
ROMA TIBURTINA	295C	3088	compresa
ROMA TIBURTINA	295C	3097	compresa
ROMA TIBURTINA	295C	3099	compresa
ROMA TIBURTINA	295C	3100	compresa
ROMA TIBURTINA	295C	3130	compresa
ROMA TIBURTINA	295C	3134	compresa
ROMA TIBURTINA	295C	3154	compresa
ROMA TIBURTINA	295C	3170	compresa
ROMA TIBURTINA	295C	3172	compresa
ROMA TIBURTINA	295C	3173	compresa
ROMA TIBURTINA	295C	3174	compresa
ROMA TIBURTINA	295C	3202	compresa
ROMA TIBURTINA	295C	3214	compresa
ROMA TIBURTINA	295C	3215	compresa
ROMA TIBURTINA	295C	3218	compresa
ROMA TIBURTINA	295C	3220	compresa
ROMA TIBURTINA	295C	3221	compresa
ROMA TIBURTINA	295C	3229	compresa



Riferimento Area	FOGLIO	PARTICELLE	Area TFUE (art.107.3 lett. C)
ROMA TIBURTINA	295C	3233	compresa
ROMA TIBURTINA	295C	3504	compresa
ROMA TIBURTINA	295C	3569	compresa
ROMA TIBURTINA	295C	3594	compresa
ROMA TIBURTINA	295C	3595	compresa
ROMA TIBURTINA	295C	3626	compresa
ROMA TIBURTINA	295C	3634	compresa
ROMA TIBURTINA	295C	3676	compresa
ROMA TIBURTINA	295C	3677	compresa
ROMA TIBURTINA	295C	3688	compresa
ROMA TIBURTINA	295C	3690	compresa
ROMA TIBURTINA	295C	3740	compresa
ROMA TIBURTINA	295C	3756	compresa
ROMA TIBURTINA	295C	3757	compresa
ROMA TIBURTINA	295C	3782	compresa
ROMA TIBURTINA	295C	3783	compresa
ROMA TIBURTINA	295C	3790	compresa
ROMA TIBURTINA	295C	3814	compresa
ROMA TIBURTINA	295C	3816	compresa
ROMA TIBURTINA	295C	3817	compresa
ROMA TIBURTINA	295C	3844	compresa
ROMA TIBURTINA	295C	3845	compresa
ROMA TIBURTINA	295C	3850	compresa
ROMA TIBURTINA	295C	3859	compresa
ROMA TIBURTINA	295C	3860	compresa
ROMA TIBURTINA	295C	3861	compresa
ROMA TIBURTINA	295C	3862	compresa
ROMA TIBURTINA	295C	3863	compresa
ROMA TIBURTINA	295C	3864	compresa
ROMA TIBURTINA	295C	3869	compresa
ROMA TIBURTINA	295C	3871	compresa
ROMA TIBURTINA	295C	3954	compresa
ROMA TIBURTINA	295C	3968	compresa
ROMA TIBURTINA	295C	3972	compresa
ROMA TIBURTINA	295C	3973	compresa
ROMA TIBURTINA	295C	3988	compresa
ROMA TIBURTINA	295C	3989	compresa
ROMA TIBURTINA	295C	3995	compresa
ROMA TIBURTINA	295C	3996	compresa
ROMA TIBURTINA	295C	3998	compresa
ROMA TIBURTINA	295C	3999	compresa
ROMA TIBURTINA	295C	4006	compresa
ROMA TIBURTINA	295C	4007	compresa
ROMA TIBURTINA	295C	4009	compresa
ROMA TIBURTINA	295C	4013	compresa
ROMA TIBURTINA	295C	4023	compresa
ROMA TIBURTINA	295C	Y1	compresa



Riferimento Area	FOGLIO	PARTICELLE	Area TFUE (art.107.3 lett. C)
ROMA TIBURTINA	295D	77	compresa
ROMA TIBURTINA	295D	78	compresa
ROMA TIBURTINA	295D	167	compresa
ROMA TIBURTINA	295D	447	compresa
ROMA TIBURTINA	295D	591	compresa
ROMA TIBURTINA	295D	1311	compresa
ROMA TIBURTINA	295D	1337	compresa
ROMA TIBURTINA	295D	1572	compresa
ROMA TIBURTINA	295D	1573	compresa
ROMA TIBURTINA	295D	2087	compresa
ROMA TIBURTINA	295D	2088	compresa
ROMA TIBURTINA	295D	2089	compresa
ROMA TIBURTINA	295D	2090	compresa
ROMA TIBURTINA	295D	2091	compresa
ROMA TIBURTINA	295D	2371	compresa
ROMA TIBURTINA	295D	2604	compresa
ROMA TIBURTINA	295D	2740	compresa
ROMA TIBURTINA	295D	2747	compresa
ROMA TIBURTINA	295D	2748	compresa
ROMA TIBURTINA	295D	2750	compresa
ROMA TIBURTINA	295D	2829	compresa
ROMA TIBURTINA	295D	2885	compresa
ROMA TIBURTINA	295D	2935	compresa
ROMA TIBURTINA	295D	2936	compresa
ROMA TIBURTINA	295D	3022	compresa
ROMA TIBURTINA	295D	3024	compresa
ROMA TIBURTINA	295D	3074	compresa
ROMA TIBURTINA	295D	3075	compresa
ROMA TIBURTINA	295D	3118	compresa
ROMA TIBURTINA	295D	3120	compresa
ROMA TIBURTINA	295D	3121	compresa
ROMA TIBURTINA	295D	3122	compresa
ROMA TIBURTINA	295D	3123	compresa
ROMA TIBURTINA	295D	3172	compresa
ROMA TIBURTINA	295D	3202	compresa
ROMA TIBURTINA	295D	3218	compresa
ROMA TIBURTINA	295D	3228	compresa
ROMA TIBURTINA	295D	3229	compresa
ROMA TIBURTINA	295D	3230	compresa
ROMA TIBURTINA	295D	3630	compresa
ROMA TIBURTINA	295D	3631	compresa
ROMA TIBURTINA	295D	3633	compresa
ROMA TIBURTINA	295D	3634	compresa
ROMA TIBURTINA	295D	3672	compresa
ROMA TIBURTINA	295D	3673	compresa
ROMA TIBURTINA	295D	3723	compresa
ROMA TIBURTINA	295D	3740	compresa



Riferimento Area	FOGLIO	PARTICELLE	Area TFUE (art.107.3 lett. C)
ROMA TIBURTINA	295D	3797	compresa
ROMA TIBURTINA	295D	3826	compresa
ROMA TIBURTINA	295D	3827	compresa
ROMA TIBURTINA	295D	3828	compresa
ROMA TIBURTINA	295D	3837	compresa
ROMA TIBURTINA	295D	3841	compresa
ROMA TIBURTINA	295D	3961	compresa
ROMA TIBURTINA	295D	3964	compresa
ROMA TIBURTINA	295D	3965	compresa
ROMA TIBURTINA	295D	4009	compresa
ROMA TIBURTINA	295D	4019	compresa
ROMA TIBURTINA	295D	Y1	compresa



## 50. Comune di Sant'Ambrogio sul Garigliano

Riferimento Area	FOGLIO	PARTICELLE	Area TFUE (art.107.3 lett. C)
ZONE D - ATTIVITA' PRODUTTIVE	5	253	Compresa
ZONE D - ATTIVITA' PRODUTTIVE	5	697	Compresa



## 51. Comune di Sant'Andrea del Garigliano

Riferimento Area	FOGLIO	PARTICELLE	Area TFUE (art.107.3 lett. C)
COMUNE DI SANT'ANDREA DEL GARIGLIANO	4	195	Compresa



## 52. Comune di Sant'Apollinare

Riferimento Area	FOGLIO	PARTICELLE	Area TFUE (art.107.3 lett. C)
COMUNE DI SANT'APOLLINARE	5	664	Compresa
COMUNE DI SANT'APOLLINARE	6	122	Compresa
COMUNE DI SANT'APOLLINARE	6	181	Compresa
COMUNE DI SANT'APOLLINARE	6	456	Compresa
COMUNE DI SANT'APOLLINARE	6	569	Compresa
COMUNE DI SANT'APOLLINARE	6	571	Compresa
COMUNE DI SANT'APOLLINARE	6	637	Compresa
COMUNE DI SANT'APOLLINARE	6	664	Compresa
COMUNE DI SANT'APOLLINARE	6	666	Compresa
COMUNE DI SANT'APOLLINARE	6	721	Compresa
COMUNE DI SANT'APOLLINARE	6	722	Compresa
COMUNE DI SANT'APOLLINARE	6	723	Compresa
COMUNE DI SANT'APOLLINARE	10	181	Compresa



### 53. Comune di San Giorgio a Liri

Riferimento Area	FOGLIO	PARTICELLE	Area TFUE (art.107.3 lett. C)
COMUNE DI SAN GIORGIO A LIRI	3	216	Non compresa
COMUNE DI SAN GIORGIO A LIRI	3	711	Non compresa
COMUNE DI SAN GIORGIO A LIRI	3	612	Non compresa
COMUNE DI SAN GIORGIO A LIRI	3	930	Non compresa
COMUNE DI SAN GIORGIO A LIRI	3	215	Non compresa
COMUNE DI SAN GIORGIO A LIRI	3	1018	Non compresa
COMUNE DI SAN GIORGIO A LIRI	3	785	Non compresa
COMUNE DI SAN GIORGIO A LIRI	3	943	Non compresa
COMUNE DI SAN GIORGIO A LIRI	3	1011	Non compresa
COMUNE DI SAN GIORGIO A LIRI	3	940	Non compresa
COMUNE DI SAN GIORGIO A LIRI	3	212	Non compresa
COMUNE DI SAN GIORGIO A LIRI	3	345	Non compresa
COMUNE DI SAN GIORGIO A LIRI	3	931	Non compresa



## 54. Comune di Santi Cosma e Damiano

Riferimento Area	FOGLIO	PARTICELLE	Area TFUE (art.107.3 lett. C)
ZONA D2 - ASI CONSORZIO INDUSTRIALE	66	10	Compresa



## 55. Comune di San Vittore del Lazio

Riferimento Area	FOGLIO	PARTICELLE	Area TFUE (art.107.3 lett. C)
COMUNE DI SAN VITTORE DEL LAZIO	18	28	Compresa
COMUNE DI SAN VITTORE DEL LAZIO	18	267	Compresa
COMUNE DI SAN VITTORE DEL LAZIO	18	951	Compresa
COMUNE DI SAN VITTORE DEL LAZIO	18	5	Compresa
COMUNE DI SAN VITTORE DEL LAZIO	18	769	Compresa
COMUNE DI SAN VITTORE DEL LAZIO	17	7	Compresa
COMUNE DI SAN VITTORE DEL LAZIO	16	168	Compresa
COMUNE DI SAN VITTORE DEL LAZIO	15	101	Compresa
COMUNE DI SAN VITTORE DEL LAZIO	15	100	Compresa
COMUNE DI SAN VITTORE DEL LAZIO	15	215	Compresa
COMUNE DI SAN VITTORE DEL LAZIO	15	146	Compresa
COMUNE DI SAN VITTORE DEL LAZIO	15	352	Compresa
COMUNE DI SAN VITTORE DEL LAZIO	15	212	Compresa
COMUNE DI SAN VITTORE DEL LAZIO	15	552	Compresa
COMUNE DI SAN VITTORE DEL LAZIO	15	32	Compresa
COMUNE DI SAN VITTORE DEL LAZIO	15	480	Compresa
COMUNE DI SAN VITTORE DEL LAZIO	15	589	Compresa
COMUNE DI SAN VITTORE DEL LAZIO	14	16	Compresa
COMUNE DI SAN VITTORE DEL LAZIO	13	297	Compresa
COMUNE DI SAN VITTORE DEL LAZIO	13	131	Compresa
COMUNE DI SAN VITTORE DEL LAZIO	13	997	Compresa
COMUNE DI SAN VITTORE DEL LAZIO	13	990	Compresa
COMUNE DI SAN VITTORE DEL LAZIO	13	1000	Compresa
COMUNE DI SAN VITTORE DEL LAZIO	13	999	Compresa
COMUNE DI SAN VITTORE DEL LAZIO	12	143	Compresa
COMUNE DI SAN VITTORE DEL LAZIO	12	226	Compresa
COMUNE DI SAN VITTORE DEL LAZIO	12	223	Compresa
COMUNE DI SAN VITTORE DEL LAZIO	12	308	Compresa
COMUNE DI SAN VITTORE DEL LAZIO	11	85	Compresa
COMUNE DI SAN VITTORE DEL LAZIO	11	341	Compresa
COMUNE DI SAN VITTORE DEL LAZIO	11	37	Compresa



## 56. Comune di Sermoneta

Riferimento Area	FOGLIO	PARTICELLE	Area TFUE (art.107.3 lett. C)
COMUNE DI SERMONETA	40	172	Non Compresa
COMUNE DI SERMONETA	40	171	Non Compresa
COMUNE DI SERMONETA	40	168	Non Compresa
COMUNE DI SERMONETA	40	130	Non Compresa
COMUNE DI SERMONETA	40	173	Non Compresa
COMUNE DI SERMONETA	40	170	Non Compresa
COMUNE DI SERMONETA	51	335	Non Compresa
COMUNE DI SERMONETA	51	334	Non Compresa
COMUNE DI SERMONETA	51	352	Non Compresa
COMUNE DI SERMONETA	52	229	Non Compresa
COMUNE DI SERMONETA	52	232	Non Compresa
COMUNE DI SERMONETA	52	108	Non Compresa
COMUNE DI SERMONETA	52	219	Non Compresa
COMUNE DI SERMONETA	52	157	Non Compresa
COMUNE DI SERMONETA	52	168	Non Compresa
COMUNE DI SERMONETA	52	125	Non Compresa
COMUNE DI SERMONETA	52	124	Non Compresa
COMUNE DI SERMONETA	52	143	Non Compresa
COMUNE DI SERMONETA	52	173	Non Compresa
COMUNE DI SERMONETA	52	160	Non Compresa
COMUNE DI SERMONETA	52	172	Non Compresa
COMUNE DI SERMONETA	52	82	Non Compresa
COMUNE DI SERMONETA	52	130	Non Compresa
COMUNE DI SERMONETA	52	129	Non Compresa
COMUNE DI SERMONETA	52	131	Non Compresa
COMUNE DI SERMONETA	52	109	Non Compresa
COMUNE DI SERMONETA	52	133	Non Compresa
COMUNE DI SERMONETA	52	80	Non Compresa
COMUNE DI SERMONETA	52	96	Non Compresa
COMUNE DI SERMONETA	52	103	Non Compresa
COMUNE DI SERMONETA	52	76	Non Compresa
COMUNE DI SERMONETA	52	88	Non Compresa
COMUNE DI SERMONETA	52	171	Non Compresa
COMUNE DI SERMONETA	52	86	Non Compresa
COMUNE DI SERMONETA	52	15	Non Compresa
COMUNE DI SERMONETA	52	147	Non Compresa
COMUNE DI SERMONETA	52	38	Non Compresa
COMUNE DI SERMONETA	52	14	Non Compresa
COMUNE DI SERMONETA	52	167	Non Compresa
COMUNE DI SERMONETA	52	174	Non Compresa
COMUNE DI SERMONETA	52	91	Non Compresa
COMUNE DI SERMONETA	52	170	Non Compresa
COMUNE DI SERMONETA	52	127	Non Compresa
COMUNE DI SERMONETA	52	132	Non Compresa
COMUNE DI SERMONETA	52	169	Non Compresa
COMUNE DI SERMONETA	52	128	Non Compresa
COMUNE DI SERMONETA	52	166	Non Compresa
COMUNE DI SERMONETA	52	158	Non Compresa
COMUNE DI SERMONETA	52	155	Non Compresa
COMUNE DI SERMONETA	52	180	Non Compresa
COMUNE DI SERMONETA	52	181	Non Compresa
COMUNE DI SERMONETA	52	179	Non Compresa
COMUNE DI SERMONETA	52	178	Non Compresa
COMUNE DI SERMONETA	52	182	Non Compresa
COMUNE DI SERMONETA	52	8	Non Compresa



Riferimento Area	FOGLIO	PARTICELLE	Area TFUE (art.107.3 lett. C)
COMUNE DI SERMONETA	52	45	Non Compresa
COMUNE DI SERMONETA	52	222	Non Compresa
COMUNE DI SERMONETA	52	223	Non Compresa
COMUNE DI SERMONETA	52	220	Non Compresa
COMUNE DI SERMONETA	52	221	Non Compresa
COMUNE DI SERMONETA	52	224	Non Compresa
COMUNE DI SERMONETA	52	228	Non Compresa
COMUNE DI SERMONETA	52	233	Non Compresa
COMUNE DI SERMONETA	53	44	Non Compresa
COMUNE DI SERMONETA	53	147	Non Compresa
COMUNE DI SERMONETA	53	45	Non Compresa
COMUNE DI SERMONETA	53	47	Non Compresa
COMUNE DI SERMONETA	54	24	Non Compresa
COMUNE DI SERMONETA	55	408	Non Compresa
COMUNE DI SERMONETA	55	294	Non Compresa
COMUNE DI SERMONETA	55	293	Non Compresa
COMUNE DI SERMONETA	55	214	Non Compresa
COMUNE DI SERMONETA	55	193	Non Compresa
COMUNE DI SERMONETA	55	364	Non Compresa
COMUNE DI SERMONETA	55	372	Non Compresa
COMUNE DI SERMONETA	55	376	Non Compresa
COMUNE DI SERMONETA	55	323	Non Compresa
COMUNE DI SERMONETA	55	322	Non Compresa
COMUNE DI SERMONETA	55	336	Non Compresa
COMUNE DI SERMONETA	55	134	Non Compresa
COMUNE DI SERMONETA	55	48	Non Compresa
COMUNE DI SERMONETA	55	111	Non Compresa
COMUNE DI SERMONETA	55	53	Non Compresa
COMUNE DI SERMONETA	55	307	Non Compresa
COMUNE DI SERMONETA	55	309	Non Compresa
COMUNE DI SERMONETA	55	308	Non Compresa
COMUNE DI SERMONETA	55	380	Non Compresa
COMUNE DI SERMONETA	55	303	Non Compresa
COMUNE DI SERMONETA	55	260	Non Compresa
COMUNE DI SERMONETA	55	259	Non Compresa
COMUNE DI SERMONETA	55	233	Non Compresa
COMUNE DI SERMONETA	55	267	Non Compresa
COMUNE DI SERMONETA	55	232	Non Compresa
COMUNE DI SERMONETA	55	266	Non Compresa
COMUNE DI SERMONETA	55	310	Non Compresa
COMUNE DI SERMONETA	55	311	Non Compresa
COMUNE DI SERMONETA	55	275	Non Compresa
COMUNE DI SERMONETA	55	261	Non Compresa
COMUNE DI SERMONETA	55	257	Non Compresa
COMUNE DI SERMONETA	55	256	Non Compresa
COMUNE DI SERMONETA	55	262	Non Compresa
COMUNE DI SERMONETA	55	254	Non Compresa
COMUNE DI SERMONETA	55	258	Non Compresa
COMUNE DI SERMONETA	55	253	Non Compresa
COMUNE DI SERMONETA	55	236	Non Compresa
COMUNE DI SERMONETA	55	235	Non Compresa
COMUNE DI SERMONETA	55	255	Non Compresa
COMUNE DI SERMONETA	55	386	Non Compresa
COMUNE DI SERMONETA	55	304	Non Compresa
COMUNE DI SERMONETA	55	313	Non Compresa
COMUNE DI SERMONETA	55	247	Non Compresa
COMUNE DI SERMONETA	55	163	Non Compresa
COMUNE DI SERMONETA	55	238	Non Compresa
COMUNE DI SERMONETA	55	239	Non Compresa



Riferimento Area	FOGLIO	PARTICELLE	Area TFUE (art.107.3 lett. C)
COMUNE DI SERMONETA	55	156	Non Compresa
COMUNE DI SERMONETA	55	272	Non Compresa
COMUNE DI SERMONETA	55	305	Non Compresa
COMUNE DI SERMONETA	55	268	Non Compresa
COMUNE DI SERMONETA	55	269	Non Compresa
COMUNE DI SERMONETA	55	198	Non Compresa
COMUNE DI SERMONETA	55	199	Non Compresa
COMUNE DI SERMONETA	55	270	Non Compresa
COMUNE DI SERMONETA	55	243	Non Compresa
COMUNE DI SERMONETA	55	271	Non Compresa
COMUNE DI SERMONETA	55	204	Non Compresa
COMUNE DI SERMONETA	55	160	Non Compresa
COMUNE DI SERMONETA	55	203	Non Compresa
COMUNE DI SERMONETA	55	201	Non Compresa
COMUNE DI SERMONETA	55	200	Non Compresa
COMUNE DI SERMONETA	55	297	Non Compresa
COMUNE DI SERMONETA	55	157	Non Compresa
COMUNE DI SERMONETA	55	169	Non Compresa
COMUNE DI SERMONETA	55	291	Non Compresa
COMUNE DI SERMONETA	55	300	Non Compresa
COMUNE DI SERMONETA	55	379	Non Compresa
COMUNE DI SERMONETA	55	405	Non Compresa
COMUNE DI SERMONETA	55	406	Non Compresa
COMUNE DI SERMONETA	55	404	Non Compresa
COMUNE DI SERMONETA	55	378	Non Compresa
COMUNE DI SERMONETA	55	368	Non Compresa
COMUNE DI SERMONETA	55	359	Non Compresa
COMUNE DI SERMONETA	55	361	Non Compresa
COMUNE DI SERMONETA	55	358	Non Compresa
COMUNE DI SERMONETA	55	360	Non Compresa
COMUNE DI SERMONETA	55	369	Non Compresa
COMUNE DI SERMONETA	55	362	Non Compresa
COMUNE DI SERMONETA	55	363	Non Compresa
COMUNE DI SERMONETA	55	357	Non Compresa
COMUNE DI SERMONETA	55	373	Non Compresa
COMUNE DI SERMONETA	55	132	Non Compresa
COMUNE DI SERMONETA	55	301	Non Compresa
COMUNE DI SERMONETA	55	367	Non Compresa
COMUNE DI SERMONETA	55	365	Non Compresa
COMUNE DI SERMONETA	55	353	Non Compresa
COMUNE DI SERMONETA	55	366	Non Compresa
COMUNE DI SERMONETA	55	355	Non Compresa
COMUNE DI SERMONETA	55	356	Non Compresa
COMUNE DI SERMONETA	55	338	Non Compresa
COMUNE DI SERMONETA	55	340	Non Compresa
COMUNE DI SERMONETA	55	352	Non Compresa
COMUNE DI SERMONETA	55	354	Non Compresa
COMUNE DI SERMONETA	55	351	Non Compresa
COMUNE DI SERMONETA	55	342	Non Compresa
COMUNE DI SERMONETA	55	341	Non Compresa
COMUNE DI SERMONETA	55	343	Non Compresa
COMUNE DI SERMONETA	55	344	Non Compresa
COMUNE DI SERMONETA	55	345	Non Compresa
COMUNE DI SERMONETA	55	346	Non Compresa
COMUNE DI SERMONETA	55	347	Non Compresa
COMUNE DI SERMONETA	55	348	Non Compresa
COMUNE DI SERMONETA	55	349	Non Compresa
COMUNE DI SERMONETA	55	350	Non Compresa
COMUNE DI SERMONETA	55	328	Non Compresa



Riferimento Area	FOGLIO	PARTICELLE	Area TFUE (art.107.3 lett. C)
COMUNE DI SERMONETA	55	326	Non Compresa
COMUNE DI SERMONETA	55	327	Non Compresa
COMUNE DI SERMONETA	55	331	Non Compresa
COMUNE DI SERMONETA	55	330	Non Compresa
COMUNE DI SERMONETA	55	329	Non Compresa
COMUNE DI SERMONETA	55	325	Non Compresa
COMUNE DI SERMONETA	55	333	Non Compresa
COMUNE DI SERMONETA	55	324	Non Compresa
COMUNE DI SERMONETA	55	335	Non Compresa
COMUNE DI SERMONETA	55	332	Non Compresa
COMUNE DI SERMONETA	55	321	Non Compresa
COMUNE DI SERMONETA	55	334	Non Compresa
COMUNE DI SERMONETA	55	152	Non Compresa
COMUNE DI SERMONETA	55	55	Non Compresa
COMUNE DI SERMONETA	55	148	Non Compresa
COMUNE DI SERMONETA	55	30	Non Compresa
COMUNE DI SERMONETA	55	116	Non Compresa
COMUNE DI SERMONETA	55	114	Non Compresa
COMUNE DI SERMONETA	55	123	Non Compresa
COMUNE DI SERMONETA	55	124	Non Compresa
COMUNE DI SERMONETA	55	98	Non Compresa
COMUNE DI SERMONETA	55	126	Non Compresa
COMUNE DI SERMONETA	55	128	Non Compresa
COMUNE DI SERMONETA	55	130	Non Compresa
COMUNE DI SERMONETA	55	143	Non Compresa
COMUNE DI SERMONETA	55	133	Non Compresa
COMUNE DI SERMONETA	55	318	Non Compresa
COMUNE DI SERMONETA	55	103	Non Compresa
COMUNE DI SERMONETA	55	171	Non Compresa
COMUNE DI SERMONETA	55	273	Non Compresa
COMUNE DI SERMONETA	55	183	Non Compresa
COMUNE DI SERMONETA	55	185	Non Compresa
COMUNE DI SERMONETA	55	184	Non Compresa
COMUNE DI SERMONETA	55	178	Non Compresa
COMUNE DI SERMONETA	55	222	Non Compresa
COMUNE DI SERMONETA	55	402	Non Compresa
COMUNE DI SERMONETA	55	289	Non Compresa
COMUNE DI SERMONETA	55	287	Non Compresa
COMUNE DI SERMONETA	55	288	Non Compresa
COMUNE DI SERMONETA	55	385	Non Compresa
COMUNE DI SERMONETA	55	187	Non Compresa
COMUNE DI SERMONETA	55	189	Non Compresa
COMUNE DI SERMONETA	55	186	Non Compresa
COMUNE DI SERMONETA	55	188	Non Compresa
COMUNE DI SERMONETA	55	314	Non Compresa
COMUNE DI SERMONETA	55	317	Non Compresa
COMUNE DI SERMONETA	55	316	Non Compresa
COMUNE DI SERMONETA	55	190	Non Compresa
COMUNE DI SERMONETA	55	390	Non Compresa
COMUNE DI SERMONETA	55	117	Non Compresa
COMUNE DI SERMONETA	55	400	Non Compresa
COMUNE DI SERMONETA	55	398	Non Compresa
COMUNE DI SERMONETA	55	41	Non Compresa
COMUNE DI SERMONETA	55	77	Non Compresa
COMUNE DI SERMONETA	55	X0001	Non Compresa
COMUNE DI SERMONETA	55	25	Non Compresa
COMUNE DI SERMONETA	55	409	Non Compresa
COMUNE DI SERMONETA	55	471	Non Compresa
COMUNE DI SERMONETA	55	470	Non Compresa



Riferimento Area	FOGLIO	PARTICELLE	Area TFUE (art.107.3 lett. C)
COMUNE DI SERMONETA	55	421	Non Compresa
COMUNE DI SERMONETA	55	418	Non Compresa
COMUNE DI SERMONETA	55	460	Non Compresa
COMUNE DI SERMONETA	55	453	Non Compresa
COMUNE DI SERMONETA	55	454	Non Compresa
COMUNE DI SERMONETA	55	465	Non Compresa
COMUNE DI SERMONETA	55	459	Non Compresa
COMUNE DI SERMONETA	55	451	Non Compresa
COMUNE DI SERMONETA	55	478	Non Compresa
COMUNE DI SERMONETA	55	472	Non Compresa
COMUNE DI SERMONETA	55	395	Non Compresa
COMUNE DI SERMONETA	55	490	Non Compresa
COMUNE DI SERMONETA	55	106	Non Compresa
COMUNE DI SERMONETA	55	499	Non Compresa
COMUNE DI SERMONETA	55	503	Non Compresa
COMUNE DI SERMONETA	55	502	Non Compresa
COMUNE DI SERMONETA	55	501	Non Compresa
COMUNE DI SERMONETA	55	500	Non Compresa
COMUNE DI SERMONETA	55	296	Non Compresa
COMUNE DI SERMONETA	55	504	Non Compresa
COMUNE DI SERMONETA	55	505	Non Compresa
COMUNE DI SERMONETA	55	506	Non Compresa
COMUNE DI SERMONETA	55	508	Non Compresa
COMUNE DI SERMONETA	55	507	Non Compresa
COMUNE DI SERMONETA	55	140	Non Compresa
COMUNE DI SERMONETA	55	509	Non Compresa
COMUNE DI SERMONETA	55	510	Non Compresa
COMUNE DI SERMONETA	56	90	Non Compresa
COMUNE DI SERMONETA	56	186	Non Compresa
COMUNE DI SERMONETA	56	87	Non Compresa
COMUNE DI SERMONETA	56	208	Non Compresa
COMUNE DI SERMONETA	56	36	Non Compresa
COMUNE DI SERMONETA	56	121	Non Compresa
COMUNE DI SERMONETA	56	123	Non Compresa
COMUNE DI SERMONETA	56	120	Non Compresa
COMUNE DI SERMONETA	56	84	Non Compresa
COMUNE DI SERMONETA	56	126	Non Compresa
COMUNE DI SERMONETA	56	101	Non Compresa
COMUNE DI SERMONETA	56	103	Non Compresa
COMUNE DI SERMONETA	56	93	Non Compresa
COMUNE DI SERMONETA	56	98	Non Compresa
COMUNE DI SERMONETA	56	99	Non Compresa
COMUNE DI SERMONETA	56	102	Non Compresa
COMUNE DI SERMONETA	56	97	Non Compresa
COMUNE DI SERMONETA	56	96	Non Compresa
COMUNE DI SERMONETA	56	100	Non Compresa
COMUNE DI SERMONETA	56	77	Non Compresa
COMUNE DI SERMONETA	56	118	Non Compresa
COMUNE DI SERMONETA	56	281	Non Compresa
COMUNE DI SERMONETA	56	254	Non Compresa
COMUNE DI SERMONETA	56	251	Non Compresa
COMUNE DI SERMONETA	56	88	Non Compresa
COMUNE DI SERMONETA	56	85	Non Compresa
COMUNE DI SERMONETA	56	82	Non Compresa
COMUNE DI SERMONETA	56	81	Non Compresa
COMUNE DI SERMONETA	56	24	Non Compresa
COMUNE DI SERMONETA	56	167	Non Compresa
COMUNE DI SERMONETA	56	192	Non Compresa
COMUNE DI SERMONETA	56	190	Non Compresa



Riferimento Area	FOGLIO	PARTICELLE	Area TFUE (art.107.3 lett. C)
COMUNE DI SERMONETA	56	213	Non Compresa
COMUNE DI SERMONETA	56	211	Non Compresa
COMUNE DI SERMONETA	56	202	Non Compresa
COMUNE DI SERMONETA	56	91	Non Compresa
COMUNE DI SERMONETA	56	92	Non Compresa
COMUNE DI SERMONETA	56	245	Non Compresa
COMUNE DI SERMONETA	56	13	Non Compresa
COMUNE DI SERMONETA	56	64	Non Compresa
COMUNE DI SERMONETA	56	89	Non Compresa
COMUNE DI SERMONETA	56	65	Non Compresa
COMUNE DI SERMONETA	56	164	Non Compresa
COMUNE DI SERMONETA	56	37	Non Compresa
COMUNE DI SERMONETA	56	35	Non Compresa
COMUNE DI SERMONETA	56	287	Non Compresa
COMUNE DI SERMONETA	56	288	Non Compresa
COMUNE DI SERMONETA	56	115	Non Compresa



## 57. Comune di Sora

Riferimento Area	FOGLIO	PARTICELLE	Area TFUE (art.107.3 lett. C)
COMUNE DI SORA	51	201	Non Compresa
COMUNE DI SORA	51	731	Non Compresa
COMUNE DI SORA	51	27	Non Compresa
COMUNE DI SORA	51	275	Non Compresa
COMUNE DI SORA	51	878	Non Compresa
COMUNE DI SORA	51	879	Non Compresa
COMUNE DI SORA	51	1015	Non Compresa
COMUNE DI SORA	51	268	Non Compresa
COMUNE DI SORA	51	293	Non Compresa
COMUNE DI SORA	51	861	Non Compresa
COMUNE DI SORA	51	854	Non Compresa
COMUNE DI SORA	51	22	Non Compresa
COMUNE DI SORA	51	17	Non Compresa
COMUNE DI SORA	51	300	Non Compresa
COMUNE DI SORA	51	922	Non Compresa
COMUNE DI SORA	51	277	Non Compresa
COMUNE DI SORA	51	275	Non Compresa
COMUNE DI SORA	51	223	Non Compresa
COMUNE DI SORA	51	385	Non Compresa



## 58. Comune di Sezze

Riferimento Area	FOGLIO	PARTICELLE	Area TFUE (art.107.3 lett. C)
COMUNE DI SEZZE	69	13	Non Compresa
COMUNE DI SEZZE	69	12	Non Compresa
COMUNE DI SEZZE	69	62	Non Compresa
COMUNE DI SEZZE	69	78	Non Compresa
COMUNE DI SEZZE	69	30	Non Compresa
COMUNE DI SEZZE	69	104	Non Compresa
COMUNE DI SEZZE	69	101	Non Compresa
COMUNE DI SEZZE	69	102	Non Compresa
COMUNE DI SEZZE	69	71	Non Compresa
COMUNE DI SEZZE	69	135	Non Compresa
COMUNE DI SEZZE	69	114	Non Compresa
COMUNE DI SEZZE	69	103	Non Compresa
COMUNE DI SEZZE	69	112	Non Compresa
COMUNE DI SEZZE	69	50	Non Compresa
COMUNE DI SEZZE	69	111	Non Compresa
COMUNE DI SEZZE	69	110	Non Compresa
COMUNE DI SEZZE	69	75	Non Compresa
COMUNE DI SEZZE	69	76	Non Compresa
COMUNE DI SEZZE	69	74	Non Compresa
COMUNE DI SEZZE	69	129	Non Compresa
COMUNE DI SEZZE	69	132	Non Compresa
COMUNE DI SEZZE	69	9	Non Compresa
COMUNE DI SEZZE	69	139	Non Compresa
COMUNE DI SEZZE	70	13	Non Compresa
COMUNE DI SEZZE	70	37	Non Compresa
COMUNE DI SEZZE	70	78	Non Compresa
COMUNE DI SEZZE	70	79	Non Compresa
COMUNE DI SEZZE	70	14	Non Compresa
COMUNE DI SEZZE	70	117	Non Compresa



## 59. Comune di Tarquinia

Riferimento Area	FOGLIO	PARTICELLE	Area TFUE (art.107.3 lett. C)
LOC. TARTAGLIA	87	245	Compresa
LOC. TARTAGLIA	87	233	Compresa
COLONIA ELISABETTA	67	133	Compresa
COLONIA ELISABETTA	67	134	Compresa
COLONIA ELISABETTA	67	136	Compresa
COLONIA ELISABETTA	67	129	Compresa
COLONIA ELISABETTA	67	455	Compresa
COLONIA ELISABETTA	67	117	Compresa
COLONIA ELISABETTA	67	195	Compresa
COLONIA ELISABETTA	67	402	Compresa
COLONIA ELISABETTA	67	167	Compresa
COLONIA ELISABETTA	67	407	Compresa
COLONIA ELISABETTA	67	244	Compresa
COLONIA ELISABETTA	67	409	Compresa
COLONIA ELISABETTA	67	161	Compresa
COLONIA ELISABETTA	67	160	Compresa
COLONIA ELISABETTA	87	64	Compresa
COLONIA ELISABETTA	87	148	Compresa
COLONIA ELISABETTA	87	108	Compresa
COLONIA ELISABETTA	87	704	Compresa
COLONIA ELISABETTA	87	366	Compresa
COLONIA ELISABETTA	87	662	Compresa
COLONIA ELISABETTA	87	565	Compresa
COLONIA ELISABETTA	87	639	Compresa
COLONIA ELISABETTA	87	110	Compresa
COLONIA ELISABETTA	87	540	Compresa
COLONIA ELISABETTA	87	682	Compresa
COLONIA ELISABETTA	87	667	Compresa
COLONIA ELISABETTA	87	666	Compresa
COLONIA ELISABETTA	87	678	Compresa
COLONIA ELISABETTA	87	577	Compresa
COLONIA ELISABETTA	87	648	Compresa
COLONIA ELISABETTA	87	516	Compresa
COLONIA ELISABETTA	87	528	Compresa
COLONIA ELISABETTA	87	669	Compresa
COLONIA ELISABETTA	87	573	Compresa
COLONIA ELISABETTA	87	640	Compresa
COLONIA ELISABETTA	87	649	Compresa
COLONIA ELISABETTA	87	650	Compresa
COLONIA ELISABETTA	87	526	Compresa
COLONIA ELISABETTA	87	527	Compresa
COLONIA ELISABETTA	87	610	Compresa
COLONIA ELISABETTA	87	611	Compresa
COLONIA ELISABETTA	87	612	Compresa
COLONIA ELISABETTA	87	613	Compresa
STRADA MONTAROZZI	87	216	Compresa
STRADA MONTAROZZI	68	78	Compresa
STRADA MONTAROZZI	67	367	Compresa
STRADA MONTAROZZI	67	368	Compresa
STRADA MONTAROZZI	67	369	Compresa
STRADA MONTAROZZI	67	370	Compresa
STRADA MONTAROZZI	67	376	Compresa
STRADA MONTAROZZI	67	366	Compresa
STRADA MONTAROZZI	67	373	Compresa
STRADA MONTAROZZI	67	375	Compresa



Riferimento Area	FOGLIO	PARTICELLE	Area TFUE (art.107.3 lett. C)
STRADA MONTAROZZI	67	371	Compresa
STRADA MONTAROZZI	67	374	Compresa
STRADA MONTAROZZI	67	372	Compresa
LOC. TARTAGLIA	87	595 (parte)	Compresa
LOC. TARTAGLIA	87	596 (parte)	Compresa
COMUNE DI TARQUINIA	67	150	Compresa
COMUNE DI TARQUINIA	67	135	Compresa
COMUNE DI TARQUINIA	67	127	Compresa
COMUNE DI TARQUINIA	67	128	Compresa
COMUNE DI TARQUINIA	67	447	Compresa
COMUNE DI TARQUINIA	67	448	Compresa
COMUNE DI TARQUINIA	67	449	Compresa
COMUNE DI TARQUINIA	67	451	Compresa
COMUNE DI TARQUINIA	67	404	Compresa
COMUNE DI TARQUINIA	67	454	Compresa
COMUNE DI TARQUINIA	67	64	Compresa
COMUNE DI TARQUINIA	67	176	Compresa
COMUNE DI TARQUINIA	67	403	Compresa
COMUNE DI TARQUINIA	67	168	Compresa
COMUNE DI TARQUINIA	67	169	Compresa
COMUNE DI TARQUINIA	67	170	Compresa
COMUNE DI TARQUINIA	67	171	Compresa
COMUNE DI TARQUINIA	67	360	Compresa
COMUNE DI TARQUINIA	67	462	Compresa
COMUNE DI TARQUINIA	67	164	Compresa
COMUNE DI TARQUINIA	67	344	Compresa
COMUNE DI TARQUINIA	67	41	Compresa
COMUNE DI TARQUINIA	67	411	Compresa
COMUNE DI TARQUINIA	67	412	Compresa
COMUNE DI TARQUINIA	67	414	Compresa
COMUNE DI TARQUINIA	67	418	Compresa
COMUNE DI TARQUINIA	67	419	Compresa
COMUNE DI TARQUINIA	67	472	Compresa
COMUNE DI TARQUINIA	67	159	Compresa
COMUNE DI TARQUINIA	67	162	Compresa
COMUNE DI TARQUINIA	67	157	Compresa
COMUNE DI TARQUINIA	87	125	Compresa
COMUNE DI TARQUINIA	87	579	Compresa
COMUNE DI TARQUINIA	87	138	Compresa
COMUNE DI TARQUINIA	87	112	Compresa
COMUNE DI TARQUINIA	87	653	Compresa
COMUNE DI TARQUINIA	87	119	Compresa
COMUNE DI TARQUINIA	87	84	Compresa
COMUNE DI TARQUINIA	87	123	Compresa
COMUNE DI TARQUINIA	87	80	Compresa
COMUNE DI TARQUINIA	87	696	Compresa
COMUNE DI TARQUINIA	87	695	Compresa
COMUNE DI TARQUINIA	87	603	Compresa
COMUNE DI TARQUINIA	87	604	Compresa
COMUNE DI TARQUINIA	87	11	Compresa
COMUNE DI TARQUINIA	87	659	Compresa
COMUNE DI TARQUINIA	87	85	Compresa
COMUNE DI TARQUINIA	87	339	Compresa
COMUNE DI TARQUINIA	87	607	Compresa
COMUNE DI TARQUINIA	87	608	Compresa
COMUNE DI TARQUINIA	87	102	Compresa
COMUNE DI TARQUINIA	87	100	Compresa
COMUNE DI TARQUINIA	87	101	Compresa
COMUNE DI TARQUINIA	87	94	Compresa



Riferimento Area	FOGLIO	PARTICELLE	Area TFUE (art.107.3 lett. C)
COMUNE DI TARQUINIA	87	106	Compresa
COMUNE DI TARQUINIA	87	105	Compresa
COMUNE DI TARQUINIA	87	103	Compresa
COMUNE DI TARQUINIA	87	175	Compresa
COMUNE DI TARQUINIA	87	706	Compresa
COMUNE DI TARQUINIA	87	581	Compresa
COMUNE DI TARQUINIA	87	580	Compresa
COMUNE DI TARQUINIA	87	675	Compresa
COMUNE DI TARQUINIA	87	676	Compresa
COMUNE DI TARQUINIA	87	677	Compresa
COMUNE DI TARQUINIA	87	698	Compresa
COMUNE DI TARQUINIA	87	660	Compresa
COMUNE DI TARQUINIA	87	423	Compresa
COMUNE DI TARQUINIA	87	462	Compresa
COMUNE DI TARQUINIA	87	463	Compresa
COMUNE DI TARQUINIA	87	467	Compresa
COMUNE DI TARQUINIA	87	399	Compresa
COMUNE DI TARQUINIA	87	665	Compresa
COMUNE DI TARQUINIA	87	647	Compresa
COMUNE DI TARQUINIA	87	474	Compresa
COMUNE DI TARQUINIA	87	479	Compresa
COMUNE DI TARQUINIA	87	444	Compresa
COMUNE DI TARQUINIA	87	446	Compresa
COMUNE DI TARQUINIA	87	448	Compresa
COMUNE DI TARQUINIA	87	450	Compresa
COMUNE DI TARQUINIA	87	699	Compresa
COMUNE DI TARQUINIA	87	605	Compresa
COMUNE DI TARQUINIA	87	602	Compresa
COMUNE DI TARQUINIA	87	655	Compresa
COMUNE DI TARQUINIA	67	437	Compresa
COMUNE DI TARQUINIA	67	110	Compresa



## 60. Comune di Terracina

Riferimento Area	FOGLIO	PARTICELLE	Area TFUE (art.107.3 lett. C)
COMUNE DI TERRACINA	109	723	Non Compresa
COMUNE DI TERRACINA	202	439	Non Compresa
COMUNE DI TERRACINA	202	776	Non Compresa
COMUNE DI TERRACINA	202	787	Non Compresa
COMUNE DI TERRACINA	202	551	Non Compresa
COMUNE DI TERRACINA	202	553	Non Compresa
COMUNE DI TERRACINA	202	550	Non Compresa
COMUNE DI TERRACINA	202	466	Non Compresa
COMUNE DI TERRACINA	202	549	Non Compresa
COMUNE DI TERRACINA	202	772	Non Compresa
COMUNE DI TERRACINA	202	552	Non Compresa
COMUNE DI TERRACINA	202	761	Non Compresa
COMUNE DI TERRACINA	202	788	Non Compresa
COMUNE DI TERRACINA	202	775	Non Compresa
COMUNE DI TERRACINA	202	759	Non Compresa
COMUNE DI TERRACINA	202	179	Non Compresa
COMUNE DI TERRACINA	202	656	Non Compresa
COMUNE DI TERRACINA	202	617	Non Compresa
COMUNE DI TERRACINA	202	597	Non Compresa
COMUNE DI TERRACINA	202	175	Non Compresa
COMUNE DI TERRACINA	202	543	Non Compresa
COMUNE DI TERRACINA	202	563	Non Compresa
COMUNE DI TERRACINA	202	248	Non Compresa
COMUNE DI TERRACINA	202	758	Non Compresa
COMUNE DI TERRACINA	202	440	Non Compresa
COMUNE DI TERRACINA	202	760	Non Compresa
COMUNE DI TERRACINA	202	880	Non Compresa
COMUNE DI TERRACINA	202	178	Non Compresa
COMUNE DI TERRACINA	202	435	Non Compresa
COMUNE DI TERRACINA	202	757	Non Compresa
COMUNE DI TERRACINA	202	882	Non Compresa
COMUNE DI TERRACINA	202	881	Non Compresa
COMUNE DI TERRACINA	202	868	Non Compresa
COMUNE DI TERRACINA	202	879	Non Compresa
COMUNE DI TERRACINA	202	677	Non Compresa
COMUNE DI TERRACINA	202	871	Non Compresa
COMUNE DI TERRACINA	202	867	Non Compresa
COMUNE DI TERRACINA	202	870	Non Compresa
COMUNE DI TERRACINA	202	1046	Non Compresa
COMUNE DI TERRACINA	202	236	Non Compresa
COMUNE DI TERRACINA	202	866	Non Compresa
COMUNE DI TERRACINA	202	869	Non Compresa
COMUNE DI TERRACINA	202	239	Non Compresa
COMUNE DI TERRACINA	202	465	Non Compresa
COMUNE DI TERRACINA	202	822	Non Compresa
COMUNE DI TERRACINA	202	778	Non Compresa
COMUNE DI TERRACINA	202	323	Non Compresa
COMUNE DI TERRACINA	202	180	Non Compresa
COMUNE DI TERRACINA	202	240	Non Compresa
COMUNE DI TERRACINA	202	176	Non Compresa
COMUNE DI TERRACINA	202	237	Non Compresa
COMUNE DI TERRACINA	202	326	Non Compresa
COMUNE DI TERRACINA	202	771	Non Compresa
COMUNE DI TERRACINA	202	442	Non Compresa
COMUNE DI TERRACINA	202	657	Non Compresa



Riferimento Area	FOGLIO	PARTICELLE	Area TFUE (art.107.3 lett. C)
COMUNE DI TERRACINA	202	327	Non Compresa
COMUNE DI TERRACINA	202	548	Non Compresa
COMUNE DI TERRACINA	202	547	Non Compresa
COMUNE DI TERRACINA	202	433	Non Compresa
COMUNE DI TERRACINA	202	443	Non Compresa
COMUNE DI TERRACINA	202	251	Non Compresa
COMUNE DI TERRACINA	202	600	Non Compresa
COMUNE DI TERRACINA	202	235	Non Compresa
COMUNE DI TERRACINA	202	227	Non Compresa
COMUNE DI TERRACINA	202	982	Non Compresa
COMUNE DI TERRACINA	202	389	Non Compresa
COMUNE DI TERRACINA	202	434	Non Compresa
COMUNE DI TERRACINA	202	936	Non Compresa
COMUNE DI TERRACINA	202	624	Non Compresa
COMUNE DI TERRACINA	202	625	Non Compresa
COMUNE DI TERRACINA	202	250	Non Compresa
COMUNE DI TERRACINA	202	865	Non Compresa
COMUNE DI TERRACINA	202	114	Non Compresa
COMUNE DI TERRACINA	202	541	Non Compresa
COMUNE DI TERRACINA	202	540	Non Compresa
COMUNE DI TERRACINA	202	962	Non Compresa
COMUNE DI TERRACINA	202	963	Non Compresa
COMUNE DI TERRACINA	202	938	Non Compresa
COMUNE DI TERRACINA	202	651	Non Compresa
COMUNE DI TERRACINA	202	331	Non Compresa
COMUNE DI TERRACINA	202	438	Non Compresa
COMUNE DI TERRACINA	202	780	Non Compresa
COMUNE DI TERRACINA	202	241	Non Compresa
COMUNE DI TERRACINA	202	245	Non Compresa
COMUNE DI TERRACINA	202	436	Non Compresa
COMUNE DI TERRACINA	202	945	Non Compresa
COMUNE DI TERRACINA	202	988	Non Compresa
COMUNE DI TERRACINA	202	1001	Non Compresa
COMUNE DI TERRACINA	202	546	Non Compresa
COMUNE DI TERRACINA	202	249	Non Compresa
COMUNE DI TERRACINA	202	441	Non Compresa
COMUNE DI TERRACINA	202	469	Non Compresa
COMUNE DI TERRACINA	202	1086	Non Compresa
COMUNE DI TERRACINA	202	989	Non Compresa
COMUNE DI TERRACINA	202	1101	Non Compresa



## 61. Comune di Tivoli

Riferimento Area	FOGLIO	PARTICELLE	Area TFUE (art.107.3 lett. C)
COMUNE DI TIVOLI	49	104	Compresa
COMUNE DI TIVOLI	49	134	Compresa
COMUNE DI TIVOLI	49	202	Compresa
COMUNE DI TIVOLI	49	237	Compresa
COMUNE DI TIVOLI	49	238	Compresa
COMUNE DI TIVOLI	49	256	Compresa
COMUNE DI TIVOLI	49	261	Compresa
COMUNE DI TIVOLI	49	341	Compresa
COMUNE DI TIVOLI	49	344	Compresa
COMUNE DI TIVOLI	49	345	Compresa
COMUNE DI TIVOLI	49	346	Compresa
COMUNE DI TIVOLI	49	347	Compresa
COMUNE DI TIVOLI	49	451	Compresa
COMUNE DI TIVOLI	49	452	Compresa
COMUNE DI TIVOLI	49	453	Compresa
COMUNE DI TIVOLI	49	454	Compresa
COMUNE DI TIVOLI	49	474	Compresa
COMUNE DI TIVOLI	49	475	Compresa
COMUNE DI TIVOLI	49	476	Compresa
COMUNE DI TIVOLI	49	493	Compresa
COMUNE DI TIVOLI	49	539	Compresa
COMUNE DI TIVOLI	49	815	Compresa
COMUNE DI TIVOLI	49	1045	Compresa
COMUNE DI TIVOLI	49	1046	Compresa
COMUNE DI TIVOLI	49	1049	Compresa
COMUNE DI TIVOLI	49	1361	Compresa
COMUNE DI TIVOLI	49	1477	Compresa
COMUNE DI TIVOLI	49	1513	Compresa
COMUNE DI TIVOLI	49	1514	Compresa
COMUNE DI TIVOLI	49	1519	Compresa
COMUNE DI TIVOLI	49	1520	Compresa
COMUNE DI TIVOLI	49	1550	Compresa
COMUNE DI TIVOLI	49	1551	Compresa
COMUNE DI TIVOLI	49	1552	Compresa
COMUNE DI TIVOLI	49	1555	Compresa
COMUNE DI TIVOLI	49	1618	Compresa
COMUNE DI TIVOLI	49	1619	Compresa
COMUNE DI TIVOLI	49	1629	Compresa
COMUNE DI TIVOLI	49	1630	Compresa
COMUNE DI TIVOLI	49	1645	Compresa
COMUNE DI TIVOLI	49	1654	Compresa
COMUNE DI TIVOLI	49	1673	Compresa
COMUNE DI TIVOLI	49	1674	Compresa
COMUNE DI TIVOLI	49	1675	Compresa
COMUNE DI TIVOLI	49	1676	Compresa
COMUNE DI TIVOLI	49	1677	Compresa
COMUNE DI TIVOLI	49	1769	Compresa
COMUNE DI TIVOLI	49	1797	Compresa
COMUNE DI TIVOLI	49	1798	Compresa
COMUNE DI TIVOLI	49	1799	Compresa
COMUNE DI TIVOLI	49	1800	Compresa
COMUNE DI TIVOLI	49	X1	Compresa
COMUNE DI TIVOLI	60	16	Compresa
COMUNE DI TIVOLI	60	17	Compresa
COMUNE DI TIVOLI	60	89	Compresa



Riferimento Area	FOGLIO	PARTICELLE	Area TFUE (art.107.3 lett. C)
COMUNE DI TIVOLI	60	396	Compresa
COMUNE DI TIVOLI	60	397	Compresa
COMUNE DI TIVOLI	60	398	Compresa
COMUNE DI TIVOLI	60	705	Compresa
COMUNE DI TIVOLI	61	3	Compresa
COMUNE DI TIVOLI	61	7	Compresa
COMUNE DI TIVOLI	61	10	Compresa
COMUNE DI TIVOLI	61	11	Compresa
COMUNE DI TIVOLI	61	12	Compresa
COMUNE DI TIVOLI	61	15	Compresa
COMUNE DI TIVOLI	61	37	Compresa
COMUNE DI TIVOLI	61	38	Compresa
COMUNE DI TIVOLI	61	39	Compresa
COMUNE DI TIVOLI	61	42	Compresa
COMUNE DI TIVOLI	61	43	Compresa
COMUNE DI TIVOLI	61	44	Compresa
COMUNE DI TIVOLI	61	48	Compresa
COMUNE DI TIVOLI	61	79	Compresa
COMUNE DI TIVOLI	61	80	Compresa
COMUNE DI TIVOLI	61	81	Compresa
COMUNE DI TIVOLI	61	82	Compresa
COMUNE DI TIVOLI	61	85	Compresa
COMUNE DI TIVOLI	61	86	Compresa
COMUNE DI TIVOLI	61	95	Compresa
COMUNE DI TIVOLI	61	99	Compresa
COMUNE DI TIVOLI	61	101	Compresa
COMUNE DI TIVOLI	61	102	Compresa
COMUNE DI TIVOLI	61	104	Compresa
COMUNE DI TIVOLI	61	108	Compresa
COMUNE DI TIVOLI	61	109	Compresa
COMUNE DI TIVOLI	61	110	Compresa
COMUNE DI TIVOLI	61	111	Compresa
COMUNE DI TIVOLI	61	112	Compresa
COMUNE DI TIVOLI	61	113	Compresa
COMUNE DI TIVOLI	61	114	Compresa
COMUNE DI TIVOLI	61	115	Compresa
COMUNE DI TIVOLI	61	116	Compresa
COMUNE DI TIVOLI	61	117	Compresa
COMUNE DI TIVOLI	61	119	Compresa
COMUNE DI TIVOLI	61	120	Compresa
COMUNE DI TIVOLI	61	121	Compresa
COMUNE DI TIVOLI	61	122	Compresa
COMUNE DI TIVOLI	61	123	Compresa
COMUNE DI TIVOLI	61	124	Compresa
COMUNE DI TIVOLI	61	125	Compresa
COMUNE DI TIVOLI	61	126	Compresa
COMUNE DI TIVOLI	61	127	Compresa
COMUNE DI TIVOLI	61	128	Compresa
COMUNE DI TIVOLI	61	129	Compresa
COMUNE DI TIVOLI	61	130	Compresa
COMUNE DI TIVOLI	61	132	Compresa
COMUNE DI TIVOLI	61	134	Compresa
COMUNE DI TIVOLI	61	143	Compresa
COMUNE DI TIVOLI	61	144	Compresa
COMUNE DI TIVOLI	61	145	Compresa
COMUNE DI TIVOLI	61	146	Compresa
COMUNE DI TIVOLI	61	147	Compresa
COMUNE DI TIVOLI	61	150	Compresa
COMUNE DI TIVOLI	61	151	Compresa



Riferimento Area	FOGLIO	PARTICELLE	Area TFUE (art.107.3 lett. C)
COMUNE DI TIVOLI	61	152	Compresa
COMUNE DI TIVOLI	61	153	Compresa
COMUNE DI TIVOLI	61	154	Compresa
COMUNE DI TIVOLI	61	157	Compresa
COMUNE DI TIVOLI	61	158	Compresa
COMUNE DI TIVOLI	61	159	Compresa
COMUNE DI TIVOLI	61	167	Compresa
COMUNE DI TIVOLI	61	168	Compresa
COMUNE DI TIVOLI	61	176	Compresa
COMUNE DI TIVOLI	61	178	Compresa
COMUNE DI TIVOLI	61	179	Compresa
COMUNE DI TIVOLI	61	180	Compresa
COMUNE DI TIVOLI	61	181	Compresa
COMUNE DI TIVOLI	61	182	Compresa
COMUNE DI TIVOLI	61	183	Compresa
COMUNE DI TIVOLI	61	184	Compresa
COMUNE DI TIVOLI	61	185	Compresa
COMUNE DI TIVOLI	61	187	Compresa
COMUNE DI TIVOLI	61	188	Compresa
COMUNE DI TIVOLI	61	189	Compresa
COMUNE DI TIVOLI	61	190	Compresa
COMUNE DI TIVOLI	61	191	Compresa
COMUNE DI TIVOLI	61	192	Compresa
COMUNE DI TIVOLI	61	193	Compresa
COMUNE DI TIVOLI	61	194	Compresa
COMUNE DI TIVOLI	61	199	Compresa
COMUNE DI TIVOLI	61	200	Compresa
COMUNE DI TIVOLI	61	201	Compresa
COMUNE DI TIVOLI	61	202	Compresa
COMUNE DI TIVOLI	61	203	Compresa
COMUNE DI TIVOLI	61	204	Compresa
COMUNE DI TIVOLI	61	205	Compresa
COMUNE DI TIVOLI	61	206	Compresa
COMUNE DI TIVOLI	61	207	Compresa
COMUNE DI TIVOLI	61	212	Compresa
COMUNE DI TIVOLI	61	213	Compresa
COMUNE DI TIVOLI	61	214	Compresa
COMUNE DI TIVOLI	61	215	Compresa
COMUNE DI TIVOLI	61	216	Compresa
COMUNE DI TIVOLI	61	217	Compresa
COMUNE DI TIVOLI	61	218	Compresa
COMUNE DI TIVOLI	61	219	Compresa
COMUNE DI TIVOLI	62	1	Compresa
COMUNE DI TIVOLI	62	2	Compresa
COMUNE DI TIVOLI	62	3	Compresa
COMUNE DI TIVOLI	62	4	Compresa
COMUNE DI TIVOLI	62	6	Compresa
COMUNE DI TIVOLI	62	7	Compresa
COMUNE DI TIVOLI	62	8	Compresa
COMUNE DI TIVOLI	62	10	Compresa
COMUNE DI TIVOLI	62	11	Compresa
COMUNE DI TIVOLI	62	14	Compresa
COMUNE DI TIVOLI	62	15	Compresa
COMUNE DI TIVOLI	62	16	Compresa
COMUNE DI TIVOLI	62	17	Compresa
COMUNE DI TIVOLI	62	18	Compresa
COMUNE DI TIVOLI	62	19	Compresa
COMUNE DI TIVOLI	62	22	Compresa
COMUNE DI TIVOLI	62	24	Compresa



Riferimento Area	FOGLIO	PARTICELLE	Area TFUE (art.107.3 lett. C)
COMUNE DI TIVOLI	62	25	Compresa
COMUNE DI TIVOLI	62	27	Compresa
COMUNE DI TIVOLI	62	30	Compresa
COMUNE DI TIVOLI	62	33	Compresa
COMUNE DI TIVOLI	62	37	Compresa
COMUNE DI TIVOLI	62	54	Compresa
COMUNE DI TIVOLI	62	57	Compresa
COMUNE DI TIVOLI	62	58	Compresa
COMUNE DI TIVOLI	62	73	Compresa
COMUNE DI TIVOLI	62	74	Compresa
COMUNE DI TIVOLI	62	75	Compresa
COMUNE DI TIVOLI	62	76	Compresa
COMUNE DI TIVOLI	62	80	Compresa
COMUNE DI TIVOLI	62	82	Compresa
COMUNE DI TIVOLI	62	94	Compresa
COMUNE DI TIVOLI	62	95	Compresa
COMUNE DI TIVOLI	62	97	Compresa
COMUNE DI TIVOLI	62	100	Compresa
COMUNE DI TIVOLI	62	101	Compresa
COMUNE DI TIVOLI	62	127	Compresa
COMUNE DI TIVOLI	62	128	Compresa
COMUNE DI TIVOLI	62	129	Compresa
COMUNE DI TIVOLI	62	130	Compresa
COMUNE DI TIVOLI	62	131	Compresa
COMUNE DI TIVOLI	62	136	Compresa
COMUNE DI TIVOLI	62	138	Compresa
COMUNE DI TIVOLI	62	145	Compresa
COMUNE DI TIVOLI	62	146	Compresa
COMUNE DI TIVOLI	62	147	Compresa
COMUNE DI TIVOLI	62	148	Compresa
COMUNE DI TIVOLI	62	149	Compresa
COMUNE DI TIVOLI	62	152	Compresa
COMUNE DI TIVOLI	62	153	Compresa
COMUNE DI TIVOLI	62	154	Compresa
COMUNE DI TIVOLI	62	158	Compresa
COMUNE DI TIVOLI	62	159	Compresa
COMUNE DI TIVOLI	62	162	Compresa
COMUNE DI TIVOLI	62	163	Compresa
COMUNE DI TIVOLI	62	166	Compresa
COMUNE DI TIVOLI	62	167	Compresa
COMUNE DI TIVOLI	62	168	Compresa
COMUNE DI TIVOLI	62	169	Compresa
COMUNE DI TIVOLI	62	170	Compresa
COMUNE DI TIVOLI	62	175	Compresa
COMUNE DI TIVOLI	62	176	Compresa
COMUNE DI TIVOLI	62	177	Compresa
COMUNE DI TIVOLI	62	180	Compresa
COMUNE DI TIVOLI	62	181	Compresa
COMUNE DI TIVOLI	62	183	Compresa
COMUNE DI TIVOLI	62	184	Compresa
COMUNE DI TIVOLI	62	185	Compresa
COMUNE DI TIVOLI	62	186	Compresa
COMUNE DI TIVOLI	62	188	Compresa
COMUNE DI TIVOLI	62	189	Compresa
COMUNE DI TIVOLI	62	190	Compresa
COMUNE DI TIVOLI	62	191	Compresa
COMUNE DI TIVOLI	62	192	Compresa
COMUNE DI TIVOLI	62	193	Compresa
COMUNE DI TIVOLI	62	202	Compresa



Riferimento Area	FOGLIO	PARTICELLE	Area TFUE (art.107.3 lett. C)
COMUNE DI TIVOLI	62	215	Compresa
COMUNE DI TIVOLI	62	216	Compresa
COMUNE DI TIVOLI	62	218	Compresa
COMUNE DI TIVOLI	62	219	Compresa
COMUNE DI TIVOLI	62	220	Compresa
COMUNE DI TIVOLI	62	221	Compresa
COMUNE DI TIVOLI	62	224	Compresa
COMUNE DI TIVOLI	62	226	Compresa
COMUNE DI TIVOLI	62	264	Compresa
COMUNE DI TIVOLI	62	265	Compresa
COMUNE DI TIVOLI	62	268	Compresa
COMUNE DI TIVOLI	62	269	Compresa
COMUNE DI TIVOLI	62	270	Compresa
COMUNE DI TIVOLI	62	271	Compresa
COMUNE DI TIVOLI	62	272	Compresa
COMUNE DI TIVOLI	62	273	Compresa
COMUNE DI TIVOLI	62	274	Compresa
COMUNE DI TIVOLI	62	276	Compresa
COMUNE DI TIVOLI	62	277	Compresa
COMUNE DI TIVOLI	62	278	Compresa
COMUNE DI TIVOLI	62	279	Compresa
COMUNE DI TIVOLI	62	280	Compresa
COMUNE DI TIVOLI	62	281	Compresa
COMUNE DI TIVOLI	62	286	Compresa
COMUNE DI TIVOLI	62	287	Compresa
COMUNE DI TIVOLI	62	290	Compresa
COMUNE DI TIVOLI	62	291	Compresa
COMUNE DI TIVOLI	62	292	Compresa
COMUNE DI TIVOLI	62	293	Compresa
COMUNE DI TIVOLI	62	294	Compresa
COMUNE DI TIVOLI	62	295	Compresa
COMUNE DI TIVOLI	62	296	Compresa
COMUNE DI TIVOLI	62	298	Compresa
COMUNE DI TIVOLI	62	299	Compresa
COMUNE DI TIVOLI	62	300	Compresa
COMUNE DI TIVOLI	62	303	Compresa
COMUNE DI TIVOLI	62	304	Compresa
COMUNE DI TIVOLI	62	305	Compresa
COMUNE DI TIVOLI	62	306	Compresa
COMUNE DI TIVOLI	62	310	Compresa
COMUNE DI TIVOLI	62	311	Compresa
COMUNE DI TIVOLI	62	312	Compresa
COMUNE DI TIVOLI	62	314	Compresa
COMUNE DI TIVOLI	62	316	Compresa
COMUNE DI TIVOLI	62	319	Compresa
COMUNE DI TIVOLI	62	320	Compresa
COMUNE DI TIVOLI	62	323	Compresa
COMUNE DI TIVOLI	62	325	Compresa
COMUNE DI TIVOLI	62	326	Compresa
COMUNE DI TIVOLI	62	327	Compresa
COMUNE DI TIVOLI	62	328	Compresa
COMUNE DI TIVOLI	62	329	Compresa
COMUNE DI TIVOLI	62	330	Compresa
COMUNE DI TIVOLI	62	332	Compresa
COMUNE DI TIVOLI	62	333	Compresa
COMUNE DI TIVOLI	62	334	Compresa
COMUNE DI TIVOLI	62	335	Compresa
COMUNE DI TIVOLI	62	336	Compresa
COMUNE DI TIVOLI	62	337	Compresa



Riferimento Area	FOGLIO	PARTICELLE	Area TFUE (art.107.3 lett. C)
COMUNE DI TIVOLI	62	338	Compresa
COMUNE DI TIVOLI	62	339	Compresa
COMUNE DI TIVOLI	62	340	Compresa
COMUNE DI TIVOLI	62	341	Compresa
COMUNE DI TIVOLI	62	342	Compresa
COMUNE DI TIVOLI	62	343	Compresa
COMUNE DI TIVOLI	62	344	Compresa
COMUNE DI TIVOLI	62	345	Compresa
COMUNE DI TIVOLI	62	346	Compresa
COMUNE DI TIVOLI	62	347	Compresa
COMUNE DI TIVOLI	62	349	Compresa
COMUNE DI TIVOLI	62	350	Compresa
COMUNE DI TIVOLI	62	351	Compresa
COMUNE DI TIVOLI	62	354	Compresa
COMUNE DI TIVOLI	62	372	Compresa
COMUNE DI TIVOLI	62	373	Compresa
COMUNE DI TIVOLI	62	374	Compresa
COMUNE DI TIVOLI	62	375	Compresa
COMUNE DI TIVOLI	62	376	Compresa
COMUNE DI TIVOLI	62	377	Compresa
COMUNE DI TIVOLI	62	380	Compresa
COMUNE DI TIVOLI	62	X1	Compresa
COMUNE DI TIVOLI	63	33	Compresa
COMUNE DI TIVOLI	63	43	Compresa
COMUNE DI TIVOLI	63	44	Compresa
COMUNE DI TIVOLI	63	60	Compresa
COMUNE DI TIVOLI	63	71	Compresa
COMUNE DI TIVOLI	63	80	Compresa
COMUNE DI TIVOLI	63	81	Compresa
COMUNE DI TIVOLI	63	101	Compresa
COMUNE DI TIVOLI	63	103	Compresa
COMUNE DI TIVOLI	63	105	Compresa
COMUNE DI TIVOLI	63	108	Compresa
COMUNE DI TIVOLI	63	109	Compresa
COMUNE DI TIVOLI	63	116	Compresa
COMUNE DI TIVOLI	63	117	Compresa
COMUNE DI TIVOLI	63	119	Compresa
COMUNE DI TIVOLI	63	121	Compresa
COMUNE DI TIVOLI	63	124	Compresa
COMUNE DI TIVOLI	63	125	Compresa
COMUNE DI TIVOLI	63	298	Compresa
COMUNE DI TIVOLI	63	299	Compresa
COMUNE DI TIVOLI	63	300	Compresa
COMUNE DI TIVOLI	63	308	Compresa
COMUNE DI TIVOLI	63	309	Compresa
COMUNE DI TIVOLI	63	330	Compresa
COMUNE DI TIVOLI	63	332	Compresa
COMUNE DI TIVOLI	63	344	Compresa
COMUNE DI TIVOLI	63	347	Compresa
COMUNE DI TIVOLI	63	350	Compresa
COMUNE DI TIVOLI	63	351	Compresa
COMUNE DI TIVOLI	63	353	Compresa
COMUNE DI TIVOLI	63	354	Compresa
COMUNE DI TIVOLI	63	355	Compresa
COMUNE DI TIVOLI	63	356	Compresa
COMUNE DI TIVOLI	63	357	Compresa
COMUNE DI TIVOLI	63	368	Compresa
COMUNE DI TIVOLI	63	369	Compresa
COMUNE DI TIVOLI	63	372	Compresa



Riferimento Area	FOGLIO	PARTICELLE	Area TFUE (art.107.3 lett. C)
COMUNE DI TIVOLI	63	373	Compresa
COMUNE DI TIVOLI	63	417	Compresa
COMUNE DI TIVOLI	63	506	Compresa
COMUNE DI TIVOLI	63	510	Compresa
COMUNE DI TIVOLI	63	520	Compresa
COMUNE DI TIVOLI	63	521	Compresa
COMUNE DI TIVOLI	63	539	Compresa
COMUNE DI TIVOLI	63	559	Compresa
COMUNE DI TIVOLI	63	593	Compresa
COMUNE DI TIVOLI	63	594	Compresa
COMUNE DI TIVOLI	63	632	Compresa
COMUNE DI TIVOLI	63	633	Compresa
COMUNE DI TIVOLI	63	645	Compresa
COMUNE DI TIVOLI	63	646	Compresa
COMUNE DI TIVOLI	63	667	Compresa
COMUNE DI TIVOLI	63	668	Compresa
COMUNE DI TIVOLI	63	696	Compresa
COMUNE DI TIVOLI	63	700	Compresa
COMUNE DI TIVOLI	63	701	Compresa
COMUNE DI TIVOLI	63	714	Compresa
COMUNE DI TIVOLI	63	715	Compresa
COMUNE DI TIVOLI	63	717	Compresa
COMUNE DI TIVOLI	63	718	Compresa
COMUNE DI TIVOLI	63	719	Compresa
COMUNE DI TIVOLI	63	720	Compresa
COMUNE DI TIVOLI	63	721	Compresa
COMUNE DI TIVOLI	63	722	Compresa
COMUNE DI TIVOLI	63	732	Compresa
COMUNE DI TIVOLI	63	746	Compresa
COMUNE DI TIVOLI	63	747	Compresa
COMUNE DI TIVOLI	63	749	Compresa
COMUNE DI TIVOLI	63	758	Compresa
COMUNE DI TIVOLI	63	762	Compresa
COMUNE DI TIVOLI	63	825	Compresa
COMUNE DI TIVOLI	63	944	Compresa
COMUNE DI TIVOLI	63	945	Compresa
COMUNE DI TIVOLI	63	946	Compresa
COMUNE DI TIVOLI	63	947	Compresa
COMUNE DI TIVOLI	63	948	Compresa
COMUNE DI TIVOLI	63	949	Compresa
COMUNE DI TIVOLI	63	950	Compresa
COMUNE DI TIVOLI	63	951	Compresa
COMUNE DI TIVOLI	63	955	Compresa
COMUNE DI TIVOLI	63	1038	Compresa
COMUNE DI TIVOLI	63	1048	Compresa
COMUNE DI TIVOLI	63	1069	Compresa
COMUNE DI TIVOLI	63	1092	Compresa
COMUNE DI TIVOLI	63	1094	Compresa
COMUNE DI TIVOLI	63	1130	Compresa
COMUNE DI TIVOLI	63	1151	Compresa
COMUNE DI TIVOLI	63	1153	Compresa
COMUNE DI TIVOLI	63	1164	Compresa
COMUNE DI TIVOLI	63	1172	Compresa
COMUNE DI TIVOLI	63	1183	Compresa
COMUNE DI TIVOLI	63	1188	Compresa
COMUNE DI TIVOLI	63	1189	Compresa
COMUNE DI TIVOLI	63	1192	Compresa
COMUNE DI TIVOLI	63	1193	Compresa
COMUNE DI TIVOLI	63	1194	Compresa



Riferimento Area	FOGLIO	PARTICELLE	Area TFUE (art.107.3 lett. C)
COMUNE DI TIVOLI	63	1196	Compresa
COMUNE DI TIVOLI	63	1197	Compresa
COMUNE DI TIVOLI	63	1200	Compresa
COMUNE DI TIVOLI	63	1201	Compresa
COMUNE DI TIVOLI	63	1203	Compresa
COMUNE DI TIVOLI	63	1204	Compresa
COMUNE DI TIVOLI	63	1205	Compresa
COMUNE DI TIVOLI	63	1208	Compresa
COMUNE DI TIVOLI	63	1209	Compresa
COMUNE DI TIVOLI	63	1241	Compresa
COMUNE DI TIVOLI	63	1242	Compresa
COMUNE DI TIVOLI	63	1257	Compresa
COMUNE DI TIVOLI	63	1272	Compresa
COMUNE DI TIVOLI	63	1276	Compresa
COMUNE DI TIVOLI	63	1278	Compresa
COMUNE DI TIVOLI	63	1281	Compresa
COMUNE DI TIVOLI	63	1305	Compresa
COMUNE DI TIVOLI	63	1311	Compresa
COMUNE DI TIVOLI	63	1330	Compresa
COMUNE DI TIVOLI	63	1333	Compresa
COMUNE DI TIVOLI	63	1335	Compresa
COMUNE DI TIVOLI	63	1337	Compresa
COMUNE DI TIVOLI	63	1339	Compresa
COMUNE DI TIVOLI	63	1340	Compresa
COMUNE DI TIVOLI	63	1341	Compresa
COMUNE DI TIVOLI	63	1373	Compresa
COMUNE DI TIVOLI	63	1375	Compresa
COMUNE DI TIVOLI	63	1377	Compresa
COMUNE DI TIVOLI	63	1378	Compresa
COMUNE DI TIVOLI	63	1379	Compresa
COMUNE DI TIVOLI	63	1380	Compresa
COMUNE DI TIVOLI	63	1381	Compresa
COMUNE DI TIVOLI	63	1387	Compresa
COMUNE DI TIVOLI	63	1389	Compresa
COMUNE DI TIVOLI	63	1391	Compresa
COMUNE DI TIVOLI	63	1392	Compresa
COMUNE DI TIVOLI	63	1393	Compresa
COMUNE DI TIVOLI	63	1394	Compresa
COMUNE DI TIVOLI	63	1402	Compresa
COMUNE DI TIVOLI	63	1404	Compresa
COMUNE DI TIVOLI	63	1406	Compresa
COMUNE DI TIVOLI	63	1413	Compresa
COMUNE DI TIVOLI	63	1418	Compresa
COMUNE DI TIVOLI	63	1419	Compresa
COMUNE DI TIVOLI	63	1420	Compresa
COMUNE DI TIVOLI	63	1436	Compresa
COMUNE DI TIVOLI	63	1440	Compresa
COMUNE DI TIVOLI	63	1442	Compresa
COMUNE DI TIVOLI	63	1444	Compresa
COMUNE DI TIVOLI	63	1445	Compresa
COMUNE DI TIVOLI	63	1455	Compresa
COMUNE DI TIVOLI	63	1456	Compresa
COMUNE DI TIVOLI	63	1458	Compresa
COMUNE DI TIVOLI	63	1459	Compresa
COMUNE DI TIVOLI	63	1567	Compresa
COMUNE DI TIVOLI	63	1568	Compresa
COMUNE DI TIVOLI	63	1575	Compresa
COMUNE DI TIVOLI	63	1577	Compresa
COMUNE DI TIVOLI	63	1591	Compresa



Riferimento Area	FOGLIO	PARTICELLE	Area TFUE (art.107.3 lett. C)
COMUNE DI TIVOLI	63	1627	Compresa
COMUNE DI TIVOLI	63	1630	Compresa
COMUNE DI TIVOLI	63	1633	Compresa
COMUNE DI TIVOLI	63	1634	Compresa
COMUNE DI TIVOLI	63	1635	Compresa
COMUNE DI TIVOLI	63	1660	Compresa
COMUNE DI TIVOLI	63	1661	Compresa
COMUNE DI TIVOLI	63	1663	Compresa
COMUNE DI TIVOLI	63	1664	Compresa
COMUNE DI TIVOLI	63	1666	Compresa
COMUNE DI TIVOLI	63	1685	Compresa
COMUNE DI TIVOLI	63	1696	Compresa
COMUNE DI TIVOLI	63	1714	Compresa
COMUNE DI TIVOLI	63	1719	Compresa
COMUNE DI TIVOLI	63	1720	Compresa
COMUNE DI TIVOLI	63	1721	Compresa
COMUNE DI TIVOLI	63	1722	Compresa
COMUNE DI TIVOLI	63	1723	Compresa
COMUNE DI TIVOLI	63	1724	Compresa
COMUNE DI TIVOLI	63	1725	Compresa
COMUNE DI TIVOLI	63	1745	Compresa
COMUNE DI TIVOLI	63	1754	Compresa
COMUNE DI TIVOLI	63	1755	Compresa
COMUNE DI TIVOLI	63	1756	Compresa
COMUNE DI TIVOLI	65	18	Compresa
COMUNE DI TIVOLI	65	67	Compresa
COMUNE DI TIVOLI	65	68	Compresa
COMUNE DI TIVOLI	65	69	Compresa
COMUNE DI TIVOLI	65	70	Compresa
COMUNE DI TIVOLI	65	73	Compresa
COMUNE DI TIVOLI	65	74	Compresa
COMUNE DI TIVOLI	65	78	Compresa
COMUNE DI TIVOLI	65	79	Compresa
COMUNE DI TIVOLI	65	81	Compresa
COMUNE DI TIVOLI	65	86	Compresa
COMUNE DI TIVOLI	65	429	Compresa
COMUNE DI TIVOLI	65	484	Compresa
COMUNE DI TIVOLI	65	485	Compresa
COMUNE DI TIVOLI	65	487	Compresa
COMUNE DI TIVOLI	65	550	Compresa
COMUNE DI TIVOLI	65	587	Compresa
COMUNE DI TIVOLI	65	592	Compresa
COMUNE DI TIVOLI	65	593	Compresa
COMUNE DI TIVOLI	65	647	Compresa
COMUNE DI TIVOLI	65	648	Compresa
COMUNE DI TIVOLI	65	655	Compresa
COMUNE DI TIVOLI	65	656	Compresa
COMUNE DI TIVOLI	65	802	Compresa
COMUNE DI TIVOLI	65	873	Compresa
COMUNE DI TIVOLI	66	8	Compresa
COMUNE DI TIVOLI	66	33	Compresa
COMUNE DI TIVOLI	66	36	Compresa
COMUNE DI TIVOLI	66	80	Compresa
COMUNE DI TIVOLI	66	168	Compresa
COMUNE DI TIVOLI	66	211	Compresa
COMUNE DI TIVOLI	66	212	Compresa
COMUNE DI TIVOLI	66	213	Compresa
COMUNE DI TIVOLI	66	222	Compresa
COMUNE DI TIVOLI	66	223	Compresa



Riferimento Area	FOGLIO	PARTICELLE	Area TFUE (art.107.3 lett. C)
COMUNE DI TIVOLI	66	254	Compresa
COMUNE DI TIVOLI	66	259	Compresa
COMUNE DI TIVOLI	66	267	Compresa
COMUNE DI TIVOLI	66	272	Compresa
COMUNE DI TIVOLI	66	285	Compresa
COMUNE DI TIVOLI	66	292	Compresa
COMUNE DI TIVOLI	66	293	Compresa
COMUNE DI TIVOLI	66	294	Compresa
COMUNE DI TIVOLI	66	295	Compresa
COMUNE DI TIVOLI	66	311	Compresa
COMUNE DI TIVOLI	66	348	Compresa
COMUNE DI TIVOLI	66	442	Compresa
COMUNE DI TIVOLI	66	443	Compresa
COMUNE DI TIVOLI	66	444	Compresa
COMUNE DI TIVOLI	66	445	Compresa
COMUNE DI TIVOLI	66	446	Compresa
COMUNE DI TIVOLI	66	447	Compresa
COMUNE DI TIVOLI	66	448	Compresa
COMUNE DI TIVOLI	66	449	Compresa
COMUNE DI TIVOLI	66	450	Compresa
COMUNE DI TIVOLI	67	1	Compresa
COMUNE DI TIVOLI	67	6	Compresa
COMUNE DI TIVOLI	67	8	Compresa
COMUNE DI TIVOLI	67	9	Compresa
COMUNE DI TIVOLI	67	14	Compresa
COMUNE DI TIVOLI	67	15	Compresa
COMUNE DI TIVOLI	67	19	Compresa
COMUNE DI TIVOLI	67	27	Compresa
COMUNE DI TIVOLI	67	29	Compresa
COMUNE DI TIVOLI	67	35	Compresa
COMUNE DI TIVOLI	67	36	Compresa
COMUNE DI TIVOLI	67	39	Compresa
COMUNE DI TIVOLI	67	41	Compresa
COMUNE DI TIVOLI	67	44	Compresa
COMUNE DI TIVOLI	67	46	Compresa
COMUNE DI TIVOLI	67	51	Compresa
COMUNE DI TIVOLI	67	52	Compresa
COMUNE DI TIVOLI	67	83	Compresa
COMUNE DI TIVOLI	67	85	Compresa
COMUNE DI TIVOLI	67	86	Compresa
COMUNE DI TIVOLI	67	89	Compresa
COMUNE DI TIVOLI	67	90	Compresa
COMUNE DI TIVOLI	67	91	Compresa
COMUNE DI TIVOLI	67	93	Compresa
COMUNE DI TIVOLI	67	95	Compresa
COMUNE DI TIVOLI	67	96	Compresa
COMUNE DI TIVOLI	67	97	Compresa
COMUNE DI TIVOLI	67	99	Compresa
COMUNE DI TIVOLI	67	101	Compresa
COMUNE DI TIVOLI	67	103	Compresa
COMUNE DI TIVOLI	67	104	Compresa
COMUNE DI TIVOLI	67	109	Compresa
COMUNE DI TIVOLI	67	110	Compresa
COMUNE DI TIVOLI	67	115	Compresa
COMUNE DI TIVOLI	67	116	Compresa
COMUNE DI TIVOLI	67	117	Compresa
COMUNE DI TIVOLI	67	118	Compresa
COMUNE DI TIVOLI	67	119	Compresa
COMUNE DI TIVOLI	67	120	Compresa



Riferimento Area	FOGLIO	PARTICELLE	Area TFUE (art.107.3 lett. C)
COMUNE DI TIVOLI	67	126	Compresa
COMUNE DI TIVOLI	67	127	Compresa
COMUNE DI TIVOLI	67	128	Compresa
COMUNE DI TIVOLI	67	129	Compresa
COMUNE DI TIVOLI	67	131	Compresa
COMUNE DI TIVOLI	67	132	Compresa
COMUNE DI TIVOLI	67	139	Compresa
COMUNE DI TIVOLI	67	141	Compresa
COMUNE DI TIVOLI	67	142	Compresa
COMUNE DI TIVOLI	67	143	Compresa
COMUNE DI TIVOLI	67	144	Compresa
COMUNE DI TIVOLI	67	158	Compresa
COMUNE DI TIVOLI	67	159	Compresa
COMUNE DI TIVOLI	67	160	Compresa
COMUNE DI TIVOLI	67	168	Compresa
COMUNE DI TIVOLI	67	169	Compresa
COMUNE DI TIVOLI	67	170	Compresa
COMUNE DI TIVOLI	67	172	Compresa
COMUNE DI TIVOLI	67	173	Compresa
COMUNE DI TIVOLI	67	174	Compresa
COMUNE DI TIVOLI	67	175	Compresa
COMUNE DI TIVOLI	67	176	Compresa
COMUNE DI TIVOLI	67	177	Compresa
COMUNE DI TIVOLI	67	178	Compresa
COMUNE DI TIVOLI	67	179	Compresa
COMUNE DI TIVOLI	67	180	Compresa
COMUNE DI TIVOLI	67	183	Compresa
COMUNE DI TIVOLI	67	184	Compresa
COMUNE DI TIVOLI	67	185	Compresa
COMUNE DI TIVOLI	67	186	Compresa
COMUNE DI TIVOLI	67	188	Compresa
COMUNE DI TIVOLI	67	189	Compresa
COMUNE DI TIVOLI	67	190	Compresa
COMUNE DI TIVOLI	67	191	Compresa
COMUNE DI TIVOLI	67	192	Compresa
COMUNE DI TIVOLI	67	193	Compresa
COMUNE DI TIVOLI	67	194	Compresa
COMUNE DI TIVOLI	67	195	Compresa
COMUNE DI TIVOLI	67	196	Compresa
COMUNE DI TIVOLI	67	197	Compresa
COMUNE DI TIVOLI	67	198	Compresa
COMUNE DI TIVOLI	67	199	Compresa
COMUNE DI TIVOLI	67	200	Compresa
COMUNE DI TIVOLI	67	201	Compresa
COMUNE DI TIVOLI	67	202	Compresa
COMUNE DI TIVOLI	67	203	Compresa
COMUNE DI TIVOLI	67	204	Compresa
COMUNE DI TIVOLI	67	205	Compresa
COMUNE DI TIVOLI	67	206	Compresa
COMUNE DI TIVOLI	67	207	Compresa
COMUNE DI TIVOLI	67	209	Compresa
COMUNE DI TIVOLI	67	215	Compresa
COMUNE DI TIVOLI	67	218	Compresa
COMUNE DI TIVOLI	67	222	Compresa
COMUNE DI TIVOLI	67	224	Compresa
COMUNE DI TIVOLI	67	225	Compresa
COMUNE DI TIVOLI	67	226	Compresa
COMUNE DI TIVOLI	67	231	Compresa
COMUNE DI TIVOLI	67	233	Compresa



Riferimento Area	FOGLIO	PARTICELLE	Area TFUE (art.107.3 lett. C)
COMUNE DI TIVOLI	67	236	Compresa
COMUNE DI TIVOLI	67	243	Compresa
COMUNE DI TIVOLI	67	245	Compresa
COMUNE DI TIVOLI	67	246	Compresa
COMUNE DI TIVOLI	67	247	Compresa
COMUNE DI TIVOLI	67	248	Compresa
COMUNE DI TIVOLI	67	249	Compresa
COMUNE DI TIVOLI	67	250	Compresa
COMUNE DI TIVOLI	67	251	Compresa
COMUNE DI TIVOLI	67	252	Compresa
COMUNE DI TIVOLI	67	253	Compresa
COMUNE DI TIVOLI	67	254	Compresa
COMUNE DI TIVOLI	67	255	Compresa
COMUNE DI TIVOLI	67	258	Compresa
COMUNE DI TIVOLI	67	260	Compresa
COMUNE DI TIVOLI	67	262	Compresa
COMUNE DI TIVOLI	67	264	Compresa
COMUNE DI TIVOLI	67	266	Compresa
COMUNE DI TIVOLI	67	268	Compresa
COMUNE DI TIVOLI	67	269	Compresa
COMUNE DI TIVOLI	67	271	Compresa
COMUNE DI TIVOLI	67	278	Compresa
COMUNE DI TIVOLI	67	279	Compresa
COMUNE DI TIVOLI	67	280	Compresa
COMUNE DI TIVOLI	67	281	Compresa
COMUNE DI TIVOLI	67	283	Compresa
COMUNE DI TIVOLI	67	286	Compresa
COMUNE DI TIVOLI	67	287	Compresa
COMUNE DI TIVOLI	67	288	Compresa
COMUNE DI TIVOLI	67	290	Compresa
COMUNE DI TIVOLI	67	297	Compresa
COMUNE DI TIVOLI	67	318	Compresa
COMUNE DI TIVOLI	67	319	Compresa
COMUNE DI TIVOLI	67	320	Compresa
COMUNE DI TIVOLI	67	321	Compresa
COMUNE DI TIVOLI	67	326	Compresa
COMUNE DI TIVOLI	67	328	Compresa
COMUNE DI TIVOLI	67	329	Compresa
COMUNE DI TIVOLI	67	332	Compresa
COMUNE DI TIVOLI	67	335	Compresa
COMUNE DI TIVOLI	67	336	Compresa
COMUNE DI TIVOLI	67	337	Compresa
COMUNE DI TIVOLI	67	338	Compresa
COMUNE DI TIVOLI	67	339	Compresa
COMUNE DI TIVOLI	67	340	Compresa
COMUNE DI TIVOLI	67	341	Compresa
COMUNE DI TIVOLI	67	343	Compresa
COMUNE DI TIVOLI	67	344	Compresa
COMUNE DI TIVOLI	67	349	Compresa
COMUNE DI TIVOLI	67	351	Compresa
COMUNE DI TIVOLI	67	354	Compresa
COMUNE DI TIVOLI	67	357	Compresa
COMUNE DI TIVOLI	67	359	Compresa
COMUNE DI TIVOLI	67	360	Compresa
COMUNE DI TIVOLI	67	361	Compresa
COMUNE DI TIVOLI	67	363	Compresa
COMUNE DI TIVOLI	67	364	Compresa
COMUNE DI TIVOLI	67	365	Compresa
COMUNE DI TIVOLI	67	367	Compresa



Riferimento Area	FOGLIO	PARTICELLE	Area TFUE (art.107.3 lett. C)
COMUNE DI TIVOLI	67	369	Compresa
COMUNE DI TIVOLI	67	370	Compresa
COMUNE DI TIVOLI	67	373	Compresa
COMUNE DI TIVOLI	67	375	Compresa
COMUNE DI TIVOLI	67	376	Compresa
COMUNE DI TIVOLI	67	377	Compresa
COMUNE DI TIVOLI	67	378	Compresa
COMUNE DI TIVOLI	67	379	Compresa
COMUNE DI TIVOLI	67	380	Compresa
COMUNE DI TIVOLI	67	382	Compresa
COMUNE DI TIVOLI	67	384	Compresa
COMUNE DI TIVOLI	67	385	Compresa
COMUNE DI TIVOLI	67	386	Compresa
COMUNE DI TIVOLI	67	390	Compresa
COMUNE DI TIVOLI	68	85	Compresa
COMUNE DI TIVOLI	68	86	Compresa
COMUNE DI TIVOLI	68	87	Compresa
COMUNE DI TIVOLI	68	113	Compresa
COMUNE DI TIVOLI	68	114	Compresa
COMUNE DI TIVOLI	68	119	Compresa
COMUNE DI TIVOLI	68	138	Compresa
COMUNE DI TIVOLI	69	1	Compresa
COMUNE DI TIVOLI	69	8	Compresa
COMUNE DI TIVOLI	69	30	Compresa
COMUNE DI TIVOLI	69	43	Compresa
COMUNE DI TIVOLI	69	63	Compresa
COMUNE DI TIVOLI	69	67	Compresa
COMUNE DI TIVOLI	69	69	Compresa
COMUNE DI TIVOLI	69	71	Compresa
COMUNE DI TIVOLI	69	72	Compresa
COMUNE DI TIVOLI	69	295	Compresa
COMUNE DI TIVOLI	69	304	Compresa
COMUNE DI TIVOLI	69	312	Compresa
COMUNE DI TIVOLI	69	313	Compresa
COMUNE DI TIVOLI	69	314	Compresa
COMUNE DI TIVOLI	69	317	Compresa
COMUNE DI TIVOLI	69	318	Compresa
COMUNE DI TIVOLI	69	321	Compresa
COMUNE DI TIVOLI	69	322	Compresa
COMUNE DI TIVOLI	69	323	Compresa
COMUNE DI TIVOLI	69	324	Compresa
COMUNE DI TIVOLI	69	325	Compresa
COMUNE DI TIVOLI	69	326	Compresa
COMUNE DI TIVOLI	69	331	Compresa
COMUNE DI TIVOLI	69	332	Compresa
COMUNE DI TIVOLI	69	334	Compresa
COMUNE DI TIVOLI	69	346	Compresa
COMUNE DI TIVOLI	69	357	Compresa
COMUNE DI TIVOLI	69	361	Compresa
COMUNE DI TIVOLI	69	363	Compresa
COMUNE DI TIVOLI	69	372	Compresa
COMUNE DI TIVOLI	69	375	Compresa
COMUNE DI TIVOLI	69	380	Compresa
COMUNE DI TIVOLI	69	422	Compresa
COMUNE DI TIVOLI	69	431	Compresa
COMUNE DI TIVOLI	69	439	Compresa
COMUNE DI TIVOLI	69	441	Compresa
COMUNE DI TIVOLI	69	447	Compresa
COMUNE DI TIVOLI	69	448	Compresa



Riferimento Area	FOGLIO	PARTICELLE	Area TFUE (art.107.3 lett. C)
COMUNE DI TIVOLI	69	449	Compresa
COMUNE DI TIVOLI	69	450	Compresa
COMUNE DI TIVOLI	69	451	Compresa
COMUNE DI TIVOLI	69	458	Compresa
COMUNE DI TIVOLI	69	459	Compresa
COMUNE DI TIVOLI	69	460	Compresa
COMUNE DI TIVOLI	69	468	Compresa
COMUNE DI TIVOLI	69	471	Compresa
COMUNE DI TIVOLI	69	484	Compresa
COMUNE DI TIVOLI	69	490	Compresa
COMUNE DI TIVOLI	69	503	Compresa
COMUNE DI TIVOLI	69	505	Compresa
COMUNE DI TIVOLI	69	508	Compresa
COMUNE DI TIVOLI	69	509	Compresa
COMUNE DI TIVOLI	69	511	Compresa
COMUNE DI TIVOLI	69	519	Compresa
COMUNE DI TIVOLI	69	521	Compresa
COMUNE DI TIVOLI	69	525	Compresa
COMUNE DI TIVOLI	69	527	Compresa
COMUNE DI TIVOLI	69	528	Compresa
COMUNE DI TIVOLI	69	529	Compresa
COMUNE DI TIVOLI	69	530	Compresa
COMUNE DI TIVOLI	69	531	Compresa
COMUNE DI TIVOLI	69	532	Compresa
COMUNE DI TIVOLI	69	533	Compresa
COMUNE DI TIVOLI	69	534	Compresa
COMUNE DI TIVOLI	69	575	Compresa
COMUNE DI TIVOLI	69	576	Compresa
COMUNE DI TIVOLI	69	578	Compresa
COMUNE DI TIVOLI	69	579	Compresa
COMUNE DI TIVOLI	69	580	Compresa
COMUNE DI TIVOLI	69	582	Compresa
COMUNE DI TIVOLI	69	584	Compresa
COMUNE DI TIVOLI	69	588	Compresa
COMUNE DI TIVOLI	69	592	Compresa
COMUNE DI TIVOLI	69	593	Compresa
COMUNE DI TIVOLI	69	595	Compresa
COMUNE DI TIVOLI	69	596	Compresa
COMUNE DI TIVOLI	69	597	Compresa
COMUNE DI TIVOLI	69	598	Compresa
COMUNE DI TIVOLI	69	599	Compresa
COMUNE DI TIVOLI	69	601	Compresa
COMUNE DI TIVOLI	69	605	Compresa
COMUNE DI TIVOLI	69	607	Compresa
COMUNE DI TIVOLI	69	609	Compresa
COMUNE DI TIVOLI	69	614	Compresa
COMUNE DI TIVOLI	69	618	Compresa
COMUNE DI TIVOLI	69	626	Compresa
COMUNE DI TIVOLI	69	627	Compresa
COMUNE DI TIVOLI	69	628	Compresa
COMUNE DI TIVOLI	69	629	Compresa
COMUNE DI TIVOLI	69	635	Compresa
COMUNE DI TIVOLI	69	636	Compresa
COMUNE DI TIVOLI	69	637	Compresa
COMUNE DI TIVOLI	69	645	Compresa
COMUNE DI TIVOLI	69	646	Compresa
COMUNE DI TIVOLI	69	647	Compresa
COMUNE DI TIVOLI	69	648	Compresa
COMUNE DI TIVOLI	69	665	Compresa



Riferimento Area	FOGLIO	PARTICELLE	Area TFUE (art.107.3 lett. C)
COMUNE DI TIVOLI	69	674	Compresa
COMUNE DI TIVOLI	69	675	Compresa
COMUNE DI TIVOLI	69	676	Compresa
COMUNE DI TIVOLI	69	677	Compresa
COMUNE DI TIVOLI	69	678	Compresa
COMUNE DI TIVOLI	69	679	Compresa
COMUNE DI TIVOLI	69	680	Compresa
COMUNE DI TIVOLI	69	681	Compresa
COMUNE DI TIVOLI	69	747	Compresa
COMUNE DI TIVOLI	69	757	Compresa
COMUNE DI TIVOLI	69	762	Compresa
COMUNE DI TIVOLI	69	768	Compresa
COMUNE DI TIVOLI	69	779	Compresa
COMUNE DI TIVOLI	69	799	Compresa
COMUNE DI TIVOLI	69	859	Compresa
COMUNE DI TIVOLI	69	902	Compresa
COMUNE DI TIVOLI	69	931	Compresa
COMUNE DI TIVOLI	69	932	Compresa
COMUNE DI TIVOLI	69	933	Compresa
COMUNE DI TIVOLI	69	938	Compresa
COMUNE DI TIVOLI	69	939	Compresa
COMUNE DI TIVOLI	69	940	Compresa
COMUNE DI TIVOLI	69	941	Compresa
COMUNE DI TIVOLI	69	942	Compresa
COMUNE DI TIVOLI	69	947	Compresa
COMUNE DI TIVOLI	69	948	Compresa
COMUNE DI TIVOLI	69	955	Compresa
COMUNE DI TIVOLI	69	963	Compresa
COMUNE DI TIVOLI	69	965	Compresa
COMUNE DI TIVOLI	69	968	Compresa
COMUNE DI TIVOLI	70	106	Compresa
COMUNE DI TIVOLI	70	118	Compresa
COMUNE DI TIVOLI	70	119	Compresa
COMUNE DI TIVOLI	70	129	Compresa
COMUNE DI TIVOLI	70	133	Compresa
COMUNE DI TIVOLI	70	134	Compresa
COMUNE DI TIVOLI	70	135	Compresa
COMUNE DI TIVOLI	70	137	Compresa
COMUNE DI TIVOLI	70	138	Compresa
COMUNE DI TIVOLI	70	314	Compresa
COMUNE DI TIVOLI	70	315	Compresa
COMUNE DI TIVOLI	70	334	Compresa
COMUNE DI TIVOLI	70	336	Compresa
COMUNE DI TIVOLI	70	338	Compresa
COMUNE DI TIVOLI	70	339	Compresa
COMUNE DI TIVOLI	70	345	Compresa
COMUNE DI TIVOLI	70	346	Compresa
COMUNE DI TIVOLI	70	377	Compresa
COMUNE DI TIVOLI	70	380	Compresa
COMUNE DI TIVOLI	70	383	Compresa
COMUNE DI TIVOLI	70	384	Compresa
COMUNE DI TIVOLI	70	385	Compresa
COMUNE DI TIVOLI	70	394	Compresa
COMUNE DI TIVOLI	70	395	Compresa
COMUNE DI TIVOLI	70	399	Compresa
COMUNE DI TIVOLI	70	402	Compresa
COMUNE DI TIVOLI	70	404	Compresa
COMUNE DI TIVOLI	70	406	Compresa
COMUNE DI TIVOLI	70	409	Compresa



Riferimento Area	FOGLIO	PARTICELLE	Area TFUE (art.107.3 lett. C)
COMUNE DI TIVOLI	70	485	Compresa
COMUNE DI TIVOLI	70	486	Compresa
COMUNE DI TIVOLI	70	488	Compresa
COMUNE DI TIVOLI	70	490	Compresa
COMUNE DI TIVOLI	70	491	Compresa
COMUNE DI TIVOLI	70	492	Compresa
COMUNE DI TIVOLI	70	502	Compresa
COMUNE DI TIVOLI	70	503	Compresa
COMUNE DI TIVOLI	70	504	Compresa
COMUNE DI TIVOLI	70	505	Compresa
COMUNE DI TIVOLI	70	507	Compresa
COMUNE DI TIVOLI	70	510	Compresa
COMUNE DI TIVOLI	70	511	Compresa
COMUNE DI TIVOLI	70	513	Compresa
COMUNE DI TIVOLI	70	521	Compresa
COMUNE DI TIVOLI	70	522	Compresa
COMUNE DI TIVOLI	70	523	Compresa
COMUNE DI TIVOLI	70	532	Compresa
COMUNE DI TIVOLI	70	533	Compresa
COMUNE DI TIVOLI	70	556	Compresa
COMUNE DI TIVOLI	70	557	Compresa
COMUNE DI TIVOLI	70	558	Compresa
COMUNE DI TIVOLI	70	561	Compresa
COMUNE DI TIVOLI	70	562	Compresa
COMUNE DI TIVOLI	70	563	Compresa
COMUNE DI TIVOLI	70	564	Compresa
COMUNE DI TIVOLI	70	569	Compresa
COMUNE DI TIVOLI	70	576	Compresa
COMUNE DI TIVOLI	70	577	Compresa
COMUNE DI TIVOLI	70	580	Compresa
COMUNE DI TIVOLI	70	584	Compresa
COMUNE DI TIVOLI	70	585	Compresa
COMUNE DI TIVOLI	70	592	Compresa
COMUNE DI TIVOLI	70	606	Compresa
COMUNE DI TIVOLI	70	610	Compresa
COMUNE DI TIVOLI	70	611	Compresa
COMUNE DI TIVOLI	70	616	Compresa
COMUNE DI TIVOLI	70	617	Compresa
COMUNE DI TIVOLI	70	619	Compresa
COMUNE DI TIVOLI	70	620	Compresa
COMUNE DI TIVOLI	70	622	Compresa
COMUNE DI TIVOLI	70	625	Compresa
COMUNE DI TIVOLI	70	626	Compresa
COMUNE DI TIVOLI	70	627	Compresa
COMUNE DI TIVOLI	70	628	Compresa
COMUNE DI TIVOLI	70	629	Compresa
COMUNE DI TIVOLI	70	630	Compresa
COMUNE DI TIVOLI	70	631	Compresa
COMUNE DI TIVOLI	70	632	Compresa
COMUNE DI TIVOLI	70	633	Compresa
COMUNE DI TIVOLI	70	634	Compresa
COMUNE DI TIVOLI	70	635	Compresa
COMUNE DI TIVOLI	70	636	Compresa
COMUNE DI TIVOLI	70	637	Compresa
COMUNE DI TIVOLI	70	638	Compresa
COMUNE DI TIVOLI	70	639	Compresa
COMUNE DI TIVOLI	70	640	Compresa
COMUNE DI TIVOLI	70	641	Compresa
COMUNE DI TIVOLI	70	642	Compresa



Riferimento Area	FOGLIO	PARTICELLE	Area TFUE (art.107.3 lett. C)
COMUNE DI TIVOLI	70	643	Compresa
COMUNE DI TIVOLI	70	644	Compresa
COMUNE DI TIVOLI	70	645	Compresa
COMUNE DI TIVOLI	70	646	Compresa
COMUNE DI TIVOLI	70	647	Compresa
COMUNE DI TIVOLI	70	648	Compresa
COMUNE DI TIVOLI	70	649	Compresa
COMUNE DI TIVOLI	70	662	Compresa
COMUNE DI TIVOLI	70	663	Compresa
COMUNE DI TIVOLI	70	666	Compresa
COMUNE DI TIVOLI	70	667	Compresa
COMUNE DI TIVOLI	70	668	Compresa
COMUNE DI TIVOLI	70	669	Compresa
COMUNE DI TIVOLI	70	670	Compresa
COMUNE DI TIVOLI	70	732	Compresa
COMUNE DI TIVOLI	70	740	Compresa
COMUNE DI TIVOLI	70	1460	Compresa
COMUNE DI TIVOLI	70	1461	Compresa
COMUNE DI TIVOLI	70	1462	Compresa
COMUNE DI TIVOLI	70	1463	Compresa
COMUNE DI TIVOLI	70	1464	Compresa
COMUNE DI TIVOLI	70	1467	Compresa
COMUNE DI TIVOLI	71	17	Compresa
COMUNE DI TIVOLI	71	20	Compresa
COMUNE DI TIVOLI	71	37	Compresa
COMUNE DI TIVOLI	71	38	Compresa
COMUNE DI TIVOLI	71	39	Compresa
COMUNE DI TIVOLI	71	40	Compresa
COMUNE DI TIVOLI	71	46	Compresa
COMUNE DI TIVOLI	71	245	Compresa
COMUNE DI TIVOLI	71	460	Compresa
COMUNE DI TIVOLI	71	694	Compresa
COMUNE DI TIVOLI	71	695	Compresa
COMUNE DI TIVOLI	71	696	Compresa
COMUNE DI TIVOLI	71	700	Compresa
COMUNE DI TIVOLI	71	701	Compresa
COMUNE DI TIVOLI	71	702	Compresa
COMUNE DI TIVOLI	71	703	Compresa
COMUNE DI TIVOLI	71	704	Compresa
COMUNE DI TIVOLI	71	705	Compresa
COMUNE DI TIVOLI	71	706	Compresa
COMUNE DI TIVOLI	71	915	Compresa
COMUNE DI TIVOLI	71	916	Compresa
COMUNE DI TIVOLI	71	1007	Compresa
COMUNE DI TIVOLI	71	1008	Compresa
COMUNE DI TIVOLI	71	1014	Compresa
COMUNE DI TIVOLI	71	1064	Compresa
COMUNE DI TIVOLI	71	1065	Compresa
COMUNE DI TIVOLI	71	1066	Compresa
COMUNE DI TIVOLI	71	1169	Compresa
COMUNE DI TIVOLI	71	1170	Compresa
COMUNE DI TIVOLI	71	1174	Compresa
COMUNE DI TIVOLI	71	1187	Compresa
COMUNE DI TIVOLI	71	1842	Compresa
COMUNE DI TIVOLI	71	1889	Compresa
COMUNE DI TIVOLI	71	1890	Compresa
COMUNE DI TIVOLI	71	1892	Compresa
COMUNE DI TIVOLI	71	1894	Compresa
COMUNE DI TIVOLI	71	1895	Compresa



Riferimento Area	FOGLIO	PARTICELLE	Area TFUE (art.107.3 lett. C)
COMUNE DI TIVOLI	71	1896	Compresa
COMUNE DI TIVOLI	71	1898	Compresa
COMUNE DI TIVOLI	71	1899	Compresa
COMUNE DI TIVOLI	71	1901	Compresa
COMUNE DI TIVOLI	71	2005	Compresa
COMUNE DI TIVOLI	71	2006	Compresa
COMUNE DI TIVOLI	71	2007	Compresa
COMUNE DI TIVOLI	71	2008	Compresa
COMUNE DI TIVOLI	71	2017	Compresa
COMUNE DI TIVOLI	71	2018	Compresa
COMUNE DI TIVOLI	71	2024	Compresa
COMUNE DI TIVOLI	71	2150	Compresa
COMUNE DI TIVOLI	71	2165	Compresa
COMUNE DI TIVOLI	71	2166	Compresa
COMUNE DI TIVOLI	71	2305	Compresa
COMUNE DI TIVOLI	71	2306	Compresa
COMUNE DI TIVOLI	71	2308	Compresa
COMUNE DI TIVOLI	71	2310	Compresa
COMUNE DI TIVOLI	71	2312	Compresa
COMUNE DI TIVOLI	71	2314	Compresa
COMUNE DI TIVOLI	71	2316	Compresa
COMUNE DI TIVOLI	71	2318	Compresa
COMUNE DI TIVOLI	71	2320	Compresa
COMUNE DI TIVOLI	71	2323	Compresa
COMUNE DI TIVOLI	71	2324	Compresa
COMUNE DI TIVOLI	71	2326	Compresa
COMUNE DI TIVOLI	71	2352	Compresa
COMUNE DI TIVOLI	71	2457	Compresa
COMUNE DI TIVOLI	71	2465	Compresa
COMUNE DI TIVOLI	71	2486	Compresa
COMUNE DI TIVOLI	71	2502	Compresa
COMUNE DI TIVOLI	71	2504	Compresa
COMUNE DI TIVOLI	71	2528	Compresa
COMUNE DI TIVOLI	71	2529	Compresa
COMUNE DI TIVOLI	71	2530	Compresa
COMUNE DI TIVOLI	71	2532	Compresa
COMUNE DI TIVOLI	71	2534	Compresa
COMUNE DI TIVOLI	71	2536	Compresa
COMUNE DI TIVOLI	71	2538	Compresa
COMUNE DI TIVOLI	71	2540	Compresa
COMUNE DI TIVOLI	71	2619	Compresa
COMUNE DI TIVOLI	71	2620	Compresa
COMUNE DI TIVOLI	71	2626	Compresa
COMUNE DI TIVOLI	73	5	Compresa
COMUNE DI TIVOLI	73	12	Compresa
COMUNE DI TIVOLI	73	19	Compresa
COMUNE DI TIVOLI	73	21	Compresa
COMUNE DI TIVOLI	73	23	Compresa
COMUNE DI TIVOLI	73	25	Compresa
COMUNE DI TIVOLI	73	26	Compresa
COMUNE DI TIVOLI	73	47	Compresa
COMUNE DI TIVOLI	73	222	Compresa
COMUNE DI TIVOLI	73	287	Compresa
COMUNE DI TIVOLI	73	289	Compresa
COMUNE DI TIVOLI	73	315	Compresa
COMUNE DI TIVOLI	73	323	Compresa
COMUNE DI TIVOLI	73	325	Compresa
COMUNE DI TIVOLI	73	326	Compresa
COMUNE DI TIVOLI	73	382	Compresa



Riferimento Area	FOGLIO	PARTICELLE	Area TFUE (art.107.3 lett. C)
COMUNE DI TIVOLI	73	438	Compresa
COMUNE DI TIVOLI	73	441	Compresa
COMUNE DI TIVOLI	73	442	Compresa
COMUNE DI TIVOLI	73	443	Compresa
COMUNE DI TIVOLI	73	559	Compresa
COMUNE DI TIVOLI	73	560	Compresa
COMUNE DI TIVOLI	73	561	Compresa
COMUNE DI TIVOLI	73	562	Compresa
COMUNE DI TIVOLI	73	564	Compresa
COMUNE DI TIVOLI	73	741	Compresa
COMUNE DI TIVOLI	73	744	Compresa
COMUNE DI TIVOLI	73	762	Compresa
COMUNE DI TIVOLI	74	190	Compresa
COMUNE DI TIVOLI	74	193	Compresa
COMUNE DI TIVOLI	74	472	Compresa
COMUNE DI TIVOLI	75	4	Compresa
COMUNE DI TIVOLI	75	150	Compresa
COMUNE DI TIVOLI	75	156	Compresa
COMUNE DI TIVOLI	75	300	Compresa
COMUNE DI TIVOLI	75	656	Compresa
COMUNE DI TIVOLI	75	693	Compresa
COMUNE DI TIVOLI	75	694	Compresa
COMUNE DI TIVOLI	77	28	Compresa
COMUNE DI TIVOLI	77	40	Compresa
COMUNE DI TIVOLI	77	58	Compresa
COMUNE DI TIVOLI	77	59	Compresa
COMUNE DI TIVOLI	77	62	Compresa
COMUNE DI TIVOLI	77	63	Compresa
COMUNE DI TIVOLI	77	64	Compresa
COMUNE DI TIVOLI	77	65	Compresa
COMUNE DI TIVOLI	77	66	Compresa
COMUNE DI TIVOLI	77	67	Compresa
COMUNE DI TIVOLI	77	68	Compresa
COMUNE DI TIVOLI	77	69	Compresa
COMUNE DI TIVOLI	77	70	Compresa
COMUNE DI TIVOLI	77	71	Compresa
COMUNE DI TIVOLI	77	74	Compresa
COMUNE DI TIVOLI	77	76	Compresa
COMUNE DI TIVOLI	77	79	Compresa
COMUNE DI TIVOLI	77	80	Compresa
COMUNE DI TIVOLI	77	81	Compresa
COMUNE DI TIVOLI	77	82	Compresa
COMUNE DI TIVOLI	77	83	Compresa
COMUNE DI TIVOLI	77	84	Compresa
COMUNE DI TIVOLI	77	85	Compresa
COMUNE DI TIVOLI	77	86	Compresa
COMUNE DI TIVOLI	77	100	Compresa
COMUNE DI TIVOLI	77	102	Compresa
COMUNE DI TIVOLI	77	104	Compresa
COMUNE DI TIVOLI	77	105	Compresa
COMUNE DI TIVOLI	77	107	Compresa
COMUNE DI TIVOLI	77	109	Compresa
COMUNE DI TIVOLI	77	114	Compresa
COMUNE DI TIVOLI	77	128	Compresa
COMUNE DI TIVOLI	77	131	Compresa
COMUNE DI TIVOLI	77	144	Compresa
COMUNE DI TIVOLI	77	145	Compresa
COMUNE DI TIVOLI	77	148	Compresa
COMUNE DI TIVOLI	77	150	Compresa



Riferimento Area	FOGLIO	PARTICELLE	Area TFUE (art.107.3 lett. C)
COMUNE DI TIVOLI	77	157	Compresa
COMUNE DI TIVOLI	77	224	Compresa
COMUNE DI TIVOLI	77	259	Compresa
COMUNE DI TIVOLI	77	288	Compresa
COMUNE DI TIVOLI	77	322	Compresa
COMUNE DI TIVOLI	77	323	Compresa
COMUNE DI TIVOLI	77	348	Compresa
COMUNE DI TIVOLI	77	349	Compresa
COMUNE DI TIVOLI	77	350	Compresa
COMUNE DI TIVOLI	77	361	Compresa
COMUNE DI TIVOLI	77	362	Compresa
COMUNE DI TIVOLI	77	365	Compresa
COMUNE DI TIVOLI	77	372	Compresa
COMUNE DI TIVOLI	77	379	Compresa
COMUNE DI TIVOLI	77	386	Compresa
COMUNE DI TIVOLI	77	387	Compresa
COMUNE DI TIVOLI	77	388	Compresa
COMUNE DI TIVOLI	77	389	Compresa
COMUNE DI TIVOLI	77	390	Compresa
COMUNE DI TIVOLI	77	391	Compresa
COMUNE DI TIVOLI	77	392	Compresa
COMUNE DI TIVOLI	77	394	Compresa
COMUNE DI TIVOLI	77	397	Compresa
COMUNE DI TIVOLI	77	412	Compresa
COMUNE DI TIVOLI	77	415	Compresa
COMUNE DI TIVOLI	77	420	Compresa
COMUNE DI TIVOLI	77	432	Compresa
COMUNE DI TIVOLI	77	436	Compresa
COMUNE DI TIVOLI	77	437	Compresa
COMUNE DI TIVOLI	77	441	Compresa
COMUNE DI TIVOLI	77	444	Compresa
COMUNE DI TIVOLI	77	446	Compresa
COMUNE DI TIVOLI	77	447	Compresa
COMUNE DI TIVOLI	77	448	Compresa
COMUNE DI TIVOLI	77	451	Compresa
COMUNE DI TIVOLI	77	452	Compresa
COMUNE DI TIVOLI	77	463	Compresa
COMUNE DI TIVOLI	77	465	Compresa
COMUNE DI TIVOLI	77	466	Compresa
COMUNE DI TIVOLI	77	471	Compresa
COMUNE DI TIVOLI	77	472	Compresa
COMUNE DI TIVOLI	77	474	Compresa
COMUNE DI TIVOLI	77	475	Compresa
COMUNE DI TIVOLI	77	476	Compresa
COMUNE DI TIVOLI	77	478	Compresa
COMUNE DI TIVOLI	77	480	Compresa
COMUNE DI TIVOLI	77	481	Compresa
COMUNE DI TIVOLI	77	482	Compresa
COMUNE DI TIVOLI	77	483	Compresa
COMUNE DI TIVOLI	77	489	Compresa
COMUNE DI TIVOLI	77	490	Compresa
COMUNE DI TIVOLI	77	491	Compresa
COMUNE DI TIVOLI	77	492	Compresa
COMUNE DI TIVOLI	77	493	Compresa
COMUNE DI TIVOLI	77	495	Compresa
COMUNE DI TIVOLI	77	496	Compresa
COMUNE DI TIVOLI	77	505	Compresa
COMUNE DI TIVOLI	77	506	Compresa
COMUNE DI TIVOLI	77	507	Compresa



Riferimento Area	FOGLIO	PARTICELLE	Area TFUE (art.107.3 lett. C)
COMUNE DI TIVOLI	77	517	Compresa
COMUNE DI TIVOLI	77	518	Compresa
COMUNE DI TIVOLI	77	519	Compresa
COMUNE DI TIVOLI	77	521	Compresa
COMUNE DI TIVOLI	77	522	Compresa
COMUNE DI TIVOLI	77	524	Compresa
COMUNE DI TIVOLI	77	525	Compresa
COMUNE DI TIVOLI	77	526	Compresa
COMUNE DI TIVOLI	77	529	Compresa
COMUNE DI TIVOLI	77	531	Compresa
COMUNE DI TIVOLI	77	533	Compresa
COMUNE DI TIVOLI	77	534	Compresa
COMUNE DI TIVOLI	77	535	Compresa
COMUNE DI TIVOLI	77	539	Compresa
COMUNE DI TIVOLI	77	540	Compresa
COMUNE DI TIVOLI	77	541	Compresa
COMUNE DI TIVOLI	77	542	Compresa
COMUNE DI TIVOLI	77	543	Compresa
COMUNE DI TIVOLI	77	544	Compresa
COMUNE DI TIVOLI	77	546	Compresa
COMUNE DI TIVOLI	77	559	Compresa
COMUNE DI TIVOLI	77	572	Compresa
COMUNE DI TIVOLI	77	573	Compresa
COMUNE DI TIVOLI	77	574	Compresa
COMUNE DI TIVOLI	77	584	Compresa
COMUNE DI TIVOLI	77	604	Compresa
COMUNE DI TIVOLI	77	605	Compresa
COMUNE DI TIVOLI	77	606	Compresa
COMUNE DI TIVOLI	77	607	Compresa
COMUNE DI TIVOLI	77	608	Compresa
COMUNE DI TIVOLI	77	616	Compresa
COMUNE DI TIVOLI	77	871	Compresa
COMUNE DI TIVOLI	77	872	Compresa
COMUNE DI TIVOLI	77	873	Compresa
COMUNE DI TIVOLI	77	874	Compresa
COMUNE DI TIVOLI	77	879	Compresa
COMUNE DI TIVOLI	81	4	Compresa
COMUNE DI TIVOLI	81	84	Compresa
COMUNE DI TIVOLI	82	1	Compresa
COMUNE DI TIVOLI	82	3	Compresa
COMUNE DI TIVOLI	82	4	Compresa
COMUNE DI TIVOLI	82	9	Compresa
COMUNE DI TIVOLI	82	84	Compresa
COMUNE DI TIVOLI	82	85	Compresa
COMUNE DI TIVOLI	82	99	Compresa
COMUNE DI TIVOLI	82	136	Compresa
COMUNE DI TIVOLI	82	137	Compresa
COMUNE DI TIVOLI	82	138	Compresa
COMUNE DI TIVOLI	82	140	Compresa
COMUNE DI TIVOLI	82	143	Compresa
COMUNE DI TIVOLI	82	146	Compresa
COMUNE DI TIVOLI	82	161	Compresa
COMUNE DI TIVOLI	82	263	Compresa
COMUNE DI TIVOLI	82	328	Compresa
COMUNE DI TIVOLI	82	346	Compresa
COMUNE DI TIVOLI	82	602	Compresa
COMUNE DI TIVOLI	82	606	Compresa
COMUNE DI TIVOLI	82	689	Compresa
COMUNE DI TIVOLI	82	711	Compresa



Riferimento Area	FOGLIO	PARTICELLE	Area TFUE (art.107.3 lett. C)
COMUNE DI TIVOLI	82	722	Compresa
COMUNE DI TIVOLI	82	723	Compresa
COMUNE DI TIVOLI	82	747	Compresa
COMUNE DI TIVOLI	82	759	Compresa
COMUNE DI TIVOLI	82	762	Compresa
COMUNE DI TIVOLI	82	763	Compresa
COMUNE DI TIVOLI	82	764	Compresa
COMUNE DI TIVOLI	82	773	Compresa
COMUNE DI TIVOLI	82	817	Compresa
COMUNE DI TIVOLI	82	818	Compresa
COMUNE DI TIVOLI	82	825	Compresa
COMUNE DI TIVOLI	82	826	Compresa
COMUNE DI TIVOLI	82	827	Compresa
COMUNE DI TIVOLI	82	832	Compresa
COMUNE DI TIVOLI	82	833	Compresa
COMUNE DI TIVOLI	82	835	Compresa
COMUNE DI TIVOLI	82	836	Compresa
COMUNE DI TIVOLI	82	837	Compresa
COMUNE DI TIVOLI	82	838	Compresa
COMUNE DI TIVOLI	82	839	Compresa
COMUNE DI TIVOLI	82	840	Compresa
COMUNE DI TIVOLI	82	852	Compresa
COMUNE DI TIVOLI	82	895	Compresa
COMUNE DI TIVOLI	82	896	Compresa
COMUNE DI TIVOLI	82	897	Compresa
COMUNE DI TIVOLI	82	898	Compresa
COMUNE DI TIVOLI	82	899	Compresa
COMUNE DI TIVOLI	82	900	Compresa
COMUNE DI TIVOLI	82	901	Compresa
COMUNE DI TIVOLI	82	902	Compresa
COMUNE DI TIVOLI	82	913	Compresa
COMUNE DI TIVOLI	82	914	Compresa
COMUNE DI TIVOLI	82	915	Compresa
COMUNE DI TIVOLI	82	916	Compresa
COMUNE DI TIVOLI	82	917	Compresa
COMUNE DI TIVOLI	82	931	Compresa
COMUNE DI TIVOLI	82	932	Compresa
COMUNE DI TIVOLI	82	933	Compresa
COMUNE DI TIVOLI	82	934	Compresa
COMUNE DI TIVOLI	82	943	Compresa
COMUNE DI TIVOLI	82	945	Compresa
COMUNE DI TIVOLI	82	947	Compresa
COMUNE DI TIVOLI	82	948	Compresa
COMUNE DI TIVOLI	82	949	Compresa
COMUNE DI TIVOLI	82	950	Compresa
COMUNE DI TIVOLI	82	951	Compresa
COMUNE DI TIVOLI	82	954	Compresa
COMUNE DI TIVOLI	82	976	Compresa
COMUNE DI TIVOLI	82	977	Compresa
COMUNE DI TIVOLI	82	981	Compresa
COMUNE DI TIVOLI	82	983	Compresa
COMUNE DI TIVOLI	82	985	Compresa
COMUNE DI TIVOLI	82	987	Compresa
COMUNE DI TIVOLI	82	989	Compresa
COMUNE DI TIVOLI	82	990	Compresa
COMUNE DI TIVOLI	82	991	Compresa
COMUNE DI TIVOLI	82	992	Compresa
COMUNE DI TIVOLI	82	993	Compresa
COMUNE DI TIVOLI	82	994	Compresa



Riferimento Area	FOGLIO	PARTICELLE	Area TFUE (art.107.3 lett. C)
COMUNE DI TIVOLI	82	995	Compresa
COMUNE DI TIVOLI	82	1021	Compresa
COMUNE DI TIVOLI	82	1022	Compresa
COMUNE DI TIVOLI	82	1062	Compresa
COMUNE DI TIVOLI	82	1083	Compresa
COMUNE DI TIVOLI	82	1089	Compresa
COMUNE DI TIVOLI	82	1105	Compresa
COMUNE DI TIVOLI	82	1106	Compresa
COMUNE DI TIVOLI	82	1107	Compresa
COMUNE DI TIVOLI	82	1108	Compresa
COMUNE DI TIVOLI	82	1119	Compresa
COMUNE DI TIVOLI	82	1120	Compresa
COMUNE DI TIVOLI	82	1121	Compresa
COMUNE DI TIVOLI	82	1122	Compresa
COMUNE DI TIVOLI	82	1127	Compresa
COMUNE DI TIVOLI	82	1128	Compresa
COMUNE DI TIVOLI	82	1129	Compresa
COMUNE DI TIVOLI	82	1130	Compresa
COMUNE DI TIVOLI	82	1131	Compresa
COMUNE DI TIVOLI	82	1136	Compresa
COMUNE DI TIVOLI	82	1137	Compresa
COMUNE DI TIVOLI	82	1144	Compresa
COMUNE DI TIVOLI	82	1158	Compresa
COMUNE DI TIVOLI	82	1199	Compresa
COMUNE DI TIVOLI	82	1200	Compresa
COMUNE DI TIVOLI	82	1201	Compresa
COMUNE DI TIVOLI	82	1202	Compresa
COMUNE DI TIVOLI	83	208	Compresa
COMUNE DI TIVOLI	83	213	Compresa



## 62. Comune di Velletri

Riferimento Area	FOGLIO	PARTICELLE	Area TFUE (art.107.3 lett. C)
ZONA D SOTTOZONA D1	116	296	Non Compresa
ZONA D SOTTOZONA D1	111	760	Non Compresa
ZONA D SOTTOZONA D1	110	1242	Non Compresa
ZONA D SOTTOZONA D1	110	1243	Non Compresa
ZONA D SOTTOZONA D1	123	155	Non Compresa
ZONA D SOTTOZONA D1	99	233	Non Compresa
ZONA D SOTTOZONA D1	99	242	Non Compresa
ZONA D SOTTOZONA D1	99	577	Non Compresa
ZONA D SOTTOZONA D1	99	584	Non Compresa
ZONA D SOTTOZONA D1	99	585	Non Compresa
ZONA D SOTTOZONA D1	99	586	Non Compresa
ZONA D SOTTOZONA D1	99	624	Non Compresa
ZONA D SOTTOZONA D1	99	625	Non Compresa
ZONA D SOTTOZONA D1	99	626	Non Compresa
ZONA D SOTTOZONA D1	99	627	Non Compresa
ZONA D SOTTOZONA D1	99	628	Non Compresa
ZONA D SOTTOZONA D1	99	629	Non Compresa
ZONA D SOTTOZONA D1	99	630	Non Compresa
ZONA D SOTTOZONA D1	99	631	Non Compresa
ZONA D SOTTOZONA D1	99	632	Non Compresa
ZONA D SOTTOZONA D1	99	633	Non Compresa
ZONA D SOTTOZONA D1	99	634	Non Compresa
ZONA D SOTTOZONA D1	99	635	Non Compresa
ZONA D SOTTOZONA D1	99	750	Non Compresa
ZONA D SOTTOZONA D1	100	1072	Non Compresa
ZONA D SOTTOZONA D1	110	1129	Non Compresa
ZONA D SOTTOZONA D1	88	601	Non Compresa
ZONA D SOTTOZONA D1	88	602	Non Compresa
ZONA D SOTTOZONA D1	88	787	Non Compresa
ZONA D SOTTOZONA D1	88	790	Non Compresa
ZONA D SOTTOZONA D1	88	793	Non Compresa
ZONA D SOTTOZONA D1	88	794	Non Compresa
ZONA D SOTTOZONA D1	88	796	Non Compresa
ZONA D SOTTOZONA D1	88	807	Non Compresa
ZONA D SOTTOZONA D1	88	808	Non Compresa
ZONA D SOTTOZONA D1	88	820	Non Compresa
ZONA D SOTTOZONA D1	88	825	Non Compresa
ZONA D SOTTOZONA D1	88	831	Non Compresa
ZONA D SOTTOZONA D1	88	832	Non Compresa
ZONA D SOTTOZONA D1	88	841	Non Compresa
ZONA D SOTTOZONA D1	88	842	Non Compresa
ZONA D SOTTOZONA D1	116	294	Non Compresa
ZONA D SOTTOZONA D1	116	14	Non Compresa
ZONA D SOTTOZONA D1	116	169	Non Compresa
ZONA D SOTTOZONA D1	114	796	Non Compresa
ZONA D SOTTOZONA D1	97	303	Non Compresa
ZONA D SOTTOZONA D1	116	23	Non Compresa
ZONA D SOTTOZONA D1	116	269	Non Compresa
ZONA D SOTTOZONA D1	116	404	Non Compresa
ZONA D SOTTOZONA D1	100	13	Non Compresa
ZONA D SOTTOZONA D1	100	2	Non Compresa
ZONA D SOTTOZONA D1	100	3	Non Compresa
ZONA D SOTTOZONA D1	100	4	Non Compresa
ZONA D SOTTOZONA D1	100	444	Non Compresa
ZONA D SOTTOZONA D1	100	445	Non Compresa



Riferimento Area	FOGLIO	PARTICELLE	Area TFUE (art.107.3 lett. C)
ZONA D SOTTOZONA D1	100	446	Non Compresa
ZONA D SOTTOZONA D1	100	606	Non Compresa
ZONA D SOTTOZONA D1	100	725	Non Compresa
ZONA D SOTTOZONA D1	100	734	Non Compresa
ZONA D SOTTOZONA D1	100	778	Non Compresa
ZONA D SOTTOZONA D1	100	X6	Non Compresa
ZONA D SOTTOZONA D1	100	10	Non Compresa
ZONA D SOTTOZONA D1	100	926	Non Compresa
ZONA D SOTTOZONA D1	100	362	Non Compresa
ZONA D SOTTOZONA D1	100	46	Non Compresa
ZONA D SOTTOZONA D1	87	876	Non Compresa
ZONA D SOTTOZONA D1	87	925	Non Compresa
ZONA D SOTTOZONA D1	87	926	Non Compresa
ZONA D SOTTOZONA D1	100	238	Non Compresa
ZONA D SOTTOZONA D1	99	395	Non Compresa
ZONA D SOTTOZONA D1	99	397	Non Compresa
ZONA D SOTTOZONA D1	99	494	Non Compresa
ZONA D SOTTOZONA D1	99	550	Non Compresa
ZONA D SOTTOZONA D1	99	578	Non Compresa
ZONA D SOTTOZONA D1	99	579	Non Compresa
ZONA D SOTTOZONA D1	99	580	Non Compresa
ZONA D SOTTOZONA D1	99	643	Non Compresa
ZONA D SOTTOZONA D1	99	699	Non Compresa
ZONA D SOTTOZONA D1	99	701	Non Compresa
ZONA D SOTTOZONA D1	99	703	Non Compresa
ZONA D SOTTOZONA D1	99	741	Non Compresa
ZONA D SOTTOZONA D1	99	98	Non Compresa
ZONA D SOTTOZONA D1	99	698	Non Compresa
ZONA D SOTTOZONA D1	99	641	Non Compresa
ZONA D SOTTOZONA D1	99	87	Non Compresa
ZONA D SOTTOZONA D1	111	726	Non Compresa
ZONA D SOTTOZONA D1	98	451	Non Compresa
ZONA D SOTTOZONA D1	108	481	Non Compresa
ZONA D SOTTOZONA D1	110	1252	Non Compresa
ZONA D SOTTOZONA D1	110	1361	Non Compresa
ZONA D SOTTOZONA D1	110	534	Non Compresa
ZONA D SOTTOZONA D1	111	224	Non Compresa
ZONA D SOTTOZONA D1	117	316	Non Compresa
ZONA D SOTTOZONA D1	114	407	Non Compresa
ZONA D SOTTOZONA D1	114	922	Non Compresa
ZONA D SOTTOZONA D1	114	548	Non Compresa
ZONA D SOTTOZONA D1	117	351	Non Compresa
ZONA D SOTTOZONA D1	117	550	Non Compresa
ZONA D SOTTOZONA D1	117	122	Non Compresa
ZONA D SOTTOZONA D1	125	672	Non Compresa
ZONA D SOTTOZONA D1	129	467	Non Compresa
ZONA D SOTTOZONA D1	129	673	Non Compresa
ZONA D SOTTOZONA D1	129	735	Non Compresa
ZONA D SOTTOZONA D1	129	736	Non Compresa
ZONA D SOTTOZONA D1	53	634	Non Compresa
ZONA D SOTTOZONA D1	53	641	Non Compresa
ZONA D SOTTOZONA D1	53	756	Non Compresa
ZONA D SOTTOZONA D1	53	757	Non Compresa
ZONA D SOTTOZONA D1	51	633	Non Compresa
ZONA D SOTTOZONA D1	51	1496	Non Compresa
ZONA D SOTTOZONA D1	51	1497	Non Compresa
ZONA D SOTTOZONA D1	51	2388	Non Compresa
ZONA D SOTTOZONA D1	51	2391	Non Compresa
ZONA D SOTTOZONA D1	51	2393	Non Compresa



Riferimento Area	FOGLIO	PARTICELLE	Area TFUE (art.107.3 lett. C)
ZONA D SOTTOZONA D1	68	1036	Non Compresa
ZONA D SOTTOZONA D1	68	1037	Non Compresa
ZONA D SOTTOZONA D1	68	1038	Non Compresa
ZONA D SOTTOZONA D1	68	1039	Non Compresa
ZONA D SOTTOZONA D1	68	1049	Non Compresa
ZONA D SOTTOZONA D1	68	1050	Non Compresa
ZONA D SOTTOZONA D1	68	734	Non Compresa
ZONA D SOTTOZONA D1	68	968	Non Compresa
ZONA D SOTTOZONA D1	68	971	Non Compresa
ZONA D SOTTOZONA D1	68	974	Non Compresa
ZONA D SOTTOZONA D1	68	976	Non Compresa
ZONA D SOTTOZONA D1	68	967	Non Compresa
ZONA D SOTTOZONA D1	68	973	Non Compresa
ZONA D SOTTOZONA D1	68	975	Non Compresa
ZONA D SOTTOZONA D1	68	1024	Non Compresa
ZONA D SOTTOZONA D1	68	891	Non Compresa
ZONA D SOTTOZONA D1	49	1771	Non Compresa
ZONA D SOTTOZONA D1	49	2847	Non Compresa
ZONA D SOTTOZONA D1	49	2848	Non Compresa
ZONA D SOTTOZONA D1	49	3217	Non Compresa
ZONA D SOTTOZONA D1	49	3218	Non Compresa
ZONA D SOTTOZONA D1	53	17	Non Compresa
ZONA D SOTTOZONA D1	79	204	Non Compresa
ZONA D SOTTOZONA D1	79	359	Non Compresa
ZONA D SOTTOZONA D1	79	467	Non Compresa
ZONA D SOTTOZONA D1	79	631	Non Compresa
ZONA D SOTTOZONA D1	79	745	Non Compresa
ZONA D SOTTOZONA D1	79	746	Non Compresa
ZONA D SOTTOZONA D1	79	898	Non Compresa
ZONA D SOTTOZONA D1	79	960	Non Compresa
ZONA D SOTTOZONA D1	79	961	Non Compresa
ZONA D SOTTOZONA D1	79	899	Non Compresa
ZONA D SOTTOZONA D1	68	247	Non Compresa
ZONA D SOTTOZONA D1	68	376	Non Compresa
ZONA D SOTTOZONA D1	68	401	Non Compresa
ZONA D SOTTOZONA D1	68	869	Non Compresa
ZONA D SOTTOZONA D1	68	871	Non Compresa
ZONA D SOTTOZONA D1	49	1510	Non Compresa
ZONA D SOTTOZONA D1	49	1511	Non Compresa
ZONA D SOTTOZONA D1	49	1947	Non Compresa
ZONA D SOTTOZONA D1	49	592	Non Compresa
ZONA D SOTTOZONA D1	49	593	Non Compresa
ZONA D SOTTOZONA D1	81	1157	Non Compresa
ZONA D SOTTOZONA D1	81	411	Non Compresa
ZONA D SOTTOZONA D1	81	635	Non Compresa
ZONA D SOTTOZONA D1	81	636	Non Compresa
ZONA D SOTTOZONA D1	81	686	Non Compresa
ZONA D SOTTOZONA D1	81	858	Non Compresa
ZONA D SOTTOZONA D1	81	859	Non Compresa
ZONA D SOTTOZONA D1	51	1663	Non Compresa
ZONA D SOTTOZONA D1	51	2498	Non Compresa
ZONA D SOTTOZONA D1	51	2499	Non Compresa
ZONA D SOTTOZONA D1	51	2500	Non Compresa
ZONA D SOTTOZONA D1	51	2501	Non Compresa
ZONA D SOTTOZONA D1	51	2502	Non Compresa
ZONA D SOTTOZONA D1	51	2528	Non Compresa
ZONA D SOTTOZONA D1	51	2527	Non Compresa
ZONA D SOTTOZONA D1	61	1004	Non Compresa
ZONA D SOTTOZONA D1	61	1157	Non Compresa



Riferimento Area	FOGLIO	PARTICELLE	Area TFUE (art.107.3 lett. C)
ZONA D SOTTOZONA D1	61	486	Non Compresa
ZONA D SOTTOZONA D1	61	487	Non Compresa
ZONA D SOTTOZONA D1	61	885	Non Compresa
ZONA D SOTTOZONA D1	61	972	Non Compresa
ZONA D SOTTOZONA D1	61	973	Non Compresa
ZONA D SOTTOZONA D1	61	974	Non Compresa
ZONA D SOTTOZONA D1	61	975	Non Compresa
ZONA D SOTTOZONA D1	61	976	Non Compresa
ZONA D SOTTOZONA D1	61	977	Non Compresa
ZONA D SOTTOZONA D1	61	978	Non Compresa
ZONA D SOTTOZONA D1	68	1122	Non Compresa
ZONA D SOTTOZONA D1	68	1123	Non Compresa
ZONA D SOTTOZONA D1	68	372	Non Compresa
ZONA D SOTTOZONA D1	68	416	Non Compresa
ZONA D SOTTOZONA D1	68	430	Non Compresa
ZONA D SOTTOZONA D1	68	45	Non Compresa
ZONA D SOTTOZONA D1	68	616	Non Compresa
ZONA D SOTTOZONA D1	79	237	Non Compresa
ZONA D SOTTOZONA D1	79	629	Non Compresa
ZONA D SOTTOZONA D1	79	630	Non Compresa
ZONA D SOTTOZONA D1	79	829	Non Compresa
ZONA D SOTTOZONA D1	79	958	Non Compresa
ZONA D SOTTOZONA D1	79	959	Non Compresa
ZONA D SOTTOZONA D1	139	121	Non Compresa
ZONA D SOTTOZONA D1	139	139	Non Compresa
ZONA D SOTTOZONA D1	139	230	Non Compresa
ZONA D SOTTOZONA D1	139	281	Non Compresa
ZONA D SOTTOZONA D1	139	288	Non Compresa
ZONA D SOTTOZONA D1	139	295	Non Compresa
ZONA D SOTTOZONA D1	139	334	Non Compresa
ZONA D SOTTOZONA D1	139	380	Non Compresa
ZONA D SOTTOZONA D1	139	654	Non Compresa
ZONA D SOTTOZONA D1	139	746	Non Compresa
ZONA D SOTTOZONA D1	139	808	Non Compresa
ZONA D SOTTOZONA D1	139	809	Non Compresa
ZONA D SOTTOZONA D1	139	816	Non Compresa
ZONA D SOTTOZONA D1	139	859	Non Compresa
ZONA D SOTTOZONA D1	139	860	Non Compresa
ZONA D SOTTOZONA D1	139	861	Non Compresa
ZONA D SOTTOZONA D1	139	863	Non Compresa
ZONA D SOTTOZONA D1	139	864	Non Compresa
ZONA D SOTTOZONA D1	139	865	Non Compresa
ZONA D SOTTOZONA D1	139	231	Non Compresa
ZONA D SOTTOZONA D1	111	768	Non Compresa
ZONA D SOTTOZONA D1	111	769	Non Compresa
ZONA D SOTTOZONA D1	111	770	Non Compresa
ZONA D SOTTOZONA D1	111	815	Non Compresa
ZONA D SOTTOZONA D1	111	816	Non Compresa
ZONA D SOTTOZONA D1	85	1103	Non Compresa
ZONA D SOTTOZONA D1	85	1111	Non Compresa
ZONA D SOTTOZONA D1	85	1118	Non Compresa
ZONA D SOTTOZONA D1	85	1286	Non Compresa
ZONA D SOTTOZONA D1	85	1288	Non Compresa
ZONA D SOTTOZONA D1	85	1290	Non Compresa
ZONA D SOTTOZONA D1	85	1294	Non Compresa
ZONA D SOTTOZONA D1	85	1295	Non Compresa
ZONA D SOTTOZONA D1	85	1456	Non Compresa
ZONA D SOTTOZONA D1	85	1291	Non Compresa
ZONA D SOTTOZONA D1	87	4107	Non Compresa



Riferimento Area	FOGLIO	PARTICELLE	Area TFUE (art.107.3 lett. C)
ZONA D SOTTOZONA D1	87	4108	Non Compresa
ZONA D SOTTOZONA D1	87	790	Non Compresa
ZONA D SOTTOZONA D1	87	791	Non Compresa
ZONA D SOTTOZONA D1	87	792	Non Compresa
ZONA D SOTTOZONA D1	87	934	Non Compresa
ZONA D SOTTOZONA D1	87	935	Non Compresa
ZONA D SOTTOZONA D1	85	473	Non Compresa
ZONA D SOTTOZONA D1	85	475	Non Compresa
ZONA D SOTTOZONA D1	85	482	Non Compresa
ZONA D SOTTOZONA D1	85	1327	Non Compresa
ZONA D SOTTOZONA D1	71	1079	Non Compresa
ZONA D SOTTOZONA D1	86	58	Non Compresa
ZONA D SOTTOZONA D1	86	690	Non Compresa
ZONA D SOTTOZONA D1	86	701	Non Compresa
ZONA D SOTTOZONA D1	86	703	Non Compresa
ZONA D SOTTOZONA D1	86	705	Non Compresa
ZONA D SOTTOZONA D1	86	829	Non Compresa
ZONA D SOTTOZONA D1	86	839	Non Compresa
ZONA D SOTTOZONA D1	86	842	Non Compresa
ZONA D SOTTOZONA D1	86	843	Non Compresa
ZONA D SOTTOZONA D1	86	946	Non Compresa
ZONA D SOTTOZONA D1	86	952	Non Compresa
ZONA D SOTTOZONA D1	86	977	Non Compresa
ZONA D SOTTOZONA D1	86	979	Non Compresa
ZONA D SOTTOZONA D1	86	980	Non Compresa
ZONA D SOTTOZONA D1	86	981	Non Compresa
ZONA D SOTTOZONA D1	86	982	Non Compresa
ZONA D SOTTOZONA D1	86	983	Non Compresa
ZONA D SOTTOZONA D1	86	709	Non Compresa
ZONA D SOTTOZONA D1	100	1386	Non Compresa
ZONA D SOTTOZONA D1	100	1387	Non Compresa
ZONA D SOTTOZONA D1	100	1388	Non Compresa
ZONA D SOTTOZONA D1	83	1109	Non Compresa
ZONA D SOTTOZONA D1	83	1486	Non Compresa
ZONA D SOTTOZONA D1	83	1487	Non Compresa
ZONA D SOTTOZONA D1	83	1531	Non Compresa
ZONA D SOTTOZONA D1	83	1532	Non Compresa
ZONA D SOTTOZONA D1	83	1533	Non Compresa
ZONA D SOTTOZONA D1	83	830	Non Compresa
ZONA D SOTTOZONA D1	83	831	Non Compresa
ZONA D SOTTOZONA D1	83	71	Non Compresa
ZONA D SOTTOZONA D1	83	1367	Non Compresa
ZONA D SOTTOZONA D1	83	1041	Non Compresa
ZONA D SOTTOZONA D1	83	1042	Non Compresa
ZONA D SOTTOZONA D1	83	1043	Non Compresa
ZONA D SOTTOZONA D1	83	1044	Non Compresa
ZONA D SOTTOZONA D1	83	1045	Non Compresa
ZONA D SOTTOZONA D1	83	1046	Non Compresa
ZONA D SOTTOZONA D1	83	1515	Non Compresa
ZONA D SOTTOZONA D1	83	1516	Non Compresa
ZONA D SOTTOZONA D1	83	1517	Non Compresa
ZONA D SOTTOZONA D1	83	1518	Non Compresa
ZONA D SOTTOZONA D1	83	1520	Non Compresa
ZONA D SOTTOZONA D1	83	705	Non Compresa
ZONA D SOTTOZONA D1	85	630	Non Compresa
ZONA D SOTTOZONA D1	85	631	Non Compresa
ZONA D SOTTOZONA D1	85	708	Non Compresa
ZONA D SOTTOZONA D1	85	709	Non Compresa
ZONA D SOTTOZONA D1	85	818	Non Compresa



Riferimento Area	FOGLIO	PARTICELLE	Area TFUE (art.107.3 lett. C)
ZONA D SOTTOZONA D1	85	1171	Non Compresa
ZONA D SOTTOZONA D1	22	1021	Non Compresa
ZONA D SOTTOZONA D1	22	1022	Non Compresa
ZONA D SOTTOZONA D1	22	1023	Non Compresa
ZONA D SOTTOZONA D1	22	1025	Non Compresa
ZONA D SOTTOZONA D1	22	1026	Non Compresa
ZONA D SOTTOZONA D1	22	1027	Non Compresa
ZONA D SOTTOZONA D1	64	1467	Non Compresa
ZONA D SOTTOZONA D1	64	1468	Non Compresa
ZONA D SOTTOZONA D1	64	1469	Non Compresa
ZONA D SOTTOZONA D1	64	897	Non Compresa
ZONA D SOTTOZONA D2	142	53	Non Compresa
ZONA D SOTTOZONA D2	142	61	Non Compresa
ZONA D SOTTOZONA D2	142	67	Non Compresa
ZONA D SOTTOZONA D2	142	68	Non Compresa
ZONA D SOTTOZONA D2	142	69	Non Compresa
ZONA D SOTTOZONA D2	142	71	Non Compresa
ZONA D SOTTOZONA D2	142	8	Non Compresa
ZONA D SOTTOZONA D2	142	85	Non Compresa
ZONA D SOTTOZONA D2	142	92	Non Compresa
ZONA D SOTTOZONA D2	142	16	Non Compresa
ZONA D SOTTOZONA D2	142	17	Non Compresa
ZONA D SOTTOZONA D2	142	20	Non Compresa
ZONA D SOTTOZONA D2	142	217	Non Compresa
ZONA D SOTTOZONA D2	142	219	Non Compresa
ZONA D SOTTOZONA D2	142	220	Non Compresa
ZONA D SOTTOZONA D2	142	221	Non Compresa
ZONA D SOTTOZONA D2	142	222	Non Compresa
ZONA D SOTTOZONA D2	142	223	Non Compresa
ZONA D SOTTOZONA D2	142	54	Non Compresa
ZONA D SOTTOZONA D2	142	56	Non Compresa
ZONA D SOTTOZONA D2	142	57	Non Compresa
ZONA D SOTTOZONA D2	142	58	Non Compresa
ZONA D SOTTOZONA D2	142	59	Non Compresa
ZONA D SOTTOZONA D2	142	74	Non Compresa
ZONA D SOTTOZONA D2	142	90	Non Compresa
ZONA D SOTTOZONA D2	143	180	Non Compresa
ZONA D SOTTOZONA D2	143	195	Non Compresa
ZONA D SOTTOZONA D2	143	226	Non Compresa
ZONA D SOTTOZONA D2	143	233	Non Compresa
ZONA D SOTTOZONA D2	143	235	Non Compresa



### 63. Comune di Villa Santa Lucia

Riferimento Area	FOGLIO	PARTICELLE	Area TFUE (art.107.3 lett. C)
COMUNE DI VILLA SANTA LUCIA	15	145	Compresa
COMUNE DI VILLA SANTA LUCIA	15	136	Compresa
COMUNE DI VILLA SANTA LUCIA	15	148	Compresa
COMUNE DI VILLA SANTA LUCIA	15	152	Compresa
COMUNE DI VILLA SANTA LUCIA	15	153	Compresa
COMUNE DI VILLA SANTA LUCIA	15	170	Compresa
COMUNE DI VILLA SANTA LUCIA	15	157	Compresa
COMUNE DI VILLA SANTA LUCIA	15	104	Compresa
COMUNE DI VILLA SANTA LUCIA	15	175	Compresa
COMUNE DI VILLA SANTA LUCIA	15	121	Compresa
COMUNE DI VILLA SANTA LUCIA	16	369	Compresa
COMUNE DI VILLA SANTA LUCIA	16	366	Compresa
COMUNE DI VILLA SANTA LUCIA	16	365	Compresa
COMUNE DI VILLA SANTA LUCIA	16	524	Compresa
COMUNE DI VILLA SANTA LUCIA	16	634	Compresa
COMUNE DI VILLA SANTA LUCIA	16	636	Compresa
COMUNE DI VILLA SANTA LUCIA	16	630	Compresa
COMUNE DI VILLA SANTA LUCIA	16	629	Compresa
COMUNE DI VILLA SANTA LUCIA	16	637	Compresa
COMUNE DI VILLA SANTA LUCIA	16	633	Compresa
COMUNE DI VILLA SANTA LUCIA	16	574	Compresa
COMUNE DI VILLA SANTA LUCIA	16	631	Compresa
COMUNE DI VILLA SANTA LUCIA	16	571	Compresa
COMUNE DI VILLA SANTA LUCIA	16	113	Compresa
COMUNE DI VILLA SANTA LUCIA	16	240	Compresa
COMUNE DI VILLA SANTA LUCIA	16	207	Compresa
COMUNE DI VILLA SANTA LUCIA	16	570	Compresa
COMUNE DI VILLA SANTA LUCIA	16	239	Compresa
COMUNE DI VILLA SANTA LUCIA	16	447	Compresa
COMUNE DI VILLA SANTA LUCIA	16	346	Compresa
COMUNE DI VILLA SANTA LUCIA	16	332	Compresa
COMUNE DI VILLA SANTA LUCIA	16	890	Compresa
COMUNE DI VILLA SANTA LUCIA	16	39	Compresa
COMUNE DI VILLA SANTA LUCIA	17	62	Compresa
COMUNE DI VILLA SANTA LUCIA	17	564	Compresa
COMUNE DI VILLA SANTA LUCIA	17	188	Compresa
COMUNE DI VILLA SANTA LUCIA	17	561	Compresa
COMUNE DI VILLA SANTA LUCIA	17	50	Compresa
COMUNE DI VILLA SANTA LUCIA	12	328	Compresa
COMUNE DI VILLA SANTA LUCIA	12	328	Compresa
COMUNE DI VILLA SANTA LUCIA	12	328	Compresa
COMUNE DI VILLA SANTA LUCIA	12	423	Compresa
COMUNE DI VILLA SANTA LUCIA	12	423	Compresa
COMUNE DI VILLA SANTA LUCIA	12	402	Compresa
COMUNE DI VILLA SANTA LUCIA	12	307	Compresa
COMUNE DI VILLA SANTA LUCIA	12	308	Compresa
COMUNE DI VILLA SANTA LUCIA	12	313	Compresa
COMUNE DI VILLA SANTA LUCIA	12	319	Compresa
COMUNE DI VILLA SANTA LUCIA	12	318	Compresa
COMUNE DI VILLA SANTA LUCIA	12	317	Compresa
COMUNE DI VILLA SANTA LUCIA	12	314	Compresa
COMUNE DI VILLA SANTA LUCIA	12	315	Compresa
COMUNE DI VILLA SANTA LUCIA	12	316	Compresa
COMUNE DI VILLA SANTA LUCIA	12	312	Compresa
COMUNE DI VILLA SANTA LUCIA	12	305	Compresa



Riferimento Area	FOGLIO	PARTICELLE	Area TFUE (art.107.3 lett. C)
COMUNE DI VILLA SANTA LUCIA	12	304	Compresa
COMUNE DI VILLA SANTA LUCIA	12	288	Compresa
COMUNE DI VILLA SANTA LUCIA	12	288	Compresa
COMUNE DI VILLA SANTA LUCIA	12	596	Compresa
COMUNE DI VILLA SANTA LUCIA	12	596	Compresa
COMUNE DI VILLA SANTA LUCIA	12	598	Compresa
COMUNE DI VILLA SANTA LUCIA	12	598	Compresa
COMUNE DI VILLA SANTA LUCIA	12	420	Compresa
COMUNE DI VILLA SANTA LUCIA	13	186	Compresa
COMUNE DI VILLA SANTA LUCIA	13	33	Compresa
COMUNE DI VILLA SANTA LUCIA	13	213	Compresa
COMUNE DI VILLA SANTA LUCIA	13	211	Compresa



## 64. Comune di Viterbo

RIFERIMENTO AREA	FOGLIO	PARTICELLE	Area TFUE (art.107.3 lett. C)
ACQUAROSSA	79	1000	Compresa
ACQUAROSSA	79	1001	Compresa
ACQUAROSSA	79	1003	Compresa
ACQUAROSSA	79	1004	Compresa
ACQUAROSSA	79	1005	Compresa
ACQUAROSSA	79	1006	Compresa
ACQUAROSSA	79	1017	Compresa
ACQUAROSSA	79	1018	Compresa
ACQUAROSSA	79	1019	Compresa
ACQUAROSSA	79	1021	Compresa
ACQUAROSSA	79	1022	Compresa
ACQUAROSSA	79	1023	Compresa
ACQUAROSSA	79	1027	Compresa
ACQUAROSSA	79	1029	Compresa
ACQUAROSSA	79	1031	Compresa
ACQUAROSSA	79	1033	Compresa
ACQUAROSSA	79	1034	Compresa
ACQUAROSSA	79	1036	Compresa
ACQUAROSSA	79	1038	Compresa
ACQUAROSSA	79	1039	Compresa
ACQUAROSSA	79	1040	Compresa
ACQUAROSSA	79	1041	Compresa
ACQUAROSSA	79	1042	Compresa
ACQUAROSSA	79	1044	Compresa
ACQUAROSSA	79	1046	Compresa
ACQUAROSSA	79	1047	Compresa
ACQUAROSSA	79	1048	Compresa
ACQUAROSSA	79	1049	Compresa
ACQUAROSSA	79	1050	Compresa
ACQUAROSSA	79	1051	Compresa
ACQUAROSSA	79	1054	Compresa
ACQUAROSSA	79	1058	Compresa
ACQUAROSSA	79	1059	Compresa
ACQUAROSSA	79	1060	Compresa
ACQUAROSSA	79	1062	Compresa
ACQUAROSSA	79	1063	Compresa
ACQUAROSSA	79	1065	Compresa
ACQUAROSSA	79	1066	Compresa
ACQUAROSSA	79	1067	Compresa
ACQUAROSSA	79	1068	Compresa
ACQUAROSSA	79	1069	Compresa
ACQUAROSSA	79	1070	Compresa
ACQUAROSSA	79	1071	Compresa
ACQUAROSSA	79	1072	Compresa
ACQUAROSSA	79	1073	Compresa
ACQUAROSSA	79	1074	Compresa
ACQUAROSSA	79	1075	Compresa
ACQUAROSSA	79	1076	Compresa
ACQUAROSSA	79	1077	Compresa
ACQUAROSSA	79	1078	Compresa
ACQUAROSSA	79	1079	Compresa
ACQUAROSSA	79	1080	Compresa
ACQUAROSSA	79	1081	Compresa
ACQUAROSSA	79	1082	Compresa
ACQUAROSSA	79	1083	Compresa



RIFERIMENTO AREA	FOGLIO	PARTICELLE	Area TFUE (art.107.3 lett. C)
ACQUAROSSA	79	1084	Compresa
ACQUAROSSA	79	1086	Compresa
ACQUAROSSA	79	1087	Compresa
ACQUAROSSA	79	1088	Compresa
ACQUAROSSA	79	1089	Compresa
ACQUAROSSA	79	1090	Compresa
ACQUAROSSA	79	1092	Compresa
ACQUAROSSA	79	1094	Compresa
ACQUAROSSA	79	1095	Compresa
ACQUAROSSA	79	1096	Compresa
ACQUAROSSA	79	1097	Compresa
ACQUAROSSA	79	1098	Compresa
ACQUAROSSA	79	1099	Compresa
ACQUAROSSA	79	1100	Compresa
ACQUAROSSA	79	1101	Compresa
ACQUAROSSA	79	1102	Compresa
ACQUAROSSA	79	1103	Compresa
ACQUAROSSA	79	1104	Compresa
ACQUAROSSA	79	1105	Compresa
ACQUAROSSA	79	1106	Compresa
ACQUAROSSA	79	1107	Compresa
ACQUAROSSA	79	1108	Compresa
ACQUAROSSA	79	1109	Compresa
ACQUAROSSA	79	1111	Compresa
ACQUAROSSA	79	1112	Compresa
ACQUAROSSA	79	1113	Compresa
ACQUAROSSA	79	1114	Compresa
ACQUAROSSA	79	1115	Compresa
ACQUAROSSA	79	1116	Compresa
ACQUAROSSA	79	1117	Compresa
ACQUAROSSA	79	1118	Compresa
ACQUAROSSA	79	1119	Compresa
ACQUAROSSA	79	1120	Compresa
ACQUAROSSA	79	1121	Compresa
ACQUAROSSA	79	1122	Compresa
ACQUAROSSA	79	1123	Compresa
ACQUAROSSA	79	1124	Compresa
ACQUAROSSA	79	1125	Compresa
ACQUAROSSA	79	1126	Compresa
ACQUAROSSA	79	1127	Compresa
ACQUAROSSA	79	1128	Compresa
ACQUAROSSA	79	1130	Compresa
ACQUAROSSA	79	1131	Compresa
ACQUAROSSA	79	1132	Compresa
ACQUAROSSA	79	1133	Compresa
ACQUAROSSA	79	1134	Compresa
ACQUAROSSA	79	1135	Compresa
ACQUAROSSA	79	1136	Compresa
ACQUAROSSA	79	1137	Compresa
ACQUAROSSA	79	1138	Compresa
ACQUAROSSA	79	1139	Compresa
ACQUAROSSA	79	1140	Compresa
ACQUAROSSA	79	1141	Compresa
ACQUAROSSA	79	1142	Compresa
ACQUAROSSA	79	1143	Compresa
ACQUAROSSA	79	1144	Compresa
ACQUAROSSA	79	1145	Compresa
ACQUAROSSA	79	1146	Compresa
ACQUAROSSA	79	1147	Compresa



RIFERIMENTO AREA	FOGLIO	PARTICELLE	Area TFUE (art.107.3 lett. C)
ACQUAROSSA	79	1148	Compresa
ACQUAROSSA	79	1157	Compresa
ACQUAROSSA	79	1158	Compresa
ACQUAROSSA	79	1195	Compresa
ACQUAROSSA	79	1196	Compresa
ACQUAROSSA	79	1198	Compresa
ACQUAROSSA	79	1199	Compresa
ACQUAROSSA	79	1200	Compresa
ACQUAROSSA	79	1201	Compresa
ACQUAROSSA	79	1202	Compresa
ACQUAROSSA	79	1203	Compresa
ACQUAROSSA	79	1204	Compresa
ACQUAROSSA	79	1209	Compresa
ACQUAROSSA	79	1210	Compresa
ACQUAROSSA	79	1211	Compresa
ACQUAROSSA	79	1212	Compresa
ACQUAROSSA	79	1216	Compresa
ACQUAROSSA	79	1218	Compresa
ACQUAROSSA	79	1246	Compresa
ACQUAROSSA	79	1247	Compresa
ACQUAROSSA	79	1248	Compresa
ACQUAROSSA	79	1249	Compresa
ACQUAROSSA	79	1250	Compresa
ACQUAROSSA	79	1251	Compresa
ACQUAROSSA	79	1252	Compresa
ACQUAROSSA	79	1255	Compresa
ACQUAROSSA	79	1265	Compresa
ACQUAROSSA	79	1328	Compresa
ACQUAROSSA	79	1329	Compresa
ACQUAROSSA	79	1332	Compresa
ACQUAROSSA	79	1333	Compresa
ACQUAROSSA	79	1334	Compresa
ACQUAROSSA	79	1336	Compresa
ACQUAROSSA	79	1338	Compresa
ACQUAROSSA	79	1339	Compresa
ACQUAROSSA	79	1340	Compresa
ACQUAROSSA	79	1341	Compresa
ACQUAROSSA	79	1343	Compresa
ACQUAROSSA	79	136	Compresa
ACQUAROSSA	79	137	Compresa
ACQUAROSSA	79	142	Compresa
ACQUAROSSA	79	155	Compresa
ACQUAROSSA	79	162	Compresa
ACQUAROSSA	79	163	Compresa
ACQUAROSSA	79	170	Compresa
ACQUAROSSA	79	175	Compresa
ACQUAROSSA	79	178	Compresa
ACQUAROSSA	79	179	Compresa
ACQUAROSSA	79	180	Compresa
ACQUAROSSA	79	188	Compresa
ACQUAROSSA	79	201	Compresa
ACQUAROSSA	79	202	Compresa
ACQUAROSSA	79	204	Compresa
ACQUAROSSA	79	207	Compresa
ACQUAROSSA	79	222	Compresa
ACQUAROSSA	79	429	Compresa
ACQUAROSSA	79	431	Compresa
ACQUAROSSA	79	438	Compresa
ACQUAROSSA	79	440	Compresa



RIFERIMENTO AREA	FOGLIO	PARTICELLE	Area TFUE (art.107.3 lett. C)
ACQUAROSSA	79	442	Compresa
ACQUAROSSA	79	450	Compresa
ACQUAROSSA	79	46	Compresa
ACQUAROSSA	79	462	Compresa
ACQUAROSSA	79	476	Compresa
ACQUAROSSA	79	479	Compresa
ACQUAROSSA	79	484	Compresa
ACQUAROSSA	79	485	Compresa
ACQUAROSSA	79	487	Compresa
ACQUAROSSA	79	488	Compresa
ACQUAROSSA	79	489	Compresa
ACQUAROSSA	79	491	Compresa
ACQUAROSSA	79	494	Compresa
ACQUAROSSA	79	495	Compresa
ACQUAROSSA	79	497	Compresa
ACQUAROSSA	79	515	Compresa
ACQUAROSSA	79	516	Compresa
ACQUAROSSA	79	517	Compresa
ACQUAROSSA	79	530	Compresa
ACQUAROSSA	79	532	Compresa
ACQUAROSSA	79	548	Compresa
ACQUAROSSA	79	566	Compresa
ACQUAROSSA	79	582	Compresa
ACQUAROSSA	79	585	Compresa
ACQUAROSSA	79	734	Compresa
ACQUAROSSA	79	739	Compresa
ACQUAROSSA	79	740	Compresa
ACQUAROSSA	79	742	Compresa
ACQUAROSSA	79	748	Compresa
ACQUAROSSA	79	751	Compresa
ACQUAROSSA	79	802	Compresa
ACQUAROSSA	79	803	Compresa
ACQUAROSSA	79	805	Compresa
ACQUAROSSA	79	806	Compresa
ACQUAROSSA	79	808	Compresa
ACQUAROSSA	79	809	Compresa
ACQUAROSSA	79	810	Compresa
ACQUAROSSA	79	811	Compresa
ACQUAROSSA	79	828	Compresa
ACQUAROSSA	79	829	Compresa
ACQUAROSSA	79	830	Compresa
ACQUAROSSA	79	831	Compresa
ACQUAROSSA	79	832	Compresa
ACQUAROSSA	79	833	Compresa
ACQUAROSSA	79	834	Compresa
ACQUAROSSA	79	835	Compresa
ACQUAROSSA	79	836	Compresa
ACQUAROSSA	79	837	Compresa
ACQUAROSSA	79	840	Compresa
ACQUAROSSA	79	841	Compresa
ACQUAROSSA	79	842	Compresa
ACQUAROSSA	79	843	Compresa
ACQUAROSSA	79	845	Compresa
ACQUAROSSA	79	848	Compresa
ACQUAROSSA	79	849	Compresa
ACQUAROSSA	79	850	Compresa
ACQUAROSSA	79	851	Compresa
ACQUAROSSA	79	853	Compresa
ACQUAROSSA	79	864	Compresa



RIFERIMENTO AREA	FOGLIO	PARTICELLE	Area TFUE (art.107.3 lett. C)
ACQUAROSSA	79	873	Compresa
ACQUAROSSA	79	877	Compresa
ACQUAROSSA	79	879	Compresa
ACQUAROSSA	79	884	Compresa
ACQUAROSSA	79	885	Compresa
ACQUAROSSA	79	888	Compresa
ACQUAROSSA	79	890	Compresa
ACQUAROSSA	79	891	Compresa
ACQUAROSSA	79	893	Compresa
ACQUAROSSA	79	894	Compresa
ACQUAROSSA	79	895	Compresa
ACQUAROSSA	79	928	Compresa
ACQUAROSSA	79	929	Compresa
ACQUAROSSA	79	930	Compresa
ACQUAROSSA	79	931	Compresa
ACQUAROSSA	79	932	Compresa
ACQUAROSSA	79	933	Compresa
ACQUAROSSA	79	934	Compresa
ACQUAROSSA	79	935	Compresa
ACQUAROSSA	79	936	Compresa
ACQUAROSSA	79	937	Compresa
ACQUAROSSA	79	938	Compresa
ACQUAROSSA	79	939	Compresa
ACQUAROSSA	79	940	Compresa
ACQUAROSSA	79	942	Compresa
ACQUAROSSA	79	943	Compresa
ACQUAROSSA	79	944	Compresa
ACQUAROSSA	79	945	Compresa
ACQUAROSSA	79	946	Compresa
ACQUAROSSA	79	947	Compresa
ACQUAROSSA	79	948	Compresa
ACQUAROSSA	79	949	Compresa
ACQUAROSSA	79	950	Compresa
ACQUAROSSA	79	951	Compresa
ACQUAROSSA	79	952	Compresa
ACQUAROSSA	79	953	Compresa
ACQUAROSSA	79	954	Compresa
ACQUAROSSA	79	969	Compresa
ACQUAROSSA	79	970	Compresa
ACQUAROSSA	79	971	Compresa
ACQUAROSSA	79	974	Compresa
ACQUAROSSA	79	975	Compresa
ACQUAROSSA	79	977	Compresa
ACQUAROSSA	79	978	Compresa
ACQUAROSSA	79	979	Compresa
ACQUAROSSA	79	982	Compresa
ACQUAROSSA	79	991	Compresa
ACQUAROSSA	79	994	Compresa
ACQUAROSSA	79	995	Compresa
ACQUAROSSA	79	996	Compresa
ACQUAROSSA	79	997	Compresa
ACQUAROSSA	79	998	Compresa
ACQUAROSSA	79	999	Compresa
ACQUAROSSA	79	1007	Compresa
ACQUAROSSA	79	1009	Compresa
ACQUAROSSA	79	1010	Compresa
ACQUAROSSA	79	1011	Compresa
ACQUAROSSA	79	1012	Compresa
ACQUAROSSA	79	1013	Compresa



RIFERIMENTO AREA	FOGLIO	PARTICELLE	Area TFUE (art.107.3 lett. C)
ACQUAROSSA	79	1014	Compresa
ACQUAROSSA	79	1015	Compresa
ACQUAROSSA	79	1016	Compresa
ACQUAROSSA	79	1025	Compresa
ACQUAROSSA	79	1035	Compresa
ACQUAROSSA	79	1037	Compresa
ACQUAROSSA	79	1043	Compresa
ACQUAROSSA	79	1045	Compresa
ACQUAROSSA	79	1055	Compresa
ACQUAROSSA	79	1057	Compresa
ACQUAROSSA	79	1091	Compresa
ACQUAROSSA	79	1093	Compresa
ACQUAROSSA	79	1160	Compresa
ACQUAROSSA	79	1205	Compresa
ACQUAROSSA	79	1206	Compresa
ACQUAROSSA	79	1214	Compresa
ACQUAROSSA	79	1266	Compresa
ACQUAROSSA	79	1267	Compresa
ACQUAROSSA	79	1330	Compresa
ACQUAROSSA	79	1331	Compresa
ACQUAROSSA	79	1344	Compresa
ACQUAROSSA	79	139	Compresa
ACQUAROSSA	79	140	Compresa
ACQUAROSSA	79	195	Compresa
ACQUAROSSA	79	198	Compresa
ACQUAROSSA	79	199	Compresa
ACQUAROSSA	79	436	Compresa
ACQUAROSSA	79	465	Compresa
ACQUAROSSA	79	477	Compresa
ACQUAROSSA	79	478	Compresa
ACQUAROSSA	79	492	Compresa
ACQUAROSSA	79	500	Compresa
ACQUAROSSA	79	519	Compresa
ACQUAROSSA	79	533	Compresa
ACQUAROSSA	79	571	Compresa
ACQUAROSSA	79	793	Compresa
ACQUAROSSA	79	794	Compresa
ACQUAROSSA	79	905	Compresa
ACQUAROSSA	79	922	Compresa
ACQUAROSSA	79	924	Compresa
ACQUAROSSA	79	925	Compresa
ACQUAROSSA	79	926	Compresa
ACQUAROSSA	79	927	Compresa
ACQUAROSSA	79	973	Compresa
ACQUAROSSA	79	983	Compresa
ACQUAROSSA	79	984	Compresa
ACQUAROSSA	79	985	Compresa
ACQUAROSSA	79	986	Compresa
ACQUAROSSA	79	987	Compresa
ACQUAROSSA	79	988	Compresa
ACQUAROSSA	79	989	Compresa
ACQUAROSSA	79	990	Compresa
ACQUAROSSA	79	992	Compresa
ACQUAROSSA	79	993	Compresa
BAGNAIA	147	155	Compresa
BAGNAIA	147	178	Compresa
BAGNAIA	147	379	Compresa
BAGNAIA	147	382	Compresa
BAGNAIA	147	389	Compresa



RIFERIMENTO AREA	FOGLIO	PARTICELLE	Area TFUE (art.107.3 lett. C)
BAGNAIA	147	397	Compresa
BAGNAIA	147	403	Compresa
BAGNAIA	147	416	Compresa
BAGNAIA	147	436	Compresa
BAGNAIA	147	437	Compresa
BAGNAIA	147	439	Compresa
BAGNAIA	147	440	Compresa
BAGNAIA	147	441	Compresa
BAGNAIA	147	443	Compresa
BAGNAIA	147	444	Compresa
BAGNAIA	147	445	Compresa
BAGNAIA	147	451	Compresa
BAGNAIA	147	460	Compresa
BAGNAIA	147	476	Compresa
BAGNAIA	147	507	Compresa
BAGNAIA	147	514	Compresa
BAGNAIA	147	515	Compresa
BAGNAIA	147	516	Compresa
BAGNAIA	147	517	Compresa
BAGNAIA	147	520	Compresa
BAGNAIA	147	521	Compresa
BAGNAIA	147	587	Compresa
BAGNAIA	147	589	Compresa
BAGNAIA	147	591	Compresa
BAGNAIA	147	593	Compresa
BAGNAIA	147	597	Compresa
BAGNAIA	147	598	Compresa
BAGNAIA	147	599	Compresa
BAGNAIA	147	601	Compresa
BAGNAIA	147	610	Compresa
BAGNAIA	147	613	Compresa
BAGNAIA	147	615	Compresa
BAGNAIA	147	616	Compresa
BAGNAIA	147	617	Compresa
BAGNAIA	147	618	Compresa
BAGNAIA	147	619	Compresa
BAGNAIA	147	620	Compresa
BAGNAIA	147	621	Compresa
BAGNAIA	147	622	Compresa
BAGNAIA	147	624	Compresa
BAGNAIA	147	625	Compresa
BAGNAIA	147	626	Compresa
BAGNAIA	147	627	Compresa
BAGNAIA	147	647	Compresa
BAGNAIA	147	686	Compresa
BAGNAIA	147	687	Compresa
BAGNAIA	147	742	Compresa
BAGNAIA	147	748	Compresa
BAGNAIA	147	796	Compresa
BAGNAIA	147	798	Compresa
BAGNAIA	147	799	Compresa
BAGNAIA	147	181	Compresa
BAGNAIA	147	183	Compresa
BAGNAIA	147	501	Compresa
BAGNAIA	147	502	Compresa
BAGNAIA	147	504	Compresa
BAGNAIA	147	505	Compresa
BAGNAIA	147	510	Compresa
BAGNAIA	147	594	Compresa



RIFERIMENTO AREA	FOGLIO	PARTICELLE	Area TFUE (art.107.3 lett. C)
BAGNAIA	147	595	Compresa
BAGNAIA	147	614	Compresa
GROTTE	58	176	Compresa
GROTTE	58	177	Compresa
GROTTE	58	181	Compresa
GROTTE	58	182	Compresa
GROTTE	58	184	Compresa
GROTTE	58	185	Compresa
GROTTE	58	186	Compresa
GROTTE	58	197	Compresa
GROTTE	58	203	Compresa
GROTTE	58	216	Compresa
GROTTE	58	217	Compresa
GROTTE	58	243	Compresa
GROTTE	58	254	Compresa
GROTTE	58	255	Compresa
GROTTE	58	257	Compresa
GROTTE	58	258	Compresa
GROTTE	58	263	Compresa
GROTTE	58	264	Compresa
GROTTE	58	270	Compresa
GROTTE	58	271	Compresa
GROTTE	58	323	Compresa
GROTTE	58	324	Compresa
GROTTE	58	325	Compresa
GROTTE	58	327	Compresa
GROTTE	58	328	Compresa
GROTTE	58	329	Compresa
GROTTE	58	332	Compresa
GROTTE	58	333	Compresa
GROTTE	58	334	Compresa
GROTTE	58	344	Compresa
GROTTE	58	345	Compresa
GROTTE	58	350	Compresa
GROTTE	58	352	Compresa
GROTTE	58	391	Compresa
GROTTE	58	392	Compresa
GROTTE	58	393	Compresa
GROTTE	58	394	Compresa
GROTTE	58	395	Compresa
GROTTE	58	399	Compresa
GROTTE	58	402	Compresa
GROTTE	58	429	Compresa
GROTTE	58	430	Compresa
GROTTE	58	431	Compresa
GROTTE	58	432	Compresa
GROTTE	58	433	Compresa
GROTTE	58	434	Compresa
GROTTE	58	437	Compresa
GROTTE	58	439	Compresa
POGGINO	118	102	Compresa
POGGINO	118	106	Compresa
POGGINO	118	12	Compresa
POGGINO	118	120	Compresa
POGGINO	118	121	Compresa
POGGINO	118	147	Compresa
POGGINO	118	156	Compresa
POGGINO	118	162	Compresa
POGGINO	118	172	Compresa



RIFERIMENTO AREA	FOGLIO	PARTICELLE	Area TFUE (art.107.3 lett. C)
POGGINO	118	182	Compresa
POGGINO	118	185	Compresa
POGGINO	118	187	Compresa
POGGINO	118	188	Compresa
POGGINO	118	189	Compresa
POGGINO	118	190	Compresa
POGGINO	118	198	Compresa
POGGINO	118	199	Compresa
POGGINO	118	207	Compresa
POGGINO	118	209	Compresa
POGGINO	118	212	Compresa
POGGINO	118	213	Compresa
POGGINO	118	225	Compresa
POGGINO	118	227	Compresa
POGGINO	118	230	Compresa
POGGINO	118	236	Compresa
POGGINO	118	240	Compresa
POGGINO	118	241	Compresa
POGGINO	118	242	Compresa
POGGINO	118	247	Compresa
POGGINO	118	250	Compresa
POGGINO	118	258	Compresa
POGGINO	118	275	Compresa
POGGINO	118	276	Compresa
POGGINO	118	279	Compresa
POGGINO	118	281	Compresa
POGGINO	118	283	Compresa
POGGINO	118	284	Compresa
POGGINO	118	290	Compresa
POGGINO	118	292	Compresa
POGGINO	118	296	Compresa
POGGINO	118	297	Compresa
POGGINO	118	298	Compresa
POGGINO	118	300	Compresa
POGGINO	118	301	Compresa
POGGINO	118	302	Compresa
POGGINO	118	303	Compresa
POGGINO	118	317	Compresa
POGGINO	118	322	Compresa
POGGINO	118	324	Compresa
POGGINO	118	325	Compresa
POGGINO	118	326	Compresa
POGGINO	118	328	Compresa
POGGINO	118	329	Compresa
POGGINO	118	335	Compresa
POGGINO	118	337	Compresa
POGGINO	118	340	Compresa
POGGINO	118	341	Compresa
POGGINO	118	343	Compresa
POGGINO	118	345	Compresa
POGGINO	118	346	Compresa
POGGINO	118	347	Compresa
POGGINO	118	348	Compresa
POGGINO	118	349	Compresa
POGGINO	118	351	Compresa
POGGINO	118	353	Compresa
POGGINO	118	354	Compresa
POGGINO	118	357	Compresa
POGGINO	118	365	Compresa



RIFERIMENTO AREA	FOGLIO	PARTICELLE	Area TFUE (art.107.3 lett. C)
POGGINO	118	373	Compresa
POGGINO	118	399	Compresa
POGGINO	118	402	Compresa
POGGINO	118	413	Compresa
POGGINO	118	426	Compresa
POGGINO	118	427	Compresa
POGGINO	118	428	Compresa
POGGINO	118	430	Compresa
POGGINO	118	51	Compresa
POGGINO	118	68	Compresa
POGGINO	118	7	Compresa
POGGINO	118	72	Compresa
POGGINO	118	8	Compresa
POGGINO	118	9	Compresa
POGGINO	118	91	Compresa
POGGINO	118	97	Compresa
POGGINO	119	162	Compresa
POGGINO	119	167	Compresa
POGGINO	119	174	Compresa
POGGINO	119	198	Compresa
POGGINO	119	246	Compresa
POGGINO	119	273	Compresa
POGGINO	119	275	Compresa
POGGINO	119	279	Compresa
POGGINO	119	338	Compresa
POGGINO	119	355	Compresa
POGGINO	119	357	Compresa
POGGINO	119	36	Compresa
POGGINO	119	375	Compresa
POGGINO	119	376	Compresa
POGGINO	119	388	Compresa
POGGINO	119	389	Compresa
POGGINO	119	429	Compresa
POGGINO	119	432	Compresa
POGGINO	119	434	Compresa
POGGINO	119	439	Compresa
POGGINO	119	441	Compresa
POGGINO	119	448	Compresa
POGGINO	119	521	Compresa
POGGINO	119	538	Compresa
POGGINO	119	539	Compresa
POGGINO	119	541	Compresa
POGGINO	119	565	Compresa
POGGINO	119	569	Compresa
POGGINO	119	571	Compresa
POGGINO	119	573	Compresa
POGGINO	119	608	Compresa
POGGINO	119	609	Compresa
POGGINO	119	610	Compresa
POGGINO	119	611	Compresa
POGGINO	119	616	Compresa
POGGINO	119	619	Compresa
POGGINO	119	623	Compresa
POGGINO	119	638	Compresa
POGGINO	119	639	Compresa
POGGINO	119	640	Compresa
POGGINO	119	642	Compresa
POGGINO	119	666	Compresa
POGGINO	119	667	Compresa



RIFERIMENTO AREA	FOGLIO	PARTICELLE	Area TFUE (art.107.3 lett. C)
POGGINO	119	668	Compresa
POGGINO	119	669	Compresa
POGGINO	119	670	Compresa
POGGINO	119	671	Compresa
POGGINO	119	672	Compresa
POGGINO	119	673	Compresa
POGGINO	119	674	Compresa
POGGINO	119	675	Compresa
POGGINO	119	676	Compresa
POGGINO	119	677	Compresa
POGGINO	119	678	Compresa
POGGINO	119	680	Compresa
POGGINO	119	683	Compresa
POGGINO	119	700	Compresa
POGGINO	119	707	Compresa
POGGINO	119	708	Compresa
POGGINO	119	709	Compresa
POGGINO	119	719	Compresa
POGGINO	119	720	Compresa
POGGINO	119	749	Compresa
POGGINO	119	752	Compresa
POGGINO	119	753	Compresa
POGGINO	119	754	Compresa
POGGINO	119	755	Compresa
POGGINO	119	758	Compresa
POGGINO	119	767	Compresa
POGGINO	119	773	Compresa
POGGINO	119	794	Compresa
POGGINO	119	795	Compresa
POGGINO	119	796	Compresa
POGGINO	119	797	Compresa
POGGINO	119	798	Compresa
POGGINO	119	799	Compresa
POGGINO	119	841	Compresa
POGGINO	119	869	Compresa
POGGINO	119	874	Compresa
POGGINO	119	875	Compresa
POGGINO	119	876	Compresa
POGGINO	119	877	Compresa
POGGINO	133	110	Compresa
POGGINO	133	111	Compresa
POGGINO	133	1160	Compresa
POGGINO	133	1186	Compresa
POGGINO	133	1187	Compresa
POGGINO	133	1194	Compresa
POGGINO	133	123	Compresa
POGGINO	133	1245	Compresa
POGGINO	133	1284	Compresa
POGGINO	133	139	Compresa
POGGINO	133	140	Compresa
POGGINO	133	15	Compresa
POGGINO	133	16	Compresa
POGGINO	133	160	Compresa
POGGINO	133	161	Compresa
POGGINO	133	18	Compresa
POGGINO	133	198	Compresa
POGGINO	133	199	Compresa
POGGINO	133	200	Compresa
POGGINO	133	201	Compresa



RIFERIMENTO AREA	FOGLIO	PARTICELLE	Area TFUE (art.107.3 lett. C)
POGGINO	133	202	Compresa
POGGINO	133	242	Compresa
POGGINO	133	26	Compresa
POGGINO	133	264	Compresa
POGGINO	133	279	Compresa
POGGINO	133	285	Compresa
POGGINO	133	291	Compresa
POGGINO	133	297	Compresa
POGGINO	133	3	Compresa
POGGINO	133	378	Compresa
POGGINO	133	410	Compresa
POGGINO	133	462	Compresa
POGGINO	133	463	Compresa
POGGINO	133	464	Compresa
POGGINO	133	467	Compresa
POGGINO	133	471	Compresa
POGGINO	133	478	Compresa
POGGINO	133	479	Compresa
POGGINO	133	480	Compresa
POGGINO	133	482	Compresa
POGGINO	133	485	Compresa
POGGINO	133	487	Compresa
POGGINO	133	490	Compresa
POGGINO	133	494	Compresa
POGGINO	133	495	Compresa
POGGINO	133	525	Compresa
POGGINO	133	526	Compresa
POGGINO	133	527	Compresa
POGGINO	133	528	Compresa
POGGINO	133	529	Compresa
POGGINO	133	536	Compresa
POGGINO	133	553	Compresa
POGGINO	133	554	Compresa
POGGINO	133	556	Compresa
POGGINO	133	557	Compresa
POGGINO	133	558	Compresa
POGGINO	133	559	Compresa
POGGINO	133	63	Compresa
POGGINO	133	638	Compresa
POGGINO	133	639	Compresa
POGGINO	133	640	Compresa
POGGINO	133	641	Compresa
POGGINO	133	662	Compresa
POGGINO	133	676	Compresa
POGGINO	133	678	Compresa
POGGINO	133	731	Compresa
POGGINO	133	745	Compresa
POGGINO	133	746	Compresa
POGGINO	133	748	Compresa
POGGINO	133	77	Compresa
POGGINO	133	784	Compresa
POGGINO	133	785	Compresa
POGGINO	133	790	Compresa
POGGINO	133	791	Compresa
POGGINO	133	792	Compresa
POGGINO	133	793	Compresa
POGGINO	133	794	Compresa
POGGINO	133	921	Compresa
POGGINO	133	923	Compresa



RIFERIMENTO AREA	FOGLIO	PARTICELLE	Area TFUE (art.107.3 lett. C)
POGGINO	133	937	Compresa
POGGINO	133	938	Compresa
POGGINO	133	939	Compresa
POGGINO	133	941	Compresa
POGGINO	133	944	Compresa
POGGINO	133	984	Compresa
POGGINO	133	985	Compresa
POGGINO	133	987	Compresa
POGGINO	133	990	Compresa
POGGINO	118	194	Compresa
POGGINO	118	195	Compresa
POGGINO	118	197	Compresa
POGGINO	118	202	Compresa
POGGINO	118	205	Compresa
POGGINO	118	211	Compresa
POGGINO	118	55	Compresa
POGGINO	118	81	Compresa
POGGINO	119	110	Compresa
POGGINO	119	111	Compresa
POGGINO	119	139	Compresa
POGGINO	119	140	Compresa
POGGINO	119	150	Compresa
POGGINO	119	192	Compresa
POGGINO	119	205	Compresa
POGGINO	119	219	Compresa
POGGINO	119	227	Compresa
POGGINO	119	245	Compresa
POGGINO	119	249	Compresa
POGGINO	119	258	Compresa
POGGINO	119	333	Compresa
POGGINO	119	337	Compresa
POGGINO	119	359	Compresa
POGGINO	119	362	Compresa
POGGINO	119	367	Compresa
POGGINO	119	369	Compresa
POGGINO	119	373	Compresa
POGGINO	119	374	Compresa
POGGINO	119	378	Compresa
POGGINO	119	395	Compresa
POGGINO	119	400	Compresa
POGGINO	119	421	Compresa
POGGINO	119	422	Compresa
POGGINO	119	426	Compresa
POGGINO	119	430	Compresa
POGGINO	119	436	Compresa
POGGINO	119	451	Compresa
POGGINO	119	453	Compresa
POGGINO	119	454	Compresa
POGGINO	119	455	Compresa
POGGINO	119	456	Compresa
POGGINO	119	457	Compresa
POGGINO	119	458	Compresa
POGGINO	119	459	Compresa
POGGINO	119	468	Compresa
POGGINO	119	469	Compresa
POGGINO	119	470	Compresa
POGGINO	119	472	Compresa
POGGINO	119	473	Compresa
POGGINO	119	479	Compresa



RIFERIMENTO AREA	FOGLIO	PARTICELLE	Area TFUE (art.107.3 lett. C)
POGGINO	119	480	Compresa
POGGINO	119	481	Compresa
POGGINO	119	482	Compresa
POGGINO	119	484	Compresa
POGGINO	119	485	Compresa
POGGINO	119	486	Compresa
POGGINO	119	487	Compresa
POGGINO	119	489	Compresa
POGGINO	119	492	Compresa
POGGINO	119	493	Compresa
POGGINO	119	495	Compresa
POGGINO	119	496	Compresa
POGGINO	119	497	Compresa
POGGINO	119	499	Compresa
POGGINO	119	501	Compresa
POGGINO	119	502	Compresa
POGGINO	119	503	Compresa
POGGINO	119	504	Compresa
POGGINO	119	505	Compresa
POGGINO	119	506	Compresa
POGGINO	119	507	Compresa
POGGINO	119	515	Compresa
POGGINO	119	516	Compresa
POGGINO	119	52	Compresa
POGGINO	119	53	Compresa
POGGINO	119	533	Compresa
POGGINO	119	534	Compresa
POGGINO	119	535	Compresa
POGGINO	119	537	Compresa
POGGINO	119	54	Compresa
POGGINO	119	55	Compresa
POGGINO	119	56	Compresa
POGGINO	119	566	Compresa
POGGINO	119	567	Compresa
POGGINO	119	618	Compresa
POGGINO	119	621	Compresa
POGGINO	119	625	Compresa
POGGINO	119	627	Compresa
POGGINO	119	629	Compresa
POGGINO	119	646	Compresa
POGGINO	119	647	Compresa
POGGINO	119	648	Compresa
POGGINO	119	651	Compresa
POGGINO	119	652	Compresa
POGGINO	119	663	Compresa
POGGINO	119	665	Compresa
POGGINO	119	685	Compresa
POGGINO	119	686	Compresa
POGGINO	119	687	Compresa
POGGINO	119	688	Compresa
POGGINO	119	689	Compresa
POGGINO	119	691	Compresa
POGGINO	119	692	Compresa
POGGINO	119	693	Compresa
POGGINO	119	694	Compresa
POGGINO	119	695	Compresa
POGGINO	119	696	Compresa
POGGINO	119	697	Compresa
POGGINO	119	699	Compresa



RIFERIMENTO AREA	FOGLIO	PARTICELLE	Area TFUE (art.107.3 lett. C)
POGGINO	119	718	Compresa
POGGINO	119	721	Compresa
POGGINO	119	722	Compresa
POGGINO	119	723	Compresa
POGGINO	119	724	Compresa
POGGINO	119	725	Compresa
POGGINO	119	737	Compresa
POGGINO	119	738	Compresa
POGGINO	119	739	Compresa
POGGINO	119	745	Compresa
POGGINO	119	746	Compresa
POGGINO	119	747	Compresa
POGGINO	119	748	Compresa
POGGINO	119	778	Compresa
POGGINO	119	823	Compresa
POGGINO	119	880	Compresa
POGGINO	119	98	Compresa
POGGINO	133	1003	Compresa
POGGINO	133	1005	Compresa
POGGINO	133	1006	Compresa
POGGINO	133	1009	Compresa
POGGINO	133	1015	Compresa
POGGINO	133	1016	Compresa
POGGINO	133	1017	Compresa
POGGINO	133	1018	Compresa
POGGINO	133	1019	Compresa
POGGINO	133	1020	Compresa
POGGINO	133	1022	Compresa
POGGINO	133	1023	Compresa
POGGINO	133	1026	Compresa
POGGINO	133	1159	Compresa
POGGINO	133	1162	Compresa
POGGINO	133	1163	Compresa
POGGINO	133	12	Compresa
POGGINO	133	1210	Compresa
POGGINO	133	170	Compresa
POGGINO	133	213	Compresa
POGGINO	133	214	Compresa
POGGINO	133	237	Compresa
POGGINO	133	245	Compresa
POGGINO	133	270	Compresa
POGGINO	133	271	Compresa
POGGINO	133	272	Compresa
POGGINO	133	273	Compresa
POGGINO	133	274	Compresa
POGGINO	133	282	Compresa
POGGINO	133	283	Compresa
POGGINO	133	284	Compresa
POGGINO	133	288	Compresa
POGGINO	133	292	Compresa
POGGINO	133	293	Compresa
POGGINO	133	294	Compresa
POGGINO	133	298	Compresa
POGGINO	133	299	Compresa
POGGINO	133	301	Compresa
POGGINO	133	325	Compresa
POGGINO	133	327	Compresa
POGGINO	133	331	Compresa
POGGINO	133	333	Compresa



RIFERIMENTO AREA	FOGLIO	PARTICELLE	Area TFUE (art.107.3 lett. C)
POGGINO	133	364	Compresa
POGGINO	133	377	Compresa
POGGINO	133	381	Compresa
POGGINO	133	382	Compresa
POGGINO	133	384	Compresa
POGGINO	133	399	Compresa
POGGINO	133	4	Compresa
POGGINO	133	424	Compresa
POGGINO	133	440	Compresa
POGGINO	133	441	Compresa
POGGINO	133	445	Compresa
POGGINO	133	577	Compresa
POGGINO	133	578	Compresa
POGGINO	133	579	Compresa
POGGINO	133	586	Compresa
POGGINO	133	6	Compresa
POGGINO	133	61	Compresa
POGGINO	133	704	Compresa
POGGINO	133	705	Compresa
POGGINO	133	706	Compresa
POGGINO	133	707	Compresa
POGGINO	133	8	Compresa
POGGINO	133	88	Compresa
POGGINO	133	89	Compresa
POGGINO	133	911	Compresa
POGGINO	133	919	Compresa
POGGINO	134	466	Compresa
POGGINO	134	467	Compresa
POGGINO	134	471	Compresa
POGGINO	118	415	Compresa
POGGINO	119	335	Compresa
POGGINO	119	340	Compresa
POGGINO	133	101	Compresa
POGGINO	133	102	Compresa
POGGINO	133	1024	Compresa
POGGINO	133	1029	Compresa
POGGINO	133	103	Compresa
POGGINO	133	104	Compresa
POGGINO	133	107	Compresa
POGGINO	133	108	Compresa
POGGINO	133	109	Compresa
POGGINO	133	1168	Compresa
POGGINO	133	1171	Compresa
POGGINO	133	1174	Compresa
POGGINO	133	1175	Compresa
POGGINO	133	1176	Compresa
POGGINO	133	1179	Compresa
POGGINO	133	118	Compresa
POGGINO	133	1184	Compresa
POGGINO	133	1193	Compresa
POGGINO	133	1211	Compresa
POGGINO	133	1212	Compresa
POGGINO	133	1227	Compresa
POGGINO	133	1229	Compresa
POGGINO	133	1232	Compresa
POGGINO	133	1233	Compresa
POGGINO	133	1234	Compresa
POGGINO	133	1239	Compresa
POGGINO	133	127	Compresa



RIFERIMENTO AREA	FOGLIO	PARTICELLE	Area TFUE (art.107.3 lett. C)
POGGINO	133	1290	Compresa
POGGINO	133	1295	Compresa
POGGINO	133	1297	Compresa
POGGINO	133	1298	Compresa
POGGINO	133	1299	Compresa
POGGINO	133	1301	Compresa
POGGINO	133	1302	Compresa
POGGINO	133	1308	Compresa
POGGINO	133	1310	Compresa
POGGINO	133	1343	Compresa
POGGINO	133	1344	Compresa
POGGINO	133	1345	Compresa
POGGINO	133	1346	Compresa
POGGINO	133	1347	Compresa
POGGINO	133	143	Compresa
POGGINO	133	144	Compresa
POGGINO	133	145	Compresa
POGGINO	133	146	Compresa
POGGINO	133	154	Compresa
POGGINO	133	1547	Compresa
POGGINO	133	1548	Compresa
POGGINO	133	155	Compresa
POGGINO	133	1550	Compresa
POGGINO	133	169	Compresa
POGGINO	133	171	Compresa
POGGINO	133	174	Compresa
POGGINO	133	177	Compresa
POGGINO	133	178	Compresa
POGGINO	133	182	Compresa
POGGINO	133	187	Compresa
POGGINO	133	188	Compresa
POGGINO	133	190	Compresa
POGGINO	133	207	Compresa
POGGINO	133	210	Compresa
POGGINO	133	217	Compresa
POGGINO	133	220	Compresa
POGGINO	133	223	Compresa
POGGINO	133	224	Compresa
POGGINO	133	226	Compresa
POGGINO	133	229	Compresa
POGGINO	133	24	Compresa
POGGINO	133	262	Compresa
POGGINO	133	269	Compresa
POGGINO	133	309	Compresa
POGGINO	133	311	Compresa
POGGINO	133	313	Compresa
POGGINO	133	315	Compresa
POGGINO	133	317	Compresa
POGGINO	133	334	Compresa
POGGINO	133	336	Compresa
POGGINO	133	337	Compresa
POGGINO	133	338	Compresa
POGGINO	133	339	Compresa
POGGINO	133	340	Compresa
POGGINO	133	341	Compresa
POGGINO	133	342	Compresa
POGGINO	133	35	Compresa
POGGINO	133	352	Compresa
POGGINO	133	356	Compresa



RIFERIMENTO AREA	FOGLIO	PARTICELLE	Area TFUE (art.107.3 lett. C)
POGGINO	133	37	Compresa
POGGINO	133	371	Compresa
POGGINO	133	372	Compresa
POGGINO	133	373	Compresa
POGGINO	133	375	Compresa
POGGINO	133	376	Compresa
POGGINO	133	379	Compresa
POGGINO	133	380	Compresa
POGGINO	133	385	Compresa
POGGINO	133	387	Compresa
POGGINO	133	388	Compresa
POGGINO	133	419	Compresa
POGGINO	133	422	Compresa
POGGINO	133	442	Compresa
POGGINO	133	450	Compresa
POGGINO	133	452	Compresa
POGGINO	133	456	Compresa
POGGINO	133	475	Compresa
POGGINO	133	522	Compresa
POGGINO	133	523	Compresa
POGGINO	133	560	Compresa
POGGINO	133	566	Compresa
POGGINO	133	568	Compresa
POGGINO	133	570	Compresa
POGGINO	133	580	Compresa
POGGINO	133	581	Compresa
POGGINO	133	582	Compresa
POGGINO	133	583	Compresa
POGGINO	133	584	Compresa
POGGINO	133	585	Compresa
POGGINO	133	587	Compresa
POGGINO	133	599	Compresa
POGGINO	133	603	Compresa
POGGINO	133	605	Compresa
POGGINO	133	607	Compresa
POGGINO	133	609	Compresa
POGGINO	133	62	Compresa
POGGINO	133	636	Compresa
POGGINO	133	642	Compresa
POGGINO	133	645	Compresa
POGGINO	133	654	Compresa
POGGINO	133	677	Compresa
POGGINO	133	679	Compresa
POGGINO	133	681	Compresa
POGGINO	133	685	Compresa
POGGINO	133	687	Compresa
POGGINO	133	688	Compresa
POGGINO	133	689	Compresa
POGGINO	133	691	Compresa
POGGINO	133	693	Compresa
POGGINO	133	694	Compresa
POGGINO	133	695	Compresa
POGGINO	133	696	Compresa
POGGINO	133	698	Compresa
POGGINO	133	699	Compresa
POGGINO	133	700	Compresa
POGGINO	133	703	Compresa
POGGINO	133	708	Compresa
POGGINO	133	710	Compresa



RIFERIMENTO AREA	FOGLIO	PARTICELLE	Area TFUE (art.107.3 lett. C)
POGGINO	133	711	Compresa
POGGINO	133	713	Compresa
POGGINO	133	715	Compresa
POGGINO	133	716	Compresa
POGGINO	133	717	Compresa
POGGINO	133	718	Compresa
POGGINO	133	719	Compresa
POGGINO	133	720	Compresa
POGGINO	133	721	Compresa
POGGINO	133	723	Compresa
POGGINO	133	725	Compresa
POGGINO	133	732	Compresa
POGGINO	133	734	Compresa
POGGINO	133	735	Compresa
POGGINO	133	737	Compresa
POGGINO	133	743	Compresa
POGGINO	133	744	Compresa
POGGINO	133	769	Compresa
POGGINO	133	774	Compresa
POGGINO	133	776	Compresa
POGGINO	133	777	Compresa
POGGINO	133	779	Compresa
POGGINO	133	781	Compresa
POGGINO	133	783	Compresa
POGGINO	133	788	Compresa
POGGINO	133	789	Compresa
POGGINO	133	798	Compresa
POGGINO	133	80	Compresa
POGGINO	133	81	Compresa
POGGINO	133	812	Compresa
POGGINO	133	813	Compresa
POGGINO	133	82	Compresa
POGGINO	133	894	Compresa
POGGINO	133	896	Compresa
POGGINO	133	897	Compresa
POGGINO	133	899	Compresa
POGGINO	133	90	Compresa
POGGINO	133	901	Compresa
POGGINO	133	903	Compresa
POGGINO	133	905	Compresa
POGGINO	133	91	Compresa
POGGINO	133	913	Compresa
POGGINO	133	915	Compresa
POGGINO	133	917	Compresa
POGGINO	133	92	Compresa
POGGINO	133	924	Compresa
POGGINO	133	925	Compresa
POGGINO	133	927	Compresa
POGGINO	133	928	Compresa
POGGINO	133	930	Compresa
POGGINO	133	932	Compresa
POGGINO	133	934	Compresa
POGGINO	133	935	Compresa
POGGINO	133	943	Compresa
POGGINO	133	945	Compresa
POGGINO	133	947	Compresa
POGGINO	133	949	Compresa
POGGINO	133	950	Compresa
POGGINO	133	951	Compresa



RIFERIMENTO AREA	FOGLIO	PARTICELLE	Area TFUE (art.107.3 lett. C)
POGGINO	133	952	Compresa
POGGINO	133	954	Compresa
POGGINO	133	956	Compresa
POGGINO	133	958	Compresa
POGGINO	133	962	Compresa
POGGINO	133	964	Compresa
POGGINO	133	966	Compresa
POGGINO	133	967	Compresa
POGGINO	133	968	Compresa
POGGINO	133	969	Compresa
POGGINO	133	97	Compresa
POGGINO	133	973	Compresa
POGGINO	133	975	Compresa
POGGINO	133	976	Compresa
POGGINO	133	977	Compresa
POGGINO	133	978	Compresa
POGGINO	133	979	Compresa
POGGINO	133	98	Compresa
POGGINO	133	99	Compresa
POGGINO	134	222	Compresa
POGGINO	134	223	Compresa
POGGINO	134	29	Compresa
POGGINO	134	31	Compresa
POGGINO	134	33	Compresa
POGGINO	134	34	Compresa
POGGINO	134	464	Compresa
POGGINO	134	552	Compresa
POGGINO	134	554	Compresa
POGGINO	134	615	Compresa
POGGINO	134	616	Compresa
POGGINO	134	618	Compresa
POGGINO	134	619	Compresa
POGGINO	134	620	Compresa
POGGINO	134	691	Compresa
POGGINO	134	692	Compresa
POGGINO	134	838	Compresa
POGGINO	134	841	Compresa
POGGINO	134	953	Compresa
POGGINO	134	982	Compresa
POGGINO	134	983	Compresa
POGGINO	134	984	Compresa
POGGINO	134	985	Compresa
POGGINO	134	986	Compresa
POGGINO	133	1048	Compresa
POGGINO	133	1054	Compresa
POGGINO	133	1055	Compresa
POGGINO	133	1061	Compresa
POGGINO	133	1065	Compresa
POGGINO	133	1081	Compresa
POGGINO	133	1082	Compresa
POGGINO	133	1083	Compresa
POGGINO	133	1084	Compresa
POGGINO	133	1161	Compresa
POGGINO	133	1164	Compresa
POGGINO	133	1180	Compresa
POGGINO	133	1183	Compresa
POGGINO	133	1356	Compresa
POGGINO	133	1357	Compresa
POGGINO	133	1358	Compresa



RIFERIMENTO AREA	FOGLIO	PARTICELLE	Area TFUE (art.107.3 lett. C)
POGGINO	133	1359	Compresa
POGGINO	133	47	Compresa
POGGINO	133	610	Compresa
POGGINO	133	627	Compresa
POGGINO	133	634	Compresa
POGGINO	133	637	Compresa
POGGINO	133	653	Compresa
POGGINO	133	655	Compresa
POGGINO	133	657	Compresa
POGGINO	133	799	Compresa
POGGINO	133	800	Compresa
POGGINO	133	801	Compresa
POGGINO	133	803	Compresa
POGGINO	133	902	Compresa
POGGINO	133	904	Compresa
POGGINO	133	960	Compresa
POGGINO	118	338	Compresa
POGGINO	119	679	Compresa
POGGINO	133	1014	Compresa
POGGINO	133	971	Compresa
POGGINO	134	224	Compresa
SAN MARTINO	230	265	Compresa
SAN MARTINO	230	267	Compresa
SAN MARTINO	230	268	Compresa
SAN MARTINO	230	33	Compresa
SAN MARTINO	230	34	Compresa
SAN MARTINO	230	35	Compresa
SAN MARTINO	230	456	Compresa
SAN MARTINO	230	54	Compresa
SAN MARTINO	230	55	Compresa
SAN MARTINO	230	554	Compresa
SAN MARTINO	230	610	Compresa
SAN MARTINO	230	75	Compresa
SAN MARTINO	230	52	Compresa
SAN MARTINO	230	53	Compresa
TEVERINA	134	100	Compresa
TEVERINA	134	1000	Compresa
TEVERINA	134	1001	Compresa
TEVERINA	134	102	Compresa
TEVERINA	134	1021	Compresa
TEVERINA	134	1024	Compresa
TEVERINA	134	1025	Compresa
TEVERINA	134	1063	Compresa
TEVERINA	134	1065	Compresa
TEVERINA	134	1066	Compresa
TEVERINA	134	190	Compresa
TEVERINA	134	193	Compresa
TEVERINA	134	204	Compresa
TEVERINA	134	206	Compresa
TEVERINA	134	207	Compresa
TEVERINA	134	208	Compresa
TEVERINA	134	217	Compresa
TEVERINA	134	218	Compresa
TEVERINA	134	219	Compresa
TEVERINA	134	220	Compresa
TEVERINA	134	221	Compresa
TEVERINA	134	233	Compresa
TEVERINA	134	259	Compresa
TEVERINA	134	260	Compresa



RIFERIMENTO AREA	FOGLIO	PARTICELLE	Area TFUE (art.107.3 lett. C)
TEVERINA	134	263	Compresa
TEVERINA	134	270	Compresa
TEVERINA	134	271	Compresa
TEVERINA	134	287	Compresa
TEVERINA	134	292	Compresa
TEVERINA	134	296	Compresa
TEVERINA	134	319	Compresa
TEVERINA	134	320	Compresa
TEVERINA	134	326	Compresa
TEVERINA	134	328	Compresa
TEVERINA	134	329	Compresa
TEVERINA	134	331	Compresa
TEVERINA	134	332	Compresa
TEVERINA	134	334	Compresa
TEVERINA	134	335	Compresa
TEVERINA	134	337	Compresa
TEVERINA	134	340	Compresa
TEVERINA	134	341	Compresa
TEVERINA	134	342	Compresa
TEVERINA	134	343	Compresa
TEVERINA	134	348	Compresa
TEVERINA	134	349	Compresa
TEVERINA	134	350	Compresa
TEVERINA	134	351	Compresa
TEVERINA	134	356	Compresa
TEVERINA	134	357	Compresa
TEVERINA	134	358	Compresa
TEVERINA	134	360	Compresa
TEVERINA	134	362	Compresa
TEVERINA	134	364	Compresa
TEVERINA	134	365	Compresa
TEVERINA	134	366	Compresa
TEVERINA	134	371	Compresa
TEVERINA	134	373	Compresa
TEVERINA	134	377	Compresa
TEVERINA	134	378	Compresa
TEVERINA	134	386	Compresa
TEVERINA	134	387	Compresa
TEVERINA	134	388	Compresa
TEVERINA	134	389	Compresa
TEVERINA	134	392	Compresa
TEVERINA	134	394	Compresa
TEVERINA	134	399	Compresa
TEVERINA	134	401	Compresa
TEVERINA	134	404	Compresa
TEVERINA	134	416	Compresa
TEVERINA	134	428	Compresa
TEVERINA	134	429	Compresa
TEVERINA	134	430	Compresa
TEVERINA	134	432	Compresa
TEVERINA	134	445	Compresa
TEVERINA	134	446	Compresa
TEVERINA	134	447	Compresa
TEVERINA	134	448	Compresa
TEVERINA	134	451	Compresa
TEVERINA	134	452	Compresa
TEVERINA	134	453	Compresa
TEVERINA	134	454	Compresa
TEVERINA	134	477	Compresa



RIFERIMENTO AREA	FOGLIO	PARTICELLE	Area TFUE (art.107.3 lett. C)
TEVERINA	134	48	Compresa
TEVERINA	134	496	Compresa
TEVERINA	134	501	Compresa
TEVERINA	134	502	Compresa
TEVERINA	134	509	Compresa
TEVERINA	134	51	Compresa
TEVERINA	134	510	Compresa
TEVERINA	134	53	Compresa
TEVERINA	134	547	Compresa
TEVERINA	134	549	Compresa
TEVERINA	134	560	Compresa
TEVERINA	134	564	Compresa
TEVERINA	134	567	Compresa
TEVERINA	134	570	Compresa
TEVERINA	134	575	Compresa
TEVERINA	134	576	Compresa
TEVERINA	134	577	Compresa
TEVERINA	134	581	Compresa
TEVERINA	134	582	Compresa
TEVERINA	134	629	Compresa
TEVERINA	134	640	Compresa
TEVERINA	134	653	Compresa
TEVERINA	134	68	Compresa
TEVERINA	134	683	Compresa
TEVERINA	134	684	Compresa
TEVERINA	134	685	Compresa
TEVERINA	134	686	Compresa
TEVERINA	134	701	Compresa
TEVERINA	134	702	Compresa
TEVERINA	134	72	Compresa
TEVERINA	134	742	Compresa
TEVERINA	134	75	Compresa
TEVERINA	134	778	Compresa
TEVERINA	134	790	Compresa
TEVERINA	134	80	Compresa
TEVERINA	134	801	Compresa
TEVERINA	134	81	Compresa
TEVERINA	134	818	Compresa
TEVERINA	134	819	Compresa
TEVERINA	134	827	Compresa
TEVERINA	134	828	Compresa
TEVERINA	134	829	Compresa
TEVERINA	134	836	Compresa
TEVERINA	134	854	Compresa
TEVERINA	134	855	Compresa
TEVERINA	134	856	Compresa
TEVERINA	134	870	Compresa
TEVERINA	134	873	Compresa
TEVERINA	134	875	Compresa
TEVERINA	134	876	Compresa
TEVERINA	134	878	Compresa
TEVERINA	134	88	Compresa
TEVERINA	134	883	Compresa
TEVERINA	134	884	Compresa
TEVERINA	134	885	Compresa
TEVERINA	134	886	Compresa
TEVERINA	134	89	Compresa
TEVERINA	134	891	Compresa
TEVERINA	134	892	Compresa



RIFERIMENTO AREA	FOGLIO	PARTICELLE	Area TFUE (art.107.3 lett. C)
TEVERINA	134	90	Compresa
TEVERINA	134	901	Compresa
TEVERINA	134	902	Compresa
TEVERINA	134	93	Compresa
TEVERINA	134	931	Compresa
TEVERINA	134	935	Compresa
TEVERINA	134	94	Compresa
TEVERINA	134	940	Compresa
TEVERINA	134	941	Compresa
TEVERINA	134	942	Compresa
TEVERINA	134	943	Compresa
TEVERINA	134	95	Compresa
TEVERINA	134	950	Compresa
TEVERINA	134	951	Compresa
TEVERINA	134	954	Compresa
TEVERINA	134	955	Compresa
TEVERINA	134	958	Compresa
TEVERINA	134	999	Compresa
TEVERINA	134	103	Compresa
TEVERINA	134	646	Compresa
TEVERINA	134	656	Compresa